




000215344-  
 nazwa szkoły/placówki  
 NIP 712-23-09-877

Gmina Lublin	Stan na dzień 31.12.2014 r.			Stan na dzień 31.12.2015 r.			Zmiana wartości	Zmiana ilości	Dynamika (%)	
GRUNTY	Wartość w zł.	Ilość w szt.	Pow. (w ha.)	Wartość w zł.	Ilość w szt.	Pow. (w ha.)	/5-2/	/6-3/	/5:2/	/6:3/
1	2	3	4	5	6	7	8	9	10	11
1.1 Grunty, w tym:	570 050,00	1	1,1401	570 050,00	1	1,1401	0,00	0,00	100,00%	100,00%
1. Grunty orne (R)							0,00	0,00	#DZIEL/0!	#DZIEL/0!
2. Sady (S)							0,00	0,00	#DZIEL/0!	#DZIEL/0!
3. Łąki trwałe (Ł)							0,00	0,00	#DZIEL/0!	#DZIEL/0!
4. Pastwiska trwałe (Ps)							0,00	0,00	#DZIEL/0!	#DZIEL/0!
5. Lasy (Ls)							0,00	0,00	#DZIEL/0!	#DZIEL/0!
6. Grunty zadrzewione i zakrzewione (Lz)							0,00	0,00	#DZIEL/0!	#DZIEL/0!
7. Tereny mieszkaniowe (B)							0,00	0,00	#DZIEL/0!	#DZIEL/0!
8. Tereny przemysłowe (Ba)							0,00	0,00	#DZIEL/0!	#DZIEL/0!
9. Inne tereny zabudowane (Bi)	570 050,00	1	1,1401	570 050,00	1	1,1401	0,00	0,00	100,00%	100,00%
10. Zurbanizowane tereny niezabudowane (Bp)							0,00	0,00	#DZIEL/0!	#DZIEL/0!
11. Tereny rekreacyjno – wypoczynkowe (Bz)							0,00	0,00	#DZIEL/0!	#DZIEL/0!
12. Drogi (Dr)							0,00	0,00	#DZIEL/0!	#DZIEL/0!
13. Tereny kolejowe (Tk)							0,00	0,00	#DZIEL/0!	#DZIEL/0!
14. Tereny komunikacyjne (Ti)							0,00	0,00	#DZIEL/0!	#DZIEL/0!
15. Grunty pod wodami (Wp, Ws)							0,00	0,00	#DZIEL/0!	#DZIEL/0!
16. Rowy (W)							0,00	0,00	#DZIEL/0!	#DZIEL/0!
17. Nieużytki (N)							0,00	0,00	#DZIEL/0!	#DZIEL/0!
18. Tereny różne (Tr)							0,00	0,00	#DZIEL/0!	#DZIEL/0!



GLÓWNA KSIĘGOWA  
  
 mgr Monika Michałowska

DYREKTOR SZKOŁY

  
 mgr Danuta Nowakowska-Bartłomiejczyk

podpis dyrektora szkoły/placówki