



# ZARZĄD DRÓG I MOSTÓW W LUBLINIE

**siedziba:**  
ul. Krochmalna 13 J  
20-401 Lublin

tel. (81) 466 57 00, fax: (81) 466 57 01

[drogi@zdm.lublin.eu](mailto:drogi@zdm.lublin.eu)  
[www.zdm.bip.lublin.eu](http://www.zdm.bip.lublin.eu)



## INFORMATOR

**zimowego utrzymania dróg na terenie miasta Lublin  
w sezonie 2018/19**

### Zgłoszenia:

Zarząd Dróg i Mostów w Lublinie  
telefon dyżurny:  
tel. (81) 466 57 89 w godzinach 6:00 – 21:00  
w pozostałych godzinach  
Straż Miejska Miasta Lublin  
tel. 986

# Zimowe utrzymanie dróg na terenie miasta Lublin w sezonie 2018/2019

## Zimowe utrzymanie dróg publicznych

Za zimowe utrzymanie dróg publicznych (utrzymanie ulic, chodników, placów, schodów, kładek dla pieszych w pasach drogowych) na terenie miasta Lublin odpowiada Zarząd Dróg i Mostów w Lublinie. Zarząd obejmuje też zimowym utrzymaniem część dróg wewnętrznych.

Zarząd odpowiada za odśnieżanie dróg o łącznej długości: **663,93 km**

w tym dróg publicznych – **583,87 km**

dróg krajowych – **7,7 km**

dróg wojewódzkich – **36,69 km**

dróg powiatowych – **147,87 km**

dróg gminnych – **391,61 km**

oraz

dróg wewnętrznych – **80,06 km**

## Rejony zimowego utrzymania miasta

Lublin jest podzielony na siedem rejonów zimowego utrzymania dróg:

### Rejon I stanowią granice:

granica miasta – ul. Choiny – ul. Szeligowskiego – al. Smorawińskiego – al. Spółdzielczości Pracy – ul. Unicka – ul. Podzamcze – ul. Lwowska – al. Tysiąclecia – al. Solidarności – ul. Sikorskiego – odcinek al. Kraśnicka – ul. Grabowa – al. Solidarności – granica miasta.

W skład rejonu wchodzi ulice: ul. Choiny – ul. Szeligowskiego – al. Solidarności – ul. Grabowa.

W skład rejonu nie wchodzi ulice: al. Smorawińskiego (od Szeligowskiego do Sp. Pracy) – al. Spółdzielczości Pracy – ul. Unicka – ul. Podzamcze – ul. Lwowska – ul. Sikorskiego – al. Kraśnicka.

### Rejon II stanowią granice:

granica miasta – ul. Metalurgiczna – ul. Mełgiewska – al. Tysiąclecia – ul. Lwowska – ul. Podzamcze – ul. Unicka – al. Spółdzielczości Pracy – al. Smorawińskiego – ul. Szeligowskiego – ul. Choiny – granica miasta.

W skład rejonu wchodzi ulice: ul. Metalurgiczna – ul. Mełgiewska – ul. Lwowska – ul. Podzamcze – ul. Unicka – al. Spółdzielczości Pracy – al. Smorawińskiego (od Sp. Pracy do Szeligowskiego).

W skład rejonu nie wchodzi ulice: rondo Turystyczna/Mełgiewska z estakadą – al. Tysiąclecia z rondem przy zamku – ul. Szeligowskiego – ul. Choiny.

### Rejon III stanowią granice:

granica miasta – ul. Abramowicka – ul. Kunickiego – ul. 1-go Maja – ul. Unii Lubelskiej – al. Tysiąclecia – ul. Mełgiewskiej do ronda z ul. Turystyczną – ul. Mełgiewska – ul. Metalurgiczna – granica miasta.

W skład rejonu wchodzi ulice: al. Tysiąclecia – odcinek ul. Mełgiewskiej do ronda z ul. Turystyczną, razem z rondami.

W skład rejonu nie wchodzi ulice: ul. Abramowicka – ul. Kunickiego – ul. 1-go Maja – ul. Unii

Lubelskiej – ul. Mełgiewska – ul. Metalurgiczna.

**Rejon IV** stanowią granice:

granica miasta – linia kolejowa Warszawa – Lublin, ul. Nadbystrzycka - rzeka Bystrzyca – ul. Stadionowa – ul. Lubelskiego Lipca 80 – Plac Bychawski – ul. Kunickiego – ul. Abramowicka – granica miasta.

W skład rejonu wchodzi ulice: odcinek ul. Nadbystrzyckiej od wiaduktu kolejowego do ronda z ul. Jana Pawła II – odcinek ul. Lubelskiego Lipca 80 – Plac Bychawski – ul. Kunickiego – ul. Abramowicka.

W skład rejonu nie wchodzi ulice: rondo ul. Jana Pawła II/ul. Nadbystrzycka, ul. Stadionowa.

**Rejon V** stanowią granice:

granica miasta – al. Kraśnicka – Al. Raławickie - ul. Lipowa – ul. Narutowicza – ul. Muzyczna – rzeka Bystrzyca – rondo ul. Jana Pawła II/ul. Nadbystrzycka – ul. Nadbystrzycka – linia kolejowa Warszawa – Lublin – granica miasta.

W skład rejonu wchodzi ulice: rondo ul. Jana Pawła II/ul. Nadbystrzycka.

W skład rejonu nie wchodzi ulice: al. Kraśnicka – Al. Raławickie - ul. Lipowa – ul. Narutowicza – ul. Muzyczna – odcinek ul. Nadbystrzyckiej od ronda z Jana Pawła II do wiaduktu kolejowego.

**Rejon VI** stanowią granice:

granica miasta – al. Solidarności – ul. Grabowa – al. Kraśnicka – ul. Sikorskiego – al. Kraśnicka – granica miasta.

W skład rejonu wchodzi ulice: ul. Sikorskiego – al. Kraśnicka.

W skład rejonu nie wchodzi ulice: al. Solidarności – ul. Grabowa.





**Rejon VII** stanowią granice:

ul. Sikorskiego – al. Solidarności – al. Tysiąclecia – ul. Unii Lubelskiej – ul. 1-go Maja – Plac Bychawski – ul. Lubelskiego Lipca 80 – ul. Stadionowa – ul. Muzyczna – ul. Narutowicza – ul. Lipowa – Al. Raławickie.

W skład rejonu wchodzi ulice: ul. Unii Lubelskiej – ul. 1-go Maja – ul. Stadionowa – ul. Muzyczna – ul. Narutowicza – ul. Lipowa – Al. Raławickie.

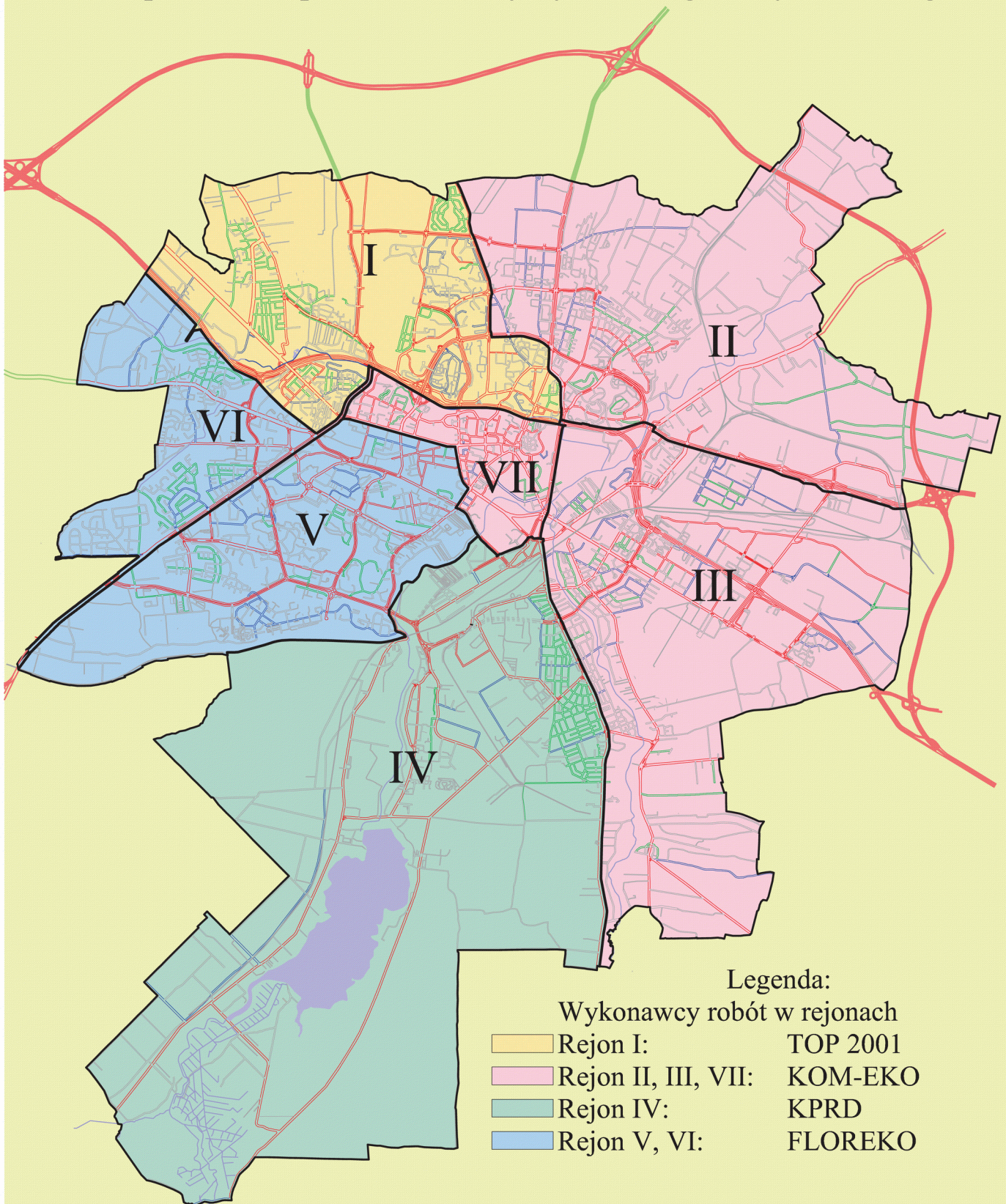
W skład rejonu nie wchodzi ulice: Sikorskiego – al. Solidarności – al. Tysiąclecia – Plac Bychawski - odcinek ul. Lubelskiego Lipca 80 od Cukrowniczej do Placu Bychawskiego.

**Wykonawcy zimowego utrzymania dróg w Lublinie:**

	Rejon I:	TOP 2001
	Rejon II, III, VII:	KOM-EKO
	Rejon IV:	KPRD
	Rejon V, VI:	FLOREKO

# miasto Lublin

Mapa miasta z podziałem na rejony zimowego utrzymania dróg



## Opis standardów (kolejności) zimowego utrzymania

Standard	Opis standardu	Po ustaniu opadów śniegu	Od stwierdzenia zjawiska atmosferycznego przez kierującego zimowym utrzymaniem lub powzięcia przez niego uwiarygodnionych informacji o wystąpieniu powyższego
<b>I</b>	jezdnia i pobocze utwardzone wolne od czynników (elementów) powodowanych zjawiskami atmosferycznymi z wyjątkiem wody	dotyczy jezdni i poboczy - śnieg luźny może zalegać do 2 godz. - błoto pośniegowe może występować do 4 godz.  - nie dopuszcza się występowania zasp śnieżnych i zajeżdżonej warstwy śniegu również podczas opadów i zamieci śnieżnych	- gołoledzi 2 godz. - szronu 2 godz. - szadzi 2 godz. - lodowicy 4 godz. - śliskości pośniegowej 4 godz.
<b>II</b>	jezdnia odśnieżona a śliskość zimowa zlikwidowana na całej szerokości łącznie z poboczymi utwardzonymi	- śnieg luźny może zalegać do 4 godz. - błoto pośniegowe może występować do 6 godz. - może występować warstwa zajeżdżonego śniegu o grubości nie utrudniającej ruchu	- gołoledzi 4 godz. - szronu 4 godz. - szadzi 4 godz. - lodowicy 5 godz. - śliskości pośniegowej 5 godz.
<b>III</b>	dotyczy również odcinków ulic objętych interwencyjnym zimowym utrzymaniem. Jezdnia odśnieżona na całej szerokości, a śliskość zimowa zlikwidowana na: - skrzyżowaniach z drogami twardymi i liniami kolejowymi - odcinkach o pochyleniu >5% - obiektach mostowych	- śnieg luźny może zalegać do 6 godz. - może występować warstwa zajeżdżonego śniegu o grubości utrudniającej ruch samochodów osobowych - zasp mogą występować do 6 godz.	w miejscach wymienionych w kol. 3:  - gołoledzi 5 godz. - szronu 5 godz. - szadzi 5 godz. - lodowicy 5 godz. - śliskości pośniegowej 6 godz.

## Do akcji zimowego utrzymania na terenie miasta Lublin przygotowany jest następujący sprzęt:

solarki opłuzone duże - **39 szt.**

solarki małe - **14 szt.**

ciągniki o mocy powyżej 75KM – **7 szt.**

ciągniki o masie 1,9 ton – **15 szt.**

ładowarki - **7 szt.**

równiarki lub pługi wirnikowe - **7 szt.**

samochód do wywozu śniegu - **8 szt.**



## Magazyn soli drogowej



### Odśnieżanie chodników i ścieżek rowerowych

Chodniki, place, ścieżki rowerowe oraz ciągi pieszo-jezdne odśnieżane są mechanicznie, przy użyciu specjalistycznego sprzętu z ręcznym wykończeniem. Schody, przejścia dla pieszych oraz kładki, odśnieżane są przez brygady ręczne. W stałym zimowym utrzymaniu znajduje się **514 867 m<sup>2</sup>** chodników, parkingów, ścieżek rowerowych, schodów, kładek dla pieszych, skrzyżowań i przejść dla pieszych. Pozostałe utrzymywane są w tzw. **trybie interwencyjnym, tj. na zgłoszenie.**

### Wykaz ulic, które objęte są stałym zimowym utrzymaniem i są odśnieżane w przedstawionej kolejności

Zapraszamy do zapoznania się z wykazami miejsc, które objęte są stałym zimowym utrzymaniem i będą odśnieżane w przedstawionej kolejności. Pozostałe ulice, chodniki, place, schody i kładki dla pieszych będą odśnieżane w miarę potrzeb, tj.: **po zgłoszeniu mieszkańców (czyli w tzw. trybie interwencyjnym).** Równocześnie wyjaśniamy, że odśnieżanie interwencyjne będzie następowało po wcześniejszym udroźnieniu ulic i terenów ręcznego odśnieżania objętych stałym utrzymaniem.

W związku z powyższym, w przypadku wystąpienia obfitych opadów śniegu, zgłoszenia dotyczące odśnieżania prosimy kierować bezpośrednio do:

**Zarząd Dróg i Mostów w Lublinie**  
telefon dyżurny w godzinach: 6:00 – 21.00  
tel: (81) 466 57 89  
w pozostałych godzinach  
**Straż Miejska Miasta Lublin**  
tel. całodobowy: 986



Równocześnie informujemy, że interwencje dotyczące odśnieżania miejsc parkingowych w Strefie Płatnego Parkowania należy zgłaszać bezpośrednio do biura SPP pod numer telefonu: 81 536 25 33.

# Wykaz ulic objętych zimowym utrzymaniem wg kolejności odśnieżania

## I kolejność

1. ul. 1-go Maja (odcinek od Pl. Bychawskiego do ul. Lubelskiego Lipca 80),
2. ul. 3-go Maja,
3. ul. Abramowicka,
4. ul. Akademicka,
5. al. Andersa,
6. ul. Armii Krajowej (odcinek od ul. Zana do al. Kraśnickiej),
7. ul. Bajkowskiego,
8. ul. Bernardyńska,
9. ul. Biernackiego,
10. ul. Bohaterów Września,
11. ul. Botaniczna,
12. ul. Braci Wieniawskich,
13. ul. Chemiczna,
14. ul. Chmielna,
15. ul. Chodźki (od ul. Obywatelskiej do al. Smorawińskiego),
16. ul. Choiny,
17. ul. Chopina,
18. ul. Cienista,
19. ul. Cukrownicza,
20. ul. Czechowska,
21. ul. Gen. Ducha,
22. ul. Daszyńskiego,
23. ul. Dekutowskiego,
24. ul. De Tramecourta,
25. ul. Diamentowa (odcinek od ul. Krochmalnej do ul. Zemborzyckiej),
26. ul. Długa,
27. al. Długosza,
28. ul. Dobrzańskiego,
29. ul. Do Dysa,
30. ul. Dolna 3-go Maja,
31. ul. Doświadczalna (odcinek od ul. Franczaka Lalka do pętli autobusowej przy Uniwersytecie Przyrodniczym),
32. ul. Droga Męczenników Majdanka,
33. ul. Dworcowa,
34. ul. Dywizjonu 303,
35. ul. Dzieci Zamojszczyzny,
36. ul. Elsnera,
37. ul. Ewangelicka,
38. ul. Fabryczna,
39. ul. Fijałkowskiego,
40. ul. Filaretów,
41. ul. Franczaka Lalka,
42. ul. Gazowa,
43. ul. Gen. Zajączka,
44. ul. Gębali,
45. ul. Gliniana,
46. ul. Głęboka,
47. ul. Głuska,



## Wykaz ulic objętych zimowym utrzymaniem według kolejności odśnieżania

### I kolejność

48. ul. Gospodarcza,
49. ul. Grabskiego,
50. ul. Graffa,
51. ul. Granitowa,
52. ul. Grenadierów,
53. ul. Grygowej,
54. ul. Herberta,
55. ul. Hutnicza,
56. ul. Inżynierska,
57. ul. Jaczewskiego,
58. ul. Jagiellońska,
59. ul. Jana Pawła II,
60. ul. Janowska,
61. ul. Jasna,
62. ul. Kalinowszczyzna,
63. ul. Kapucyńska,
64. ul. Karskiego,
65. ul. Kasztanowa (odcinek od ul. Niepodległości do ul. Daszyńskiego),
66. ul. Kazimierza Wielkiego,
67. ul. Kiepury,
68. ul. Kleeberga,
69. ul. Kołtątaja,
70. al. Kompozytorów Polskich,
71. ul. Koncertowa,
72. ul. Koryznowej (odcinek od al. Andersa do ul. Niepodległości),
73. ul. Kosmowskiej,
74. ul. Kowalska,
75. ul. Krakowskie Przedmieście,
76. ul. Krańcowa,
77. al. Kraśnicka,
78. ul. Krężnicka,
79. ul. Krochmalna,
80. ul. Królewska,
81. ul. Kryniczna,
82. ul. Kunickiego,
83. ul. Legionowa,
84. ul. Leszczyńskiego,
85. ul. Lipińskiego,
86. ul. Lipowa,
87. ul. Lotnicza,
88. ul. Lubartowska,
89. ul. Lubelskiego Lipca 80,
90. ul. Lubomelska,
91. ul. Lwowska,
92. ul. Łęczyńska,
93. al. Mazowieckiego wraz z drogami serwisowymi,
94. ul. Mełgiewska,
95. ul. Mickiewicza (odcinek od ul. Wyzwolenia do ul. Kunickiego),
96. ul. Młyńska,
97. ul. Morwowa,
98. ul. Mościckiego,

## Wykaz ulic objętych zimowym utrzymaniem według kolejności odśnieżania

### I kolejność

99. ul. Muzyczna,
100. ul. Nadbystrzycka (odcinek od ul. Głębokiej do ul. Jana Pawła II),
101. ul. Nałęczowska wraz z drogą serwisową,
102. ul. Nałkowskich
103. ul. Narutowicza,
104. ul. Niepodległości,
105. ul. Nowy Świat,
106. ul. Obrońców Pokoju,
107. ul. Obywatelska,
108. ul. Ofiar Katynia,
109. ul. Ogrodowa,
110. ul. Okopowa,
111. ul. Orkana,
112. ul. Osmolicka (odcinek od ul. Zemborzyckiej do granicy miasta),
113. ul. Pagi,
114. ul. Pancerniaków,
115. ul. Pawia,
116. ul. Peowiaków,
117. ul. Piaskowa (odcinek od ul. Pawiej do ul. Kunickiego),
118. al. Piłsudskiego,
119. ul. Plac Bychawski,
120. ul. Plac Dworcowy,
121. ul. Plac Wolności,
122. ul. Pliszczyńska,
123. ul. Poczta,
124. ul. Podchorążych wraz z łącznikiem do ul. Dzieci Zamojszczyzny),
125. ul. Podwale,
126. ul. Podzamcze,
127. ul. Pogodna,
128. ul. Poligonowa,
129. ul. Poligonowa „stara” (od drogi serwisowej wzdłuż ul. Bohaterów Września do granicy miasta),
130. ul. Poniatowskiego,
131. ul. Ponikwoda,
132. ul. Popiełuszki,
133. ul. Północna,
134. ul. Prusa,
135. ul. Puławska,
136. ul. Raabego,
137. al. Raclawickie,
138. ul. Radziszewskiego,
139. ul. Radziwiłłowska,
140. ul. Rataja,
141. ul. Romera,
142. ul. Roztocze,
143. ul. Rusałka,
144. ul. Ruska,
145. ul. Sieroce,
146. al. Sikorskiego,
147. ul. Skłodowskiej,
148. ul. Sławinkowska,

## Wykaz ulic objętych zimowym utrzymaniem według kolejności odśnieżania

### I kolejność

149. ul. Smoluchowskiego,
150. al. Smorawińskiego (ze zjazdami oraz węzeł drogowy Poniatowski),
151. al. Solidarności,
152. al. Solidarności – drogi dojazdowe (na odcinku tej ulicy od al. Warszawskiej do granicy miasta),
153. al. Solidarności łącznie przy skrzyżowaniu z al. Warszawską oraz przy skrzyżowaniu 100-lecie KUL,
154. ul. Sowińskiego (odcinek od al. Raławickich do ul. Głębokiej),
155. ul. Spadochroniarzy,
156. ul. Spokojna,
157. al. Spółdzielczości Pracy,
158. ul. Stadionowa,
159. ul. Staszica,
160. ul. Szczerbowskiego,
161. ul. Szeligowskiego,
162. ul. Świętoduska,
163. ul. Turystyczna,
164. al. Tysiąclecia,
165. ul. Unicka,
166. al. Unii Lubelskiej,
167. ul. Walecznych,
168. al. Warszawska,
169. ul. Węglarza,
170. ul. Wileńska,
171. ul. Willowa,
172. al. Witosa wraz z drogami serwisowymi,
173. ul. Wodopojna,
174. ul. Wojtasa,
175. ul. Wojciechowska,
176. ul. Wolska,
177. ul. Wrotkowska,
178. ul. Wyszyńskiego,
179. ul. Wyzwolenia,
180. ul. Zamojska wraz ze „starym” mostem na rzece Bystrzycy,
181. ul. Zana,
182. ul. Zbożowa,
183. ul. Zemborzycka (odcinek od ul. Kunickiego do ul. Osmolickiej),
184. ul. Zelwerowicza,
185. ul. Zesłańców Sybiru,
186. ul. Zielona,
187. ul. Zorzy,
188. ul. Związkowa,
189. ul. Zwycięska,
190. al. Zygmuntofskie,
191. ul. Żeglarska,
192. ul. Żołnierzy Niepodległej,

# Wykaz ulic objętych zimowym utrzymaniem wg kolejności odśnieżania

## II kolejność

1. ul. 1-go Maja (odcinek od Pl. Bychawskiego do Pl. Dworcowego),
2. ul. Agatowa,
3. ul. Ametystowa,
4. ul. Balladyny,
5. ul. Bazyliańówka,
6. ul. Bohaterów Monte Cassino (od al. Warszawskiej do ul. Czeremchowej),
7. ul. Bohaterów Września droga serwisowa od wiaduktu do granicy miasta),
8. ul. Braci Krausse,
9. ul. Bronowicka,
10. ul. Budowlana,
11. ul. Bursaki,
12. ul. Bursztynowa,
13. ul. Ceramiczna,
14. ul. Chodźki,
15. ul. Czeremchowa,
16. ul. Czwartek,
17. ul. Cynamonowa,
18. ul. Cyrulicza,
19. ul. Czapskiego,
20. ul. Dolna Panny Marii,
21. ul. Dożynkowa,
22. ul. Dunikowskiego,
23. ul. Elektryczna,
24. ul. Energetyków,
25. ul. Frezerów,
26. ul. Furmańska,
27. ul. Garbarska,
28. ul. Gęsia,
29. ul. Głowackiego,
30. ul. Główna,
31. ul. Gnieźnieńska,
32. ul. Graniczna,
33. ul. Grażyny,
34. ul. Grochowskiego,
35. ul. Grottgera (odcinek od al. Raclawickich do ul. Skłodowskiej),
36. ul. Gospodarcza (odcinek bez przejazdu od ul. Mełgiewskiej),
37. ul. Harcerska,
38. ul. Harnasie,
39. ul. Hessa,
40. ul. Hipoteczna,
41. ul. Jagiełły,
42. ul. Jarzębinowa,
43. ul. Judyma,
44. ul. Jutrzenki,
45. ul. Kasprowicza,
46. ul. Konopnicka,
47. ul. Konstantynów,
48. ul. Konstruktorów,
49. ul. Kosmonautów,
50. ul. Krasińskiego,

## Wykaz ulic objętych zimowym utrzymaniem według kolejności odśnieżania

### II kolejność

51. ul. Królowej Jadwigi,
52. ul. Kupiecka,
53. ul. Kwietniowa,
54. ul. Lema,
55. ul. Lędzian,
56. ul. Łopacińskiego,
57. ul. Magnoliowa,
58. ul. Mełgiewska (odcinek od ul. Metalurgicznej do granicy miasta),
59. ul. Mełgiewska drogi serwisowe,
60. ul. Metalurgiczna drogi serwisowe,
61. ul. Mickiewicza (odcinek od ul. Dunikowskiego do ul. Kunickiego),
62. ul. Młodej Polski (droga dojazdowa do Izby Skarbowej),
63. ul. Moritza,
64. ul. Nasutowska,
65. ul. Nadstawna,
66. ul. Niecała,
67. ul. Nowy Plac Targowy,
68. ul. Ochotnicza,
69. ul. Olszewskiego,
70. ul. Ordonówny,
71. ul. Orla
72. ul. Orzeszkowej,
73. ul. Paderewskiego,
74. ul. Paganiniego,
75. ul. Pana Tadeusza,
76. ul. Parysa,
77. ul. Pasieczna,
78. ul. Pielęgniarek,
79. ul. Plewińskiego,
80. ul. Podwale – sięgacz do siedziby Straży Miejskiej,
81. ul. Poligonowa (przebudowany ciąg pieszo-jezdny),
82. ul. Porzeczkowa,
83. ul. Powstańców Śląskich,
84. ul. Prawiednicka,
85. ul. Probstwo,
86. ul. Projektowa,
87. ul. Przyjaźni,
88. ul. Pszczela,
89. ul. Rapackiego,
90. ul. Raszyńska,
91. ul. Resorowa,
92. ul. Romanowskiego,
93. ul. Rymwida,
94. ul. Sądowa,
95. ul. Sierpińskiego,
96. ul. Sławin,
97. ul. Strażacka,
98. ul. Strzelecka,
99. ul. Strzembosza,
100. ul. Sulistawicka,
101. ul. Szafirowa,

## Wykaz ulic objętych zimowym utrzymaniem według kolejności odśnieżania

### II kolejność

102. ul. Szerokie,
103. ul. Sztajna,
104. ul. Śleżan,
105. ul. Targowa,
106. ul. Tetmajera,
107. ul. Tokarska,
108. ul. Tumidajskiego,
109. ul. Ułanów,
110. ul. Uniwersytecka,
111. ul. Wajdeloty,
112. ul. Wallenroda,
113. ul. Walentynowicz,
114. ul. Wądolna
115. ul. Wiejska,
116. ul. Wilcza (odcinek od ul. Długiej do ul. Grochowskiego),
117. ul. Weteranów,
118. ul. Wojenna,
119. ul. Wrońska,
120. ul. Wygodna,
121. ul. Wyścigowa,
122. ul. Wylotowa,
123. ul. Wyżynna,
124. ul. Vetterów,
125. ul. Zdrowa,
126. ul. Zemborzycka (odcinek od ul. Diamentowej do ul. Lema),
127. ul. Żywnego,

### III kolejność

1. ul. Abelarda,
2. ul. Agronomiczna,
3. ul. Aleja Róż,
4. ul. Araszkiewicza,
5. ul. Arnsztajnowej,
6. ul. Bandkich,
7. ul. Bartnicza,
8. ul. Bażantowa,
9. ul. Beatrycze,
10. ul. Beskidzka,
11. ul. Berylowa,
12. ul. Biernata z Lublina,
13. ul. Bieszczadzka,
14. ul. Biłgorajska,
15. ul. Biskupie,
16. ul. Blachnickiego,
17. ul. Blacharska,
18. ul. Bławatkowa,
19. ul. Bolerowskiego,
20. ul. Bolesława Śmiałego,

## Wykaz ulic objętych zimowym utrzymaniem według kolejności odśnieżania

### III kolejność

21. ul. Broniewskiego,
22. ul. Brzeskiej,
23. ul. Cedrowa,
24. ul. Chabrowa,
25. ul. Ciepielewskiego,
26. ul. Cyda,
27. ul. Czaplińskiego,
28. ul. Czarneckiego,
29. ul. Czeska,
30. ul. Czwartaków,
31. ul. Dojazdowa,
32. ul. Domeyki,
33. ul. Drewniana,
34. ul. Dudzińskiego,
35. ul. Dwernickiego,
36. ul. Dygasińskiego,
37. ul. Dziesiąta,
38. ul. Dziubińskiej,
39. ul. Farbiarska,
40. ul. Fiołkowa,
41. ul. Firlejowska,
42. ul. Fredry,
43. ul. Gajowa,
44. ul. Gałczyńskiego,
45. ul. Gierymskiego,
46. ul. Godebskiego,
47. ul. Gojawczyńskiej,
48. ul. Gorczańska,
49. ul. Gościnna,
50. ul. Goplan,
51. ul. Grabowskiego,
52. ul. Grottgera (odcinek od ul. Skłodowskiej do CH Plaza),
53. ul. Guliwera,
54. ul. Handlowa,
55. ul. Heloizy,
56. ul. Herbowa,
57. ul. Hiacyntowa,
58. ul. Iglatowskiego,
59. ul. Irysowa,
60. ul. Iwaszkiewicza,
61. ul. Izerska,
62. ul. Jabłoniowa,
63. ul. Jana Sawy,
64. ul. Jarmarczna,
65. ul. Jasińskiego,
66. ul. Jaspisowa,
67. ul. Jastrzębia,
68. ul. Jaśminowa,
69. ul. Jaworskiego,
70. ul. Jemiółowa,
71. ul. Jodłowa,

## Wykaz ulic objętych zimowym utrzymaniem według kolejności odśnieżania

### III kolejność

72. ul. Julii,
73. ul. Junoszy,
74. ul. Jurajska,
75. ul. Juranda,
76. ul. Karkonoska,
77. ul. Karpacka,
78. ul. Kasztelańska,
79. ul. Kisielewskiego,
80. ul. Konarskiego,
81. ul. Kopernika,
82. ul. Korczaka,
83. ul. Koryznowej (odcinek gruntowy ulepszony),
84. ul. Kossaka,
85. ul. Krajewskiego,
86. ul. Kraszewskiego,
87. ul. Kresowa,
88. ul. Krępiecka,
89. ul. Kruka,
90. ul. Kryształowa,
91. ul. Księżycowa,
92. ul. Kukułcza,
93. ul. Kurantowa,
94. ul. Kuronia,
95. ul. Ku Słońcu,
96. ul. Kwiatowa,
97. ul. Kwiatów Polnych,
98. ul. Kwiecińskiego,
99. ul. Langiewicza,
100. ul. Laskowa,
101. ul. Laury,
102. ul. Lawendowa,
103. ul. Lawinowa,
104. ul. Lazurowa,
105. ul. Legendy,
106. ul. Lelka-Sowy,
107. ul. Leśmiana,
108. ul. Leśna,
109. ul. Lędzian,
110. ul. Liliowa,
111. ul. Lipniak,
112. ul. Lisa,
113. ul. Łabędzia,
114. ul. Łęczyńska - „stary” przebieg,
115. ul. Łowicka,
116. ul. Łukasińskiego,
117. ul. Łużyczan,
118. ul. Mackiewicza,
119. ul. Makowa,
120. ul. Małopolska,
121. ul. Matki Teresy z Kalkuty,
122. ul. Mgielna,



## Wykaz ulic objętych zimowym utrzymaniem według kolejności odśnieżania

### III kolejność

123. ul. Michałowskiego,
124. ul. Miernicza,
125. ul. Mieszka I,
126. ul. Miła,
127. ul. Miodowa,
128. ul. Mireckiego,
129. ul. Misjonarska,
130. ul. Młodzieżowa,
131. ul. Mochnackiego,
132. ul. Moniuszki,
133. ul. Montażowa,
134. ul. Morcinka,
135. ul. Młodej Polski,
136. ul. Modrzejewskiej,
137. ul. Modrzewiowa,
138. ul. Motylowa,
139. ul. Narzędziowa,
140. ul. Nataszy,
141. ul. Nowomiejska,
142. ul. Ofelii,
143. ul. Olchowa,
144. ul. Olszynowa,
145. ul. Orlanda,
146. ul. Orłowskiego,
147. ul. Pana Balcera,
148. ul. Partyzantów,
149. ul. Paśnikowskiego,
150. ul. Pawłowa,
151. ul. Piękna,
152. ul. Pienińska,
153. ul. Platanowa,
154. ul. Plater,
155. ul. Pocka,
156. ul. Początkowa,
157. ul. Podhalańska,
158. ul. Poloniusza,
159. ul. Porazińskiej,
160. ul. Przemysłowa,
161. ul. Powstania Styczniowego,
162. ul. Puchacza,
163. ul. Przybylskiego,
164. ul. Pułaskiego,
165. ul. Radomska,
166. ul. Radości,
167. ul. Radzyńska,
168. ul. Reja,
169. ul. Relaksowa,
170. ul. Robotnicza (odcinek od ul. Długiej do ul. Wspólnej),
171. ul. Rogińskiego,
172. ul. Romantyczna,
173. ul. Rozmarynowa,

## Wykaz ulic objętych zimowym utrzymaniem według kolejności odśnieżania

### III kolejność

174. ul. Róży Wiatrów (odcinek od ul. Kruczkowskiego do ul. Młodzieżowej),
175. ul. Rudnicka,
176. ul. Rzemieślnicza,
177. ul. Sachsów,
178. ul. Samsonowicza,
179. ul. Sarnia,
180. ul. Sądecka,
181. ul. Sempołowskiej,
182. ul. Sieciecha,
183. ul. Siemiradzkiego,
184. ul. Sienkiewicza,
185. ul. Sieroszewskiego,
186. ul. Skalista,
187. ul. Skautów,
188. ul. Skibińska,
189. ul. Składowa,
190. ul. Skowronkowa,
191. ul. Skrzatów,
192. ul. Skrzypcowa,
193. ul. Sławinek,
194. ul. Słonecznikowa,
195. ul. Słowackiego,
196. ul. Słowicza,
197. ul. Słowikowskiego,
198. ul. Snopkowska,
199. ul. Sobótki,
200. ul. Solarza,
201. ul. Sowa,
202. ul. Spacerowa,
203. ul. Staffa,
204. ul. Startowa,
205. ul. Struga,
206. ul. Strumykowa,
207. ul. Sudecka,
208. ul. Szczytowa,
209. ul. Szkolna,
210. ul. Szmaragdowa,
211. ul. Szpinalskiego,
212. ul. Szwejka,
213. ul. Śliwińskiego,
214. ul. Ślusarska,
215. ul. Śniadeckiego,
216. ul. Świerkowa,
217. ul. Świętochowskiego,
218. ul. Świętokrzyska,
219. ul. Tatiany,
220. ul. Topolowa,
221. ul. Towarowa,
222. ul. Traugutta,
223. ul. Tristana,
224. ul. Trześniowska,

## Wykaz ulic objętych zimowym utrzymaniem według kolejności odśnieżania

### III kolejność

- 225. ul. Tulipanowa,
- 226. ul. Urmowskiego,
- 227. ul. Uroczą,
- 228. ul. Urzędowska,
- 229. ul. Wapowskiego,
- 230. ul. Wapienna,
- 231. ul. Wertera,
- 232. ul. Wesoła,
- 233. ul. Wilcza (odcinek od ul. Długiej do ul. Robotniczej),
- 234. ul. Wielkopolska,
- 235. ul. Wiercińskiego,
- 236. ul. Willowa – drogi serwisowe,
- 237. ul. Wolińskiego,
- 238. ul. Wokulskiego,
- 239. ul. Wołodyjowskiego,
- 240. ul. Wspólna,
- 241. ul. Wysockiego,
- 242. ul. Wyspiańskiego,
- 243. ul. Zabłockiego,
- 244. ul. Zadębie,
- 245. ul. Zakładowa,
- 246. ul. Zamenhoffa,
- 247. ul. Zapolskiej,
- 248. ul. Zarembiny,
- 249. ul. Zgodna,
- 250. ul. Ziółkowskiego,
- 251. ul. Żelazna,
- 252. ul. Żeromskiego,
- 253. ul. Zuchów,
- 254. ul. Żmigród,
- 255. ul. Żywiecka,

**I STANDARD - 253 km**

**II STANDARD - 90,5 km**

**III STANDARD - 122 km**

**W SUMIE: 465,5 km**

## Wykaz ulic stałego ręcznego zimowego utrzymania

### 1. Ul. 1-go Maja:

- chodnik (odcinek od ul. Lubelskiego Lipca 80 do al. Zygmuntońskich, w pasie dzielącym Lubelskiego Lipca 80).

### 2. Ul. 3-go Maja:

- chodnik (odcinek od ul. Krakowskie Przedmieście do ul. Radziwiłłowskiej - strona prawa),
- przejścia dla pieszych na skrzyżowaniu ul. 3-go Maja/ul. Cicha,
- przejścia dla pieszych na skrzyżowaniu ul. 3-go Maja/ul. Radziwiłłowska,
- przejścia dla pieszych na skrzyżowaniu ul. 3-go Maja/ul. Żołnierzy Niepodległej.

## Wykaz ulic stałego ręcznego zimowego utrzymania

### 3. Ul. Abramowicka:

- chodnik, przejścia dla pieszych (odcinek od ul. Głuskiej do posesji Abramowicka 2F – strona lewa).

### 4. Ul. Armii Krajowej:

- przejście podziemne wraz ze schodami,
- kładka dla pieszych wraz ze schodami i pochylniami,
- przejścia dla pieszych na skrzyżowaniu ul. Armii Krajowej/ul. Jutrzenki,
- przejścia dla pieszych na skrzyżowaniu ul. Armii Krajowej/ul. Boh. Monte Cassino.

### 5. Al. Andersa:

- chodnik, ścieżka rowerowa i przejścia dla pieszych (obie strony),
- chodnik i ścieżka rowerowa przez stary most od ul. Turystycznej,
- kładka dla pieszych wraz ze schodami.

### 6. Ul. Bajkowskiego:

- chodnik (odcinek od ul. Świętoduskiej do ul. Lubartowskiej, wzdłuż Ratusza - strona prawa),
- przejście dla pieszych na skrzyżowaniu ul. Bajkowskiego/ul. Świętoduska,
- przejście dla pieszych na skrzyżowaniu ul. Bajkowskiego/ul. Lubartowska.

### 7. Ul. Biała:

- jezdnia, chodnik.

### 8. Ul. Biernackiego:

- chodnik (odcinek od ul. Lubartowskiej do ul. Sierociej – strona prawa),
- przejścia dla pieszych w obrębie skrzyżowania ul. Biernackiego/ul. Ruska/ul. Lubartowska).

### 9. Ul. Bohaterów Monte Cassino:

- chodnik i przejścia dla pieszych (odcinek od ul. Armii Krajowej do ul. Zana – obie strony),
- kładka dla pieszych wraz ze schodami i pochylniami.

### 10. ul. Bronowicka:

- chodnik (odcinek wzdłuż parku od skrzyżowania z ul. Fabryczną – strona prawa).

### 11. Ul. Bursztynowa:

- chodnik (pomiędzy ul. Ametystową i ul. Szafirową),
- chodnik (do pętli autobusowej na os. Widok).

### 12. Ul. Chemiczna:

- chodnik i przejścia dla pieszych od małego ronda przy CENTRUM HANDLOWYM OBI do ul. Krańcowej – obie strony).

### 13. Ul. Choiny:

- chodnik (odcinek od ul. Szwajcarskiej do ul. Elsnera – strona prawa).

### 14. Ul. Cukrownicza:

- chodnik, (odcinek od ul. Lubelskiego Lipca 80 do ul. Krochmalnej- strona lewa).

### 15. Ul. Czapskiego:

- chodnik (obie strony).

### 16. Ul. Czechowska: - chodnik (odcinek od ul. Chmielnej do końca miejsc postojowych - strona prawa).

## Wykaz ulic stałego ręcznego zimowego utrzymania

### 17. Ul. Diamentowa:

- chodnik i przejścia dla pieszych (odcinek od Krochmalnej do wysokości posesji Samsonowicza 1 – strona prawa),
- przejścia dla pieszych na skrzyżowaniu ul. Diamentowa/ul. Wrotkowska,
- przejścia dla pieszych na skrzyżowaniu ul. Diamentowa/ul. Romera,
- przejścia dla pieszych na skrzyżowaniu ul. Diamentowa/ul. Medalionów.

### 18. Al. Długosza:

- chodnik (odcinek od al. Raclawickich do końca Ogrodu Saskiego - strona prawa).

### 19. Ul. Dolna 3-go Maja:

- schody do ul. Niecałej,
- schody do ul. Chmielnej.

### 20. Ul. Dolna Panny Marii:

- chodnik (odcinek od al. Piłsudskiego do końca parkingu - strona prawa),
- schody i chodnik (odcinek do posesji Dolna Panny Marii 65 do skrzyżowania z al. Piłsudskiego - strona prawa).

### 21. Ul. Doświadczalna:

- chodnik i ścieżka rowerowa (odcinek od ul. Franczaka Łalka do ul. Jagiełły – strona prawa).

### 22. Ul. Dożynkowa:

- chodnik (odcinek od al. Spółdzielczości Pracy do ul. Konwaliowej – strona lewa).

### 23. Ul. Droga Męczenników Majdanka:

- chodnik, ścieżka rowerowa i przejścia dla pieszych (odcinek od ul. Łęczyńskiej do pętli trolejbusowej – obie strony),
- chodnik i ścieżka rowerowa (odcinek od pętli trolejbusowej do ul. Dekutowskiego – strona lewa),
- schody oraz zjazd na skarpie za wiaduktem kolejowym do ul. Długiej.

### 24. Ul. Ducha:

- chodnik i ścieżka rowerowa (odcinek od Solidarności do Willowej, strona lewa)
- chodnik (odcinek od Solidarności do Poligonowej, strona prawa).

### 25. Ul. Dunikowskiego:

- chodnik i przejścia dla pieszych (odcinek od ul. Herberta do ul. Wyścigowej – strona lewa).

### 26. Ul. Dywizjonu 303:

- chodnik i ścieżka rowerowa (odcinek od ul. Długiej do ul. Nadrzecznej – obie strony).

### 27. Ul. Elsnera:

- chodnik, ścieżka rowerowa (odcinek od al. Kompozytorów Polskich do ul. Szeligowskiego – obie strony).

### 28. Ul. Fabryczna:

- chodnik (odcinek od al. Unii Lubelskiej do ul. Kościelnej – strona prawa),
- chodnik (odcinek wzdłuż parku od ul. Bronowickiej do ul. Łęczyńskiej – strona lewa),
- chodnik (odcinek od ul. Bronowickiej do wjazdu do CH GALA – strona prawa),
- przejścia dla pieszych na skrzyżowaniu ul. Fabryczna/al. Unii Lubelskiej,
- przejścia dla pieszych na skrzyżowaniu ul. Fabryczna/ul. Droga Męczenników Majdanka.

### 29. Ul. Farbiarska/ul. Misjonarska/ul. Zamojska:

- chodnik przy Skwerze dawnej łaźni Łabędzkich.

## Wykaz ulic stałego ręcznego zimowego utrzymania

### 30. Ul. Filaretów:

- chodnik i ścieżka rowerowa (odcinek od ul. Głębokiej do ul. Bursztynowej – obie strony),
- kładka dla pieszych wraz ze schodami na wysokości Alei Marzeń,
- schody i pochylnia do ul. Watykańskiej,
- kładka dla pieszych wraz ze schodami i pochylniami na wysokości ul. Leszka Czarnego.

### 31. Ul. Franczaka Lalka:

- chodnik (odcinek od ul. Dekutowskiego do ul. Doświadczalnej – strona lewa).

### 32. Ul. Gen. Ducha:

- chodnik i ścieżka rowerowa (odcinek od al. Solidarności do ul. Willowej – strona lewa).

### 33. Ul. Gęboka:

- chodnik i ścieżka rowerowa (odcinek od ul. Wileńskiej do ul. Filaretów – strona prawa),
- chodnik i przejścia dla pieszych (odcinek od ul. Narutowicza do ul. Filaretów – obie strony),
- schody do Os. Piastowskiego LSM,
- schody i pochylnia do ul. Pana Tadeusza,
- przejścia dla pieszych na skrzyżowaniu ul. Gęboka/ul. Filaretów,
- przejścia dla pieszych na skrzyżowaniu ul. Gęboka/ul. Narutowicza/ul. Nadbystrzycka,
- przejścia dla pieszych na skrzyżowaniu ul. Gęboka/ul. Wileńska/ul. Pagi.

### 34. Ul. Gospodarcza:

- chodnik i przejścia dla pieszych (odcinek od ul. Hutniczej do ul. Mełgiewskiej – strona prawa),
- chodnik i przejścia dla pieszych (odcinek od ul. Kresowej do ul. Mełgiewskiej – strona lewa),
- schody do ul. Motorowej,
- schody do ul. Montażowej.

### 35. Ul. Grenadierów:

- chodnik (odcinek od ul. Droga Męczenników Majdanka do posesji nr 3 – strona prawa).

### 36. Ul. Herberta:

- chodnik (odcinek od ul. Dunikowskiego do parkingu przy jednostce wojskowej – strona prawa).

### 37. Ul. Hutnicza:

- chodnik, przejścia dla pieszych (odcinek od posesji Hutnicza 10 wzdłuż ul. Hutniczej i wiaduktu nad al. Tysiąclecia do przystanku na ul. Łęczyńskiej – strona prawa),
- przejścia podziemne wraz z dojściami do tych przejść.

### 38. Ul. Jagiellońska:

- schody do ul. Gen. Zajączka.

## Wykaz ulic stałego ręcznego zimowego utrzymania

### 39. Ul. Jana Pawła II:

- chodnik i ścieżka rowerowa (odcinek od ul. Filaretów do ul. Nadbystrzyckiej – strona prawa),
- chodnik i ścieżka rowerowa (odcinek od ul. Tymiankowej do ul. Filaretów – strona prawa),
- schody do Alei Marzeń,
- schody do ul. Perłowej,
- schody od przystanku do ul. Szmaragdowej,
- przejście dla pieszych na wysokości marketu Lidl,
- przejście dla pieszych na wysokości Alei Marzeń,
- przejście podziemne wraz ze schodami przy kościele św. Rodziny,
- przejście podziemne wraz ze schodami na wysokości marketu Biedronka,
- schody do ul. Szczytowej,
- przejście dla pieszych na wysokości ul. Watykańskiej,
- przejście dla pieszych na skrzyżowaniu ul. Jana Pawła II/ul. Granitowa,
- przejścia dla pieszych na skrzyżowaniu ul. Jana Pawła II/ul. Nadbystrzycka/ul. Krochmalna,
- przejścia dla pieszych na skrzyżowaniu ul. Jana Pawła II/ul. Armii Krajowej,
- przejścia dla pieszych na skrzyżowaniu ul. Jana Pawła II/ul. Roztocze/ul. Jantarowa,
- przejścia dla pieszych na skrzyżowaniu ul. Jana Pawła II/ul. Gęsia.

### 40. Ul. Junoszy:

- schody do ul. Ćwiklińskiej.

### 41. Ul. Kalinowszczyzna:

- chodnik (odcinek od ul. Towarowej do al. Andersa – strona lewa),
- chodniki wzdłuż skarp miejskich (odcinek od posesji nr 7 i nr 9 do ul. Dembowskiego obie strony),
- chodnik (odcinek wzdłuż Cmentarza Żydowskiego – strona prawa).

### 42. Ul. Karskiego:

- chodnik (obie strony),

### 43. Al. Kompozytorów Polskich:

- przejścia dla pieszych na skrzyżowaniu al. Kompozytorów Polskich/ al. Solidarności/ ul. Lubomelska/ ul. Północna,
- przejścia dla pieszych na skrzyżowaniu z ul. Koncertową,
- schody od posesji Paganiniego 9 do al. Kompozytorów Polskich,
- schody od posesji Paganiniego 11 do al. Kompozytorów Polskich,
- chodnik wraz ze ścieżką rowerową od al. Solidarności do al. Mieczysława Smorawińskiego (obie strony wraz z przejściami dla pieszych)
- chodnik wraz ze ścieżką rowerową od al. Mieczysława Smorawińskiego do ul. Koncertowej (obie strony wraz z przejściami dla pieszych).

### 44. Ul. Koryznowej:

- chodnik, ścieżka rowerowa i przejścia dla pieszych (odcinek od al. Andersa do ul. Niepodległości – strona prawa).

### 45. Ul. Kosmowskiej:

- przejścia dla pieszych na skrzyżowaniu z ul. Kurantową,
- schody od ul. Partyzantów do ul. Kosmowskiej.

### 46. Ul. Kozia:

- ciąg pieszo-jezdny (na całej długości).

## Wykaz ulic stałego ręcznego zimowego utrzymania

### 47. Ul. Krakowskie Przedmieście:

- ciągi pieszo-jezdne (na wlotach ulic bocznych: Wróblewskiego, Staszica, Świętoduska),
- przejścia dla pieszych na skrzyżowaniu ul. Krakowskie Przedmieście/ul. 3-go Maja,
- przejścia dla pieszych na skrzyżowaniu ul. Krakowskie Przedmieście/ul. Ewangelicka/ul. Chopina,
- przejścia dla pieszych na skrzyżowaniu z ul. Wieniawską.

### 48. Ul. Krańcowa:

- chodnik, ścieżka rowerowa i przejścia dla pieszych (odcinek od ul. Droga Męczenników Majdanka do al. Witosa – obie strony),
- chodnik, ścieżka rowerowa i przejścia dla pieszych (odcinek od ul. Droga Męczenników Majdanka do ul. Długiej – strona prawa).

### 49. Al. Kraśnicka,

- chodnik, przejścia dla pieszych (odcinek od Ronda Honorowych Krwiodawców do ul. Roztocze - obie strony),
- przejście dla pieszych na skrzyżowaniu al. Kraśnicka/ul. Raszyńska,
- przejścia dla pieszych na skrzyżowaniu al. Kraśnicka/ul. Jana Pawła II.

### 50. Ul. Krochmalna:

- chodnik (przy skwerze miejskim),
- przejście dla pieszych na wysokości posesji Krochmalna 22,
- przejście dla pieszych na skrzyżowaniu ul. Krochmalna/ul. Diamentowa,
- przejście dla pieszych na wysokości posesji Krochmalna 13.

### 51. Ul. Królewska:

- chodnik (odcinek od ul. Podwale do Pl. Katedralnego - strona prawa),
- przejścia dla pieszych w ciągu ulicy.

### 52. Ul. Kunickiego:

- chodnik (odcinek od ul. Mickiewicza do ul. Zemborzyckiej – strona prawa),
- przejścia dla pieszych na skrzyżowaniu ul. Kunickiego/ul. Pochyła,
- przejścia dla pieszych na skrzyżowaniu ul. Kunickiego/ul. Nowy Świat,
- przejścia dla pieszych na skrzyżowaniu ul. Kunickiego/ul. Piaskowa,
- przejścia dla pieszych na skrzyżowaniu ul. Kunickiego/ul. Pawia,
- przejścia dla pieszych na skrzyżowaniu ul. Kunickiego/l. Dywizjonu 303,
- przejścia dla pieszych na skrzyżowaniu ul. Kunickiego/ul. Mickiewicza,
- przejścia dla pieszych na skrzyżowaniu ul. Kunickiego/ul. Zemborzycka,
- przejścia dla pieszych na skrzyżowaniu ul. Kunickiego/ul. Abramowicka/ul. Głuska,
- przejścia dla pieszych na skrzyżowaniu ul. Kunickiego/ul. Wolska/Plac Bychawski.

### 53. Ul. Lipowa:

- chodnik (odcinek wzdłuż cmentarza i skweru przy cmentarzu),
- przejścia dla pieszych na skrzyżowaniu ul. Lipowa/ul. Okopowa/ul. Skłodowskiej,
- przejścia dla pieszych na skrzyżowaniu ul. Lipowa/ul. Ofiar Katynia.

### 54. Ul. Lotnicza:

- chodnik (odcinek od ul. Droga Męczenników Majdanka do ul. Topolowej - strona lewa).

### 55. Ul. Lubartowska:

- chodnik (odcinek do ul. Biernackiego do posesji Lubartowska 30 – strona prawa),
- przejścia dla pieszych na skrzyżowaniu ul. Lubartowska/ul. Unicka/al. Spółdzielczości Pracy,
- przejścia dla pieszych na odcinku ulicy od Placu Łokietka do al. Tysiąclecia,
- chodnik od ul. Bajkowskiego do ul. Świętoduskiej przy strefie płatnego parkowania
- chodnik, prawa str. od Olejnej do Noworybnej.



## Wykaz ulic stałego ręcznego zimowego utrzymania

### 56. Ul. Lubelskiego Lipca 80:

- chodnik i ścieżka rowerowa (odcinek od Pl. Bychawskiego do ul. Cukrowniczej – strona prawa),
- chodnik i ścieżka rowerowa (odcinek od al. Zygmuntowskich do al. Piłsudskiego - obie strony).

### 57. Ul. Lubomelska:

- chodnik (odcinek od ul. Czechowskiej do al. Solidarności, obie strony),
- przejścia dla pieszych na skrzyżowaniu ul. Lubomelska/ul. Czechowska.

### 58. Ul. Lwowska:

- schody od ul. Lwowskiej do ul. Krzemienieckiej,
- tunel pod ul. Lwowską.

### 59. Ul. Łęczyńska

- chodnik (odcinek od kładki do ul. Firlejowskiej - strona prawa),
- schody od przystanku do ul. Przyjaźni.

### 60. Ul. Magnoliowa:

- chodnik (odcinek od ul. Bazylianówka do ul. Hiacyntowej – strona lewa),
- przejścia dla pieszych na skrzyżowaniu ul. Magnoliowa/ul. Bazylianówka.

### 61. Al. Mazowieckiego:

- chodnik i ścieżka rowerowa (odcinek od ul. Wojciechowskiej do al. Solidarności – obie strony).

### 62. Ul. Metalurgiczna:

- przejścia dla pieszych na skrzyżowaniu ul. Metalurgiczna/ul. Grygowej.

### 63. Ul. Mełgiewska:

- chodnik, ścieżka rowerowa i przejścia dla pieszych (na odcinku od ul. Graffa do wysokości drogi serwisowej przy Centrum Handlowym CASTORAMA - obie strony),
- schody i pochylnia od ul. Montażowej do przystanku.

### 64. Ul. Morwowa:

- chodnik (odcinek od ul. Wojciechowskiej do ul. Nałęczowskiej - strona lewa).

### 65. Ul. Muzyczna:

- chodnik i ścieżka rowerowa (odcinek od ul. Narutowicza do ul. Stadionowej - obie strony).

### 66. Ul. Nadbystrzycka:

- chodnik, ścieżka rowerowa i przejścia dla pieszych (odcinek od ul. Zana do ul. Krochmalnej , obie strony),
- chodnik (odcinek od ul. Głębokiej do ul. Nowomiejskiej – strona prawa),
- przejścia dla pieszych na skrzyżowaniu ul. Nadbystrzycka/ul. Zana,
- przejście dla pieszych na skrzyżowaniu ul. Nadbystrzycka-ul. Zachodnia.

### 67. Ul. Nałęczowska:

- chodnik i przejścia dla pieszych (odcinek od ul. Przyjacielskiej do ul. Gnieźnieńskiej, strona lewa),
- chodnik (odcinek od al. Kraśnickiej do Wojewódzkiego Ośrodka Medycyny Pracy, strona prawa).

### 68. Ul. Nałkowskich:

- chodnik (odcinek od wysokości posesji Nałkowskich 244 do ul. Biskupa Fulmana – strona lewa),
- chodnik (odcinek od ul. Wapowskiego do ul. Romera – strona prawa).

## Wykaz ulic stałego ręcznego zimowego utrzymania

### 69. Ul. Narutowicza:

- przejście dla pieszych przy pomniku Kochanowskiego,
- przejścia dla pieszych na skrzyżowaniu ul. Narutowicza/ul. Mościckiego,
- przejścia dla pieszych na skrzyżowaniu ul. Narutowicza/ul. Lipowa/ul. Piłsudskiego,
- przejścia dla pieszych na skrzyżowaniu ul. Narutowicza/ul. Kapucyńska.

### 70. Ul. Ofiar Katynia:

- chodnik (odcinek od ul. Lipowej bezpośrednio przy jezdni – strona lewa).

### 71. Ul. Okopowa:

- przejścia dla pieszych na skrzyżowaniu ul. Okopowa/ ul. Chopina,
- przejścia dla pieszych na skrzyżowaniu ul. Okopowa/ul. Zesłańców Sybiru.

### 72. Ul. Orkana:

- kładka dla pieszych wraz ze schodami,
- schody do parkingu przy ul. Biedronki,
- przejście podziemne wraz ze schodami,
- przejścia dla pieszych na skrzyżowaniu ul. Orkana/ul. Roztocze,
- przejścia dla pieszych na skrzyżowaniu z ul. Poznańską,
- przejścia dla pieszych na skrzyżowaniu z ul. Zwycięską.

### 73. Ul. Pagi:

- chodnik i schody (odcinek od ul. Głębokiej do końca garaży - strona prawa).

### 74. Al. Piłsudskiego:

- chodnik (odcinek od ul. Dolna Panny Marii do mostu - strona lewa),
- chodnik (odcinek na moście - obie strony),
- chodnik i ścieżka rowerowa (odcinek od mostu do ul. Lubelskiego Lipca 80 - strona prawa),
- przejścia dla pieszych na skrzyżowaniu al. Piłsudskiego/ul. Dolna Panny Marii,
- przejścia dla pieszych na skrzyżowaniu al. Piłsudskiego/al. Zygmuntowskie.

### 75. Ul. Plac Czechowicza:

- chodniki przy ternie zielonym.

### 76. Ul. Plac Dworcowy:

- jezdnia, parkingi (plac przed dworcem PKP).

### 77. Ul. Plac Łokietka:

- chodnik (odcinek od ul. Koziej do Ratusza),
- chodnik (odcinek od pasażu wzdłuż ul. Krakowskie Przedmieście do końca posesji Ratusza).

### 78. Ul. Plac Wolności:

- przejście dla pieszych na skrzyżowaniu Plac Wolności/ul. Wróblewskiego.

### 79. Ul. Plac Zamkowy

- powierzchnia placu bez miejsc postojowych,
- chodniki poza obszarem jezdni i miejsc postojowych.

### 80. Ul. Plągiego i Laśkiewicza:

- schody od ul. Pogodnej do ul. Majdan Tatarski.

### 81. Ul. Podwale:

- chodnik do siedziby Straży Miejskiej,
- chodnik (odcinek od Placu Zamkowego do schodów terenowych do Placu Po Farze, strona prawa).

### 82. Ul. Podzamcze:

- chodnik (odcinek do ul. Ruskiej do ul. Unickiej – strona lewa),
- schody do ul. Czwartek,
- przejścia dla pieszych na skrzyżowaniu ul. Podzamcze/ul. Lwowska/ul. Ruska.

## Wykaz ulic stałego ręcznego zimowego utrzymania

### 83. Ul. Poligonowa

- ciąg pieszo rowerowy (od ul. Willowej do posesji ul. Poligonowa 2a, strona lewa)

### 84. Ul. Poniatowskiego:

- chodnik (odcinek od ul. Popiełuszki do wiaduktu Poniatowskiego - obie strony),
- węzeł drogowy Poniatowski: - chodnik (na całej długości wiaduktu, obie strony).

### 85. Ul. Popiełuszki:

- chodnik (odcinek od ul. Głowackiego do al. Sikorskiego - obie strony),
- przejścia dla pieszych na skrzyżowaniu ul. Popiełuszki/ul. Poniatowskiego,
- przejścia dla pieszych na skrzyżowaniu ul. Popiełuszki/ul. Głowackiego.

### 86. Ul. Północna:

- chodnik i przejścia dla pieszych (odcinek od al. Kompozytorów Polskich do ul. Lipińskiego – strona prawa),
- chodnik i przejścia dla pieszych (odcinek od ul. Lipińskiego do ul. Kosmowskiej – strona lewa).

### 87. Ul. Prusa:

- przejścia dla pieszych na skrzyżowaniu ul. Prusa/ul. Jaczewskiego/ul. Północna.

### 88. Ul. Przechodnia:

- ciąg pieszo jezdny (odcinek na całej długości ulicy).

### 90. Al. Raławickie:

- chodnik (odcinek wzdłuż Ogrodu Saskiego do al. Długosza - strona prawa),
- chodnik (odcinek od ul. Grottgera do wjazdu do hotelu Mercure - strona lewa),
- chodnik i przejścia dla pieszych (odcinek od al. Długosza do al. Sikorskiego - strona prawa),
- chodnik i przejścia dla pieszych (odcinek od ul. Łopacińskiego do al. Kraśnickiej - strona lewa),
- przejścia dla pieszych na skrzyżowaniu al. Raławickie/ul. Lipowa,
- przejścia dla pieszych na skrzyżowaniu al. Raławickie-ul. Łopacińskiego.

### 91. Ul. Romera:

- chodnik (odcinek od ul. Diamentowej do pętli autobusowej – strona lewa),
- przejście dla pieszych przy posesji Nałkowskich 78,
- przejście dla pieszych na wysokości ul. Medalionów.

### 92. Ul. Roztocze:

- chodnik (odcinek od al. Kraśnickiej do ul. Wielkopolskiej – obie strony).

### 93. Ul. Ruska:

- chodnik (odcinek od ul. Lubartowskiej do ul. Podzamcze – obie strony).

### 94. Al. Sikorskiego:

- chodnik (odcinek na całej długości ulicy, obie strony),
- kładka dla pieszych wraz ze schodami.

### 95. Al. Smorawińskiego:

- chodnik, ścieżka rowerowa (odcinek od al. Spółdzielczości Pracy do wiaduktu Poniatowski – obie strony),
- chodnik, przejścia dla pieszych (odcinek od al. Smorawińskiego do ul. Dożynkowej, strona prawa),
- kładka dla pieszych pomiędzy ul. Lipińskiego i ul. Kiepurury wraz ze schodami,
- kładki dla pieszych wraz ze schodami i zjazdami przez łącznice węzła drogowego Poniatowski po stronie północnej al. Solidarności.

### 96. Ul. Snopkowska:

- schody do ul. Poniatowskiego.

## Wykaz ulic stałego ręcznego zimowego utrzymania

### 97. Al. Solidarności:

- chodnik (odcinek od ul. Lubomelskiej do ul. Lubartowskiej – strona prawa),
- przejścia dla pieszych i przejazdu dla rowerzystów na skrzyżowaniu al. Solidarności/al. Sikorskiego/ul. Gen. Ducha,
- kładka dla pieszych nad al. Solidarności pomiędzy ul. Północną i ul. Puławską,
- przejścia dla pieszych na skrzyżowaniu z ul. Wodopojną,
- przejścia dla pieszych na skrzyżowaniu al. Solidarności/ ul. Dolna 3-go Maja/ ul. Prusa,
- chodniki na skrzyżowaniu al. Solidarności/al. Sikorskiego/ul. Gen. Ducha.

### 98. Ul. Sowińskiego:

- chodnik i przejścia dla pieszych (odcinek od ul. Weteranów do ul. Głębokiej – obie strony).

### 99. Ul. Spółdzielczości Pracy:

- chodnik, ścieżka rowerowa i przejścia dla pieszych (odcinek od granicy miasta do al. Smorawińskiego – strona lewa),
- chodnik (na wysokości pomnika przy ul. Obywatelskiej),
- przejścia dla pieszych przy skrzyżowaniu z al. Andersa.

### 100. Ul. Stadionowa:

- chodnik, ścieżka rowerowa (odcinek od Ronda Sportowców do ul. Lubelskiego Lipca 80 – obie strony),
- chodnik i ścieżka rowerowa (odcinek od ul. Lubelskiego Lipca 80 do ul. Muzycznej - obie strony),
- przejścia dla pieszych na Rondzie Sportowców.

### 101. Stare Miasto:

- chodnik (plac przed Bramą Krakowską do ul. Królewskiej),
- chodnik w Bramie Krakowskiej
- ciąg pieszo-jezdny w ciągu ul. Rynek,
- ciąg pieszo-jezdny w ciągu ul. Jezuickiej,
- ciąg pieszo-jezdny w ciągu ul. Rybnej,
- ciąg pieszo-jezdny w ciągu ul. Złotej,
- ciąg pieszo-jezdny w ciągu ul. Dominikańskiej,
- ciąg pieszo-jezdny w ciągu ul. Archidiakońskiej,
- ciąg pieszo-jezdny w ciągu ul. Grodzkiej,
- ciąg pieszo-jezdny w ciągu ul. Bramowej,
- ciąg pieszo-jezdny w ciągu ul. Szambelańskiej,
- ciąg pieszo-jezdny w ciągu ul. Gruella,
- ciąg pieszo-jezdny w ciągu ul. Noworybnej,
- ciąg pieszo-jezdny w ciągu ul. Zamkowej,
- ciąg pieszo-jezdny w ciągu ul. Olejnej,
- schody z ul. Zamkowej do Placu Zamkowego,
- chodnik w ciągu Zaułku Hartwigów.

### 102. Ul. Szeligowskiego:

- chodnik, ścieżka rowerowa i przejścia dla pieszych (odcinek od al. Smorawińskiego do ul. Choiny – obie strony),
- chodnik i przejścia dla pieszych (odcinek od ul. Północnej do al. Smorawińskiego – strona lewa),
- przejścia dla pieszych na skrzyżowaniu ul. Szeligowskiego/ul. Elsnera/ul. Związkowa.

### 103. Ul. Świętoduska:

- chodnik (odcinek od ul. Zielonej do pasażu w ciągu ul. Krakowskie Przedmieście).

## Wykaz ulic stałego ręcznego zimowego utrzymania

### 104. Ul. Tumidajskiego:

- chodnik, schody terenowe (odcinek od ul. Niepodległości do kładki dla pieszych nad al. Andersa – strona prawa),
- jezdnia, chodniki, schody terenowe (odcinek od ul. Słowikowskiego do ul. Ruskiej).

### 105. Ul. Turystyczna:

- przejścia dla pieszych na skrzyżowaniu ul. Turystyczna/zjazd do E Leclerc,
- przejście dla pieszych na skrzyżowaniu ul. Turystyczna/ul. Kasprowicza.

### 106. Al. Tysiąclecia:

- chodnik i ścieżka rowerowa (odcinek od ul. Lwowskiej do ul. Lubartowskiej – strona prawa),
- chodnik (odcinek od ul. Lubartowskiej do Pl. Zamkowego – strona prawa),
- chodnik i ścieżka rowerowa (odcinek od Pl. Zamkowego do al. Unii Lubelskiej),
- droga dojazdowa do Zamku,
- przejście dla pieszych przy Pl. Zamkowym,
- przejścia dla pieszych na skrzyżowaniu al. Tysiąclecia/al. Solidarności/ul. Lubartowska,
- przejścia dla pieszych na skrzyżowaniu al. Tysiąclecia/al. Unii Lubelskiej/ul. Lwowska,
- chodnik (odcinek od Placu Zamkowego do drogi dojazdowej do Zamku wraz ze schodami).

### 107. Al. Unii Lubelskiej :

- chodnik, ścieżka rowerowa i przejścia dla pieszych (na całym odcinku ulicy).

### 108. Ul. Wallenroda:

- chodnik (odcinek od Domu Kultury LSM od ZUS-u – strona prawa).

### 109. Al. Warszawska:

- chodnik i przejścia dla pieszych (odcinek od ul. Agronomicznej do ul. Uroczej -strona prawa),
- chodnik (odcinek wzdłuż wiaduktu nad al. Solidarności – obie strony),
- chodnik i przejścia dla pieszych (odcinek od Ronda Honorowych Krwiodawców do al. Solidarności – obie strony),
- przejście dla pieszych na skrzyżowaniu al. Warszawska/ul. Główna,
- przejścia dla pieszych na skrzyżowaniu al. Warszawska/ul. Zbożowa.

### 110. Ul. Wapowskiego:

- chodnik (odcinek do ul. Nałkowskich do przedłużenia ul. Wapowskiego – strona prawa).

### 111. Ul. Wesola:

- schody do ul. Bernardyńskiej.

### 112. Ul. Willowa:

- chodnik i przejścia dla pieszych (odcinek od ul. Poligonowej do ul. Relaksowej-strona prawa),
- chodnik i przejścia dla pieszych (odcinek do ul. Bogdanówka do ul. Sławinkowskiej – strona prawa),
- chodnik i przejścia dla pieszych (odcinek od ul. Relaksowej do ul. Sławinkowskiej – strona lewa),
- chodnik i przejścia dla pieszych (odcinek od ul. Gen. Ducha do przejścia dla pieszych przez ul. Willową – strona lewa),
- przejścia dla pieszych na skrzyżowaniu ul. Willowa/ul. Sławinkowska/ul. Gajowa.

### 113. Al. Witosa:

- chodnik (odcinek od ul. Łęczyńskiej do ul. Krańcowej – strona prawa),
- przejścia dla pieszych na skrzyżowaniu al. Witosa/ul. Doświadczalna.

## Wykaz ulic stałego ręcznego zimowego utrzymania

### 114. Ul. Wojciechowska:

- chodnik (odcinek od al. Kraśnickiej do Zespół Szkół Elektronicznych - strona lewa),
- chodnik (odcinek od al. Kraśnickiej do ul. Morwowej - strona prawa).

### 115. Ul. Wolska:

- chodnik (obie strony).

### 116. Ul. Wróblewskiego:

- część przeznaczona dla ruchu pojazdów.

### 117. Ul. Wyszyńskiego:

- chodnik (odcinek od ul. Podwale do wjazdu do seminarium - obie strony).

### 118. Ul. Zamojska:

- chodnik (odcinek od ul. Rusałka do mostu im Lutosławskiego - strona prawa),
- most im. Lutosławskiego,
- przejścia dla pieszych na skrzyżowaniu ul. Zamojska/ul. Bernardyńska,
- przejście dla pieszych na skrzyżowaniu ul. Zamojska/al. Unii Lubelskiej.

### 119. Ul. Zana:

- chodnik i przejścia dla pieszych (odcinek od al. Kraśnickiej do ul. Nadbystrzyckiej – obie strony),
- przejścia dla pieszych na skrzyżowaniu ul. Zana/ul. Wileńska/ul. Bohaterów Monte Cassino,
- przejście podziemne wraz ze schodami terenowymi.

### 120. Ul. Zemborzycka:

- chodnik (od ul. Kunickiego do ul. Żeglarskiej – strona prawa),
- przejścia dla pieszych na skrzyżowaniu ul. Zemborzycka-ul. Herberta,
- przejścia dla pieszych na skrzyżowaniu ul. Zemborzycka-ul. Budowlana,
- przejścia dla pieszych na skrzyżowaniu ul. Zemborzycka-ul. Diamentowa.

### 121. Ul. Zesłańców Sybiru:

- chodnik wokół skweru przy ul. Zesłańców Sybiru/ul. Peowiaków.

### 122. Ul. Zwycięska:

- schody przy skrzyżowaniu ul. Zwycięska/ul. Orkana.

## Wykaz ścieżek rowerowych stałego ręcznego zimowego utrzymania

1. **Andersa**
2. **Droga Męczenników Majdanka**
3. **Dywizjonu 303** (odcinek od Długiej do Nadrzecznej)
4. **Ducha** (odcinek od Solidarności do Willowej, strona lewa)
5. **Elsnera** (od Al. Kompozytorów Polskich do ul. Szeligowskiego, obie strony)
6. **Filaretów**
7. **Głęboka** (od ul. Wileńskiej do ul. Filaretów, prawa strona)
8. **Jana Pawła II** (od Tymiankowej do Nadbystrzyckiej, prawa strona)
9. **Kompozytorów Polskich** (od al. Solidarności do ul. Koncertowej)
10. **Koryznowej** (od al. Andersa do ul. Niepodległości, prawa strona)
11. **Krańcowa**
12. **Lubelskiego Lipca 80** (od Placu Bychawskiego do ul. Cukrowniczej, strona prawa; od Al. Zygmuntońskich do ul. Piłsudskiego)
13. **Mełgiewska** (od ul. Grafa do skrzyżowania z drogą serwisową przy markecie CASTORAMA, obie strony)
14. **Muzyczna**
15. **Nadbystrzycka** (od ul. Zana do ul. Krochmalnej)
16. **Unii Lubelskiej**

17. **Poligonowa** (ciąg pieszo rowerowy od ul. Willowej do posesji ul. Poligonowa 2a, strona lewa)
18. **Smorawińskiego** (od al. Spółdzielczości Pracy do Wiaduktu Poniatowskiego, obie strony; od Szeligowskiego do Spółdzielczości Pracy, obie strony)
19. **Spółdzielczości Pracy** (od al. Smorawińskiego do granic miasta, lewa strona)
20. **Stadionowa**
21. **Szeligowskiego** (od al. Smorawińskiego do ul. Choiny, obie strony)
22. **Tysiąclecia** (od ul. Lwowskiej do ul. Lubartowskiej, prawa strona)

### **Wykaz chodników stałego ręcznego zimowego utrzymania w strefie płatnego parkowania bez oznaczonych miejsc postojowych**

1. **Bernardyńska** - Chodnik pos. 7a,7,11,20,22,28
2. **Bieczyńskiego** - Chodnik prawa strona od Wieniawskiej-całość
3. **Chopina** - Chodnik pos. nr 13,11,8,10,7,5,9,6,3,1,4a,4
4. **Cicha** - Chodnik pos. 4,2
5. **Cyrulicza** - Chodniki całość
6. **Czysta** - Chodnik pos. wieniawska 6
7. **De Tramecourta** - Chodnik lewa str. od wjazdu do Urzędu Wojewódzkiego do Spokojnej
8. **Farbiarska** - Chodnik pos. 10, pos. Przemysłowa 6
9. **Furmańska** - Chodniki całość
10. **Furmańska Boczna** - Chodnik od Furmańskiej do Plac Zamkowy 4; chodnik Plac Zamkowy 10 Al. Tysiąclecia 5a
11. **Górna** - Chodnik prawa str. od Narutowicza całość
12. **Grottera** - Chodnik posesja 9
13. **Hipoteczna** - Chodnik Pos. od Sądowej do zatoki, pos. 4,2
14. **Jasna** - Chodnik prawa strona od Wieniawskiej
15. **Karłowicza** - Chodnik pos. Chopina 6, Karłowicza 4,1,3
16. **Karmelicka** - Chodnik pos. 1,3,5
17. **Kościuszki** - Chodnik lewa str. od Peowiaków całość
18. **Krótka** - Chodnik prawa strona od Jasnej
19. **Krucza** - Chodnik całość
20. **Leszczyńskiego** - przy Urzędzie Miasta; Pos. 4,6,14
21. **Lipowa** - Chodnik wjazd do cmentarza od str. wysepki i pos. 17 ; Lipowa - Chodnik pos.10 do trawnika, 22,20a, pomiędzy 23 a 27,
22. **Lubartowska** - Chodnik od ul. Bajkowskiego do ul. Świętoduskiej; Chodnik prawa str. od Olejnej do Noworybnej
23. **Lubomelska** - Chodnik przy Urzędzie Marszałkowskim
24. **Miła** - Chodnik całość
25. **Niecała** - Chodnik pos. 1a,1
26. **Okopowa** - Chodnik pos. nr 22,20,11,13,14,12,8,6,4a
27. **Piłsudskiego** - Chodnik pos. 5,3,9,10,8a,12,14
28. **Sądowa** - Chodnik pos. 12,10,4,2,7,5,3,1
29. **Skłodowskiej** - Chodnik od wjazdu do Liceum do trawnika; Chodnik lewa str. od Lipowej całość
30. **Solna** - Chodnik pos. nr 5,3,1,
31. **Spokojna** - Chodnik prawa strona całość
32. **Staszica** - Chodnik pos. 20,22,; Chodnik pos.11,24
33. **Sztajna** - Chodnik całość
34. **Świętoduska** - Chodnik od łącznika z Lubartowską do Bajkowskiego
35. **Wieniawska** - Chodnik od Czystej do Bieczyńskiego
36. **Zamojska** - Chodnik pos. 14,18,20,22,43,41,37,6,8,10,12, 21,23,25,33,35,37
37. **Zielona** - Chodnik pos. nr 20,22,18
38. **Żołnierzy Niepodległej** - Chodnik pos. nr 7,3,1,9