



ZARZĄD DRÓG I MOSTÓW W LUBLINIE

siedziba:

ul. Krochmalna 13 J
20-401 Lublin

tel. (81) 466 57 00, fax: (81) 466 57 01

drogi@zdm.lublin.eu
www.zdm.bip.lublin.eu



INFORMATOR

zimowego utrzymania dróg na terenie miasta Lublin w sezonie 2017/18

Zgłoszenia:

Zarząd Dróg i Mostów w Lublinie
telefon dyżurny:
tel. (81) 466 57 89 w godzinach 6:00 – 21:00
w pozostałych godzinach
Straż Miejska Miasta Lublin
tel. 986

Zimowe utrzymanie dróg na terenie miasta Lublin w sezonie 2017/2018

Zimowe utrzymanie dróg publicznych

Za zimowe utrzymanie dróg publicznych (utrzymanie ulic, chodników, placów, schodów, kładek dla pieszych w pasach drogowych) na terenie miasta Lublin odpowiada Zarząd Dróg i Mostów w Lublinie. Zarząd obejmuje też zimowym utrzymaniem część dróg wewnętrznych.

Zarząd odpowiada za odśnieżanie dróg o łącznej długości: **663,11 km**

w tym dróg publicznych – **579,98 km**

dróg krajowych – **7,71 km**

dróg wojewódzkich – **35,16 km**

dróg powiatowych – **147,87 km**

dróg gminnych - **389,24 km**

oraz

dróg wewnętrznych – **83,13 km**

Rejony zimowego utrzymania miasta

Lublin jest podzielony na osiem rejonów zimowego utrzymania dróg:

Rejon I stanowią granice:

granica miasta – al. Warszawska – al. Solidarności – al. Kompozytorów Polskich – al. Mieczysława Smorawińskiego – al. Spółdzielczości Pracy – granica miasta

W skład **rejonu I** nie wchodzi:

al. Spółdzielczości Pracy

Rejon II stanowią granice:

granica miasta – al. Spółdzielczości Pracy – al. Mieczysława Smorawińskiego – al. Kompozytorów Polskich – al. Solidarności – al. Tysiąclecia – ul. Emanuela Grafa – ul. Turystyczna – granica miasta

W skład **rejonu II** nie wchodzi:

al. Mieczysława Smorawińskiego, al. Kompozytorów Polskich

Rejon III stanowią granice:

granica miasta – ul. Turystyczna – ul. Emanuela Grafa – linia kolejowa Warszawa – Lublin - Chełm – ul. Władysława Kunickiego – ul. Abramowicka – granica miasta

W skład **rejonu III** nie wchodzi:

al. Tysiąclecia, ul. Turystyczna, ul. Władysława Kunickiego, ul. Abramowicka

Rejon IV stanowią granice:

granica miasta – ul. Abramowicka – ul. Władysława Kunickiego – linia kolejowa Warszawa - Lublin – granica miasta

Rejon V stanowią granice:

linia kolejowa Warszawa - Lublin – al. Kraśnicka – Al. Raclawickie – ul. Lipowa – ul. Gabriela Narutowicza – ul. Nadbystrzycka – linia kolejowa Warszawa-Lublin

W skład **rejonu V** nie wchodzi:

al. Kraśnicka, Al. Raclawickie, ul. Lipowa, ul. Gabriela Narutowicza

Rejon VI stanowią granice:

granica miasta – al. Warszawska – al. Solidarności – al. gen. Władysława Sikorskiego –
al. Kraśnicka – granica miasta

W skład **rejonu VI** nie wchodzi:

al. Solidarności, al. Warszawska od al. Solidarności do granicy miasta

Rejon VII stanowią granice:

linia kolejowa Warszawa – Lublin - Chełm – ul. Nadbystrzycka – ul. Gabriela Narutowicza –
ul. Lipowa – Al. Raclawickie – al. gen. Władysława Sikorskiego – al. Solidarności –
ul. Lubartowska – ul. Królewska – ul. Prymasa Stefana Wyszyńskiego – ul. Zamojska –
ul. Fabryczna – linia kolejowa Warszawa-Lublin-Chełm

W skład **rejonu VII** nie wchodzi:

ul. Nadbystrzycka, al. gen. Władysława Sikorskiego, al. Solidarności, ul. Lubartowska,
ul. Królewska, ul. Prymasa Stefana Wyszyńskiego, ul. Zamojska, ul. Fabryczna



Rejon VIII stanowią granice:

linia kolejowa Warszawa-Lublin-Chełm – ul. Droga Męczenników Majdanka – ul. Fabryczna
– ul. Zamojska – ul. Prymasa Stefana Wyszyńskiego – ul. Królewska – ul. Lubartowska –
al. Solidarności – al. Tysiąclecia – linia kolejowa Warszawa – Lublin - Chełm

W skład **rejonu VIII** nie wchodzi:

al. Tysiąclecia, al. Solidarności, ul. Droga Męczenników Majdanka

Wykonawcy zimowego utrzymania dróg w Lublinie:

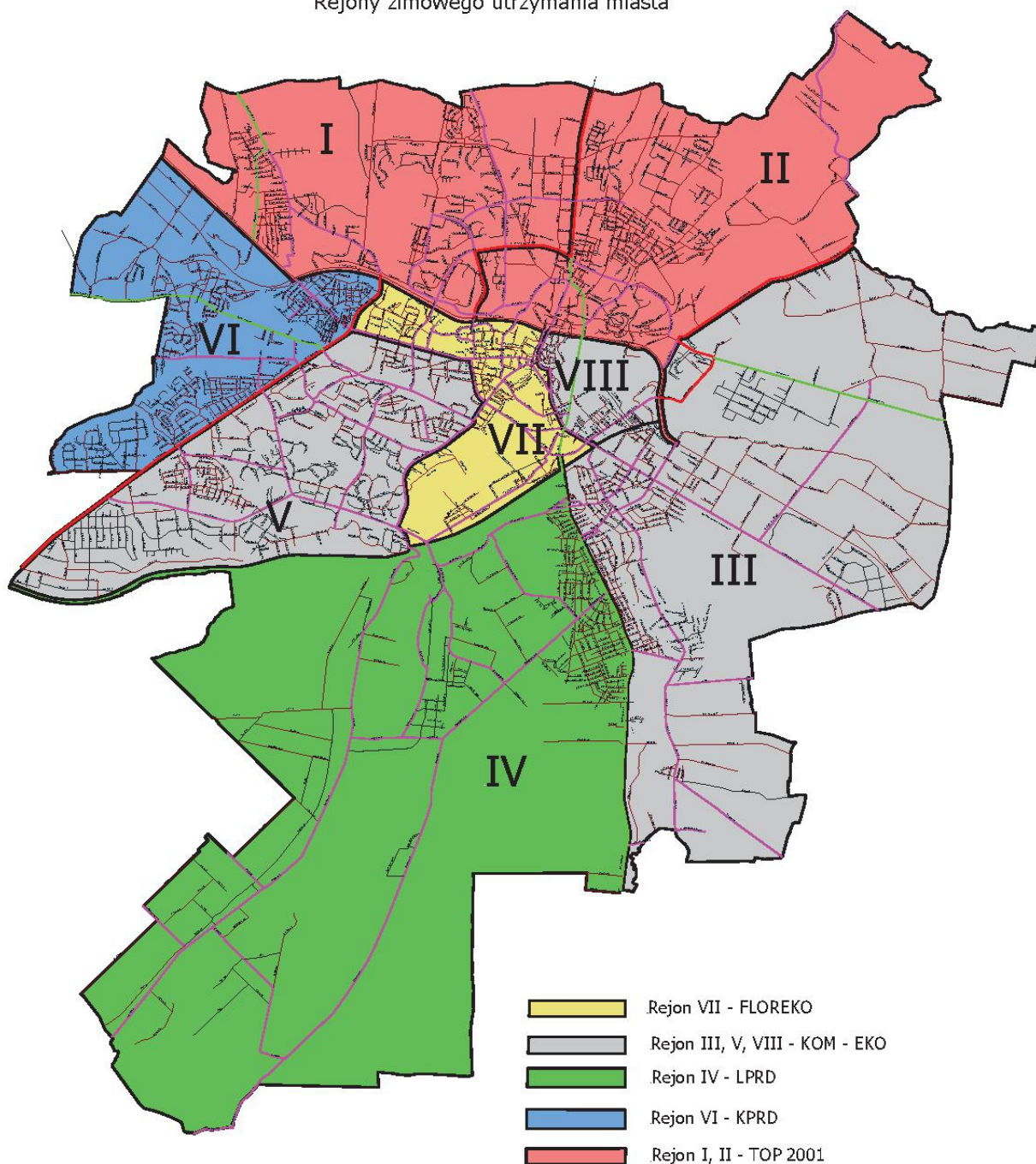
	Rejon VII - FLOREKO
	Rejon III, V, VIII - KOM - EKO
	Rejon IV - LPRD
	Rejon VI - KPRD
	Rejon I, II - TOP 2001

Mapa podziału miasta na rejony zimowego utrzymania dróg:

Mapa podziału miasta na rejony zimowego utrzymania dróg

miasto LUBLIN

Rejony zimowego utrzymania miasta



Opis standardów (kolejności) zimowego utrzymania

Standard	Opis standardu	Po ustaniu opadów śniegu	Od stwierdzenia zjawiska atmosferycznego przez kierującego zimowym utrzymaniem lub powzięcia przez niego uwiarygodnionych informacji o wystąpieniu powyższego
I	jezdnia i pobocze utwardzone wolne od czynników (elementów) powodowanych zjawiskami atmosferycznymi z wyjątkiem wody	dotyczy jezdni i poboczy - śnieg luźny może zalegać do 2 godz. - błoto pośniegowe może występować do 4 godz. - nie dopuszcza się występowania zasp śnieżnych i zajeżdżonej warstwy śniegu również podczas opadów i zamieci śnieżnych	- gołoledzi 2 godz. - szronu 2 godz. - szadzi 2 godz. - lodowicy 4 godz. - śliskości pośniegowej 4 godz.
II	jezdnia odśnieżona a śliskość zimowa zlikwidowana na całej szerokości łącznie z poboczymi utwardzonymi	- śnieg luźny może zalegać do 4 godz. - błoto pośniegowe może występować do 6 godz. - może występować warstwa zajeżdżonego śniegu o grubości nie utrudniającej ruchu	- gołoledzi 4 godz. - szronu 4 godz. - szadzi 4 godz. - lodowicy 5 godz. - śliskości pośniegowej 5 godz.
III	dotyczy również odcinków ulic objętych interwencyjnym zimowym utrzymaniem. Jezdnia odśnieżona na całej szerokości, a śliskość zimowa zlikwidowana na: - skrzyżowaniach z drogami twardymi i liniami kolejowymi - odcinkach o pochyleniu >5% - obiektach mostowych	- śnieg luźny może zalegać do 6 godz. - może występować warstwa zajeżdżonego śniegu o grubości utrudniającej ruch samochodów osobowych - zasp mogą występować do 6 godz.	w miejscach wymienionych w kol. 3: - gołoledzi 5 godz. - szronu 5 godz. - szadzi 5 godz. - lodowicy 5 godz. - śliskości pośniegowej 6 godz.

Do akcji zimowego utrzymania na terenie miasta Lublin przygotowany jest następujący sprzęt:


solarki opłuzone duże - **39 szt.**

solarki małe - **18 szt.**

ładowarki - **15 szt.**

równiarki lub pługi wirnikowe - **6 szt.**

samochód do wywozu śniegu - **19 szt.**



Magazyn soli drogowej



Brygady ręczne

Chodniki, place, schody i kładki dla pieszych odśnieżane są przez brygady ręczne. W stałym zimowym utrzymaniu znajduje się **429 km** ulic oraz **414 793,5 m²** chodników, placów, schodów i kładek dla pieszych. Pozostałe utrzymywane są w tzw. **trybie interwencyjnym, tj. na zgłoszenie.**

Wykaz ulic, które objęte są stałym zimowym utrzymaniem i są odśnieżane w przedstawionej kolejności

Zapraszamy do zapoznania się z wykazami miejsc, które objęte są stałym zimowym utrzymaniem i będą odśnieżane w przedstawionej kolejności. Pozostałe ulice, chodniki, place, schody i kładki dla pieszych będą odśnieżane w miarę potrzeb, tj.: **po zgłoszeniu mieszkańców (czyli w tzw. trybie interwencyjnym).** Równocześnie wyjaśniamy, że odśnieżanie interwencyjne będzie następowało po wcześniejszym udroźnieniu ulic i terenów ręcznego odśnieżania objętych stałym utrzymaniem.

W związku z powyższym, w przypadku wystąpienia obfitych opadów śniegu, zgłoszenia dotyczące odśnieżania prosimy kierować bezpośrednio do:

Zarząd Dróg i Mostów w Lublinie
telefon dyżurny w godzinach: 6:00 – 21.00
tel: (81) 466 57 89
w pozostałych godzinach
Straż Miejska Miasta Lublin
tel. całodobowy: 986



Równocześnie informujemy, że interwencje dotyczące odśnieżania miejsc parkingowych w Strefie Płatnego Parkowania należy zgłaszać bezpośrednio do biura SPP pod numer telefonu: 81 536 25 33.

Wykaz ulic objętych zimowym utrzymaniem wg kolejności odśnieżania

I kolejność

1. I Armii Wojska Polskiego
2. 1 Maja
3. 3 Maja
4. Abramowicka
5. Akademicka
6. Andersa Władysława aleja
7. Armii Krajowej
8. Bajkowskiego Wacława
9. Bernardyńska
10. Biernackiego Mieczysława
11. Bohaterów Monte Cassino
12. Bohaterów Września
13. Botaniczna
14. Braci Wieniawskich
15. Chemiczna
16. Chmielna
17. Chodźki (od ul. Obywatelskiej do al. Smorawińskiego)
18. Choiny
19. Chopina Fryderyka
20. Cienista
21. Curie - Skłodowskiej Marii
22. Cukrownicza
23. Czechowska
24. Daszyńskiego Ignacego
25. Dekutowskiego Hieronima
26. De Tramecourta Jerzego
27. Diamentowa
28. Długa
29. Długosza Jana aleja
30. Do Dysa
31. Dobrzańskiego Bohdana
32. Dolna 3 Maja
33. Doświadczalna
34. Droga Męczenników Majdanka
35. Dworcowa
36. Ducha Bolesława gen.
37. Dywizjonu 303
38. Dzieci Zamojszczyzny
39. Elsnera Józefa
40. Ewangelicka
41. Fabryczna
42. Fijałkowskiego Włodzimierza Prof.
43. Filaretów
44. Franczaka Józefa „Lalka”
45. Gazowa
46. Gen. Zajączka
47. Gliniana
48. Gębali Antoniego Prof.

Wykaz ulic objętych zimowym utrzymaniem według kolejności odśnieżania

I kolejność

49. Głęboka
50. Głuska
51. Gospodarcza
52. Grabskiego Władysława
53. Grafa Emanuela
54. Granitowa
55. Grenadierów
56. Grygowej Antoniny
57. Hempla Jana
58. Hutnicza
59. Inżynierska
60. Jaczewskiego Kazimierza
61. Jana Pawła II
62. Janowska
63. Jasna
64. Kalinowszczyzna
65. Kapucyńska
66. Karskiego Jana
67. Kasztanowa
68. Kazimierza Wielkiego
69. Kiepury Jana
70. Kleeberga Franciszka
71. Kołłątaja Hugona
72. Kompozytorów Polskich
73. Koncertowa
74. Koryznowej Marii
75. Kosmowskiej Ireny
76. Kowalska
77. Krakowskie Przedmieście
78. Krańcowa
79. Kraśnicka aleja
80. Krężnicka
81. Krochmalna
82. Królewska
83. Kryniczna
84. Kruczkowskiego Leona
85. Kunickiego Władysława
86. Legionowa
87. Leszczyńskiego Stanisława
88. Lipowa
89. Lipińskiego Karola
90. Lotnicza
91. Lubartowska
92. Lubelskiego Lipca 80'
93. Lubomelska
94. Lwowska
95. Łęczyńska
96. Melgiewska
97. Metalurgiczna
98. Mickiewicza Adama (od ul. Kunickiego do ul. Wyzwolenia)
99. Młyńska

Wykaz ulic objętych zimowym utrzymaniem według kolejności odśnieżania

I kolejność

100. Morwowa
101. Mościckiego Ignacego
102. Muzyczna
103. Nadbystrzycka
104. Nadstawna
105. Nałęczowska
106. Nałkowskich
107. Narutowicza Gabriela
108. Niepodległości
109. Nowy Plac Targowy
110. Nowy Świat
111. Obrońców Pokoju
112. Obywatelska
113. Ofiar Katynia
114. Ogrodowa
115. Okopowa
116. Orkana Władysława
117. Osmolicka
118. Pagi Lesława
119. Pancerniaków
120. Pawia
121. Peowiaków
122. Piaskowa
123. Piłsudskiego Józefa aleja
124. Plac Bychawski
125. Plac Dworcowy
126. Plac Wolności
127. Pliszczyńska
128. Pocztowa
129. Podchorążych
130. Podwale
131. Podzamcze
132. Pogodna
133. Poligonowa nowo wybudowana
134. Poligonowa od Zelwerowicza do granicy miasta (stara)
135. Poniatowskiego Józefa
136. Ponikwoda
137. Popiełuszki Jerzego księdza
138. Północna
139. Prusa Bolesława
140. Puławska
141. Raabego Henryka
142. Raclawickie Aleje
143. Radziszewskiego Idziego
144. Radziwiłłowska
145. Rataja Macieja
146. Romera Eugeniusza
147. Roztocze
148. Rusalka
149. Ruska
150. Sieroca

Wykaz ulic objętych zimowym utrzymaniem według kolejności odśnieżania

I kolejność

151. Sikorskiego Władysława gen.
152. Sławinkowska
153. Smoluchowskiego Mariana
154. Smorawińskiego Mieczysława aleja
155. Solidarności aleja
156. Sowińskiego Józefa
157. Spadochroniarzy
158. Spokojna
159. Spółdzielczości Pracy
160. Stadionowa
161. Staszica Stanisława
162. Szczerbowski Adama
163. Szeligowski Tadeusza
164. Świętoduska
165. Targowa
166. Turystyczna
167. Tysiąclecia
168. Unicka
169. Unii Lubelskiej
170. Walecznych
171. Warszawska aleja
172. Węglarza Stanisława
173. Wieniawska
174. Wileńska
175. Willowa
176. Witosa Wincentego aleja
177. Wodopojna
178. Wojciechowska
179. Wojtasa Edwarda
180. Wolska
181. Wrotkowska
182. Wyszyńskiego Stefana Prymasa
183. Wyzwolenia
184. Zamojska
185. Zana Tomasza
186. Zbożowa
187. Zelwerowicza Aleksandra
188. Zemborzycka
189. Zielona
190. Zorzy
191. Związkowa
192. Zwycięska
193. Zygmuntofskie aleje
194. Żeglarska
195. Żmigród

II kolejność

1. Agatowa
2. Ametystowa

Wykaz ulic objętych zimowym utrzymaniem według kolejności odśnieżania

II kolejność

3. Balladyny
4. Bazyliańcówka
5. Braci Krauze
6. Bronowicka
7. Budowlana
8. Bursaki
9. Bursztynowa
10. Ceramiczna
11. Cynamonowa
12. Cyrulicza
13. Chodźki Witolda (od ul. Czapskiego do al. Smorawińskiego)
14. Czapskiego Józefa
15. Czeremchowa
16. Czwartek (od ul. Lubartowskiej do z ul. Szkolnej)
17. Dolna Panny Marii
18. Dożynkowa
19. Dunikowskiego Ksawerego
20. Elektryczna
21. Energetyków
22. Frezerów
23. Furmańska
24. Garbarska
25. Gęsia
26. Głowackiego Bartosza
27. Główna
28. Gnieźnieńska
29. Grażyny
30. Graniczna
31. Grochowskiego Alojzego
32. Grottgera (od al. Raclawickich do ul. M. Curie-Skłodowskiej)
33. Harcerska
34. Harnasie
35. Hessa Wilhelma
36. Hipoteczna
37. Jagiellońska
38. Jagiełły Władysława
39. Jarzębinowa
40. Judyma
41. Jutrzenki
42. Kasprowicza Jana
43. Konopnicka
44. Konstantynów
45. Konstruktorów
46. Kosmonautów
47. Krasińskiego Zygmunta
48. Królowej Jadwigi
49. Kupiecka
50. Kwietniowa
51. Łędzian (od ul. Sławin do ul. Ślężan)
52. Łopacińskiego Hieronima
53. Magnoliowa

Wykaz ulic objętych zimowym utrzymaniem według kolejności odśnieżania

II kolejność

54. Mickiewicza Adama (od ul. Kunickiego do ul. Dunikowskiego)
55. Młodej Polski
56. Moritza Waclawa
57. Nasutowska
58. Niecała
59. Ochotnicza
60. Olszewskiego Karola
61. Ordonówny Hanki
62. Orla
63. Orzeszkowej Elizy
64. Paderewskiego Ignacego Jana
65. Paganiniego Niccolo
66. Pana Tadeusza
67. Parysa
68. Pasieczna
69. Pielęgniarek
70. Plewińskiego Erazma
71. Podwale 3a
72. Poligonowa stara (od ul. Zelwerowicza do drogi serwisowej)
73. Powstańców Śląskich
74. Porzeczkowa
75. Prawiednicka
76. Probostwo
77. Projektowa
78. Przyjaźni
79. Pszczela
80. Rapackiego Mariana
81. Raszyńska
82. Resorowa
83. Rymwida
84. Sądowa
85. Sierpińskiego Seweryna
86. Sławin (od ul. Nałęczowskiej do ul. Lędzian)
87. Strażacka
88. Strzelecka
89. Strzembosza
90. Sulisławicka
91. Szerokie (od ul. Ślężan do ul. Wądolnej)
92. Sztajna Józefa
93. Szafirowa
94. Ślężan (od ul. Lędzian do ul. Szerokie)
95. Tetmajera – Przerwy Kazimierza
96. Tokarska
97. Tumidajskiego Kazimierza
98. Ułanów
99. Uniwersytecka
100. Wajdeloty
101. Walentynowicz Anny
102. Wallenroda Konrada
103. Wądolna – (od ul. Szerokie do ul. Głównej)
104. Weteranów

Wykaz ulic objętych zimowym utrzymaniem według kolejności odśnieżania

II kolejność

105. Wiejska
106. Wilcza
107. Wojenna
108. Wrońska
109. Wylotowa
110. Wygodna
111. Wyścigowa
112. Wyżynna
113. Vetterów
114. Zdrowa
115. Żywnego Wojciecha

III kolejność

1. Agronomiczna
2. Aleja Róż
3. Araszkiewiczza
4. Arnsztajnowej Franciszki
5. Bandtkich
6. Bartnicza
7. Bażantowa
8. Beatrycze
9. Berylowa
10. Beskidzka
11. Biernata z Lublina
12. Bieszczadzka
13. Biłgorajska
14. Biskupie
15. Blacharska
16. Blachnickiego Franciszka księdza
17. Bławatkowa
18. Borelowskiego Marcina
19. Broniewskiego Władysława
20. Brzeskiej Magdaleny
21. Cedrowa
22. Chabrowa
23. Ciepielewskiego Jana
24. Cyda
25. Czarneckiego Stefana
26. Czeska
27. Czwartaków
28. Czwartek (od ul. Szkolnej do ul. Podzamcze)
29. Dojazdowa
30. Drewniana
31. Dudzińskiego Juliusza
32. Dwernickiego Józefa
33. Dygasińskiego Adolfa
34. Dziesiąta
35. Dziubińskiej Heleny
36. Farbiarska

Wykaz ulic objętych zimowym utrzymaniem według kolejności odśnieżania

III kolejność

37. Fiołkowa
38. Firlejowska
39. Fredry Aleksandra
40. Gajowa
41. Gałczyńskiego Konstantego – Ildefonsa
42. Gierymskiego Aleksandra
43. Godebskiego Cypriana
44. Gojawczyńskiej Poli
45. Goplan
46. Gorczańska
47. Gościnna
48. Grabowskiego
49. Grottgera (odcinek bez przejazdu od ul. M. Curie-Skłodowskiej)
50. Guliwera
51. Handlowa
52. Heloizy
53. Herbowa
54. Hiacyntowa
55. Iglatowskiego Jana
56. Irysowa
57. Iwaszkiewicza Jarosława
58. Izerska
59. Jabłoniowa
60. Jana Sawy
61. Jarmarczna
62. Jasińskiego
63. Jaspisowa
64. Jastrzębia
65. Jaśminowa
66. Jaworskiego Kazimierza Andrzeja
67. Jemiołowa
68. Jodłowa
69. Julii
70. Junoszy Klemensa
71. Jurajska
72. Karkonoska
73. Karpacka
74. Kasztelańska
75. Konarskiego Stanisława
76. Kopernika Mikołaja
77. Korczaka Janusza
78. Koryznowej (nawierzchnia nieutwardzona)
79. Kossaka Juliusza
80. Krajewskiego Rafała
81. Kraszewskiego Józefa Ignacego
82. Kresowa
83. Krępiecka
84. Kruka Michała
85. Kryniczna
86. Kryształowa
87. Księżycowa

Wykaz ulic objętych zimowym utrzymaniem według kolejności odśnieżania

III kolejność

88. Kukułcza
89. Kuronia Jacka
90. Kurantowa
91. Kwiatowa
92. Kwiatów Polnych
93. Kwiecińskiego Jerzego
94. Ku Słońcu
95. Langiewicza
96. Laskowa
97. Laury
98. Lawendowa
99. Lawinowa
100. Lazurowa
101. Legendy
102. Lelka-Sowy Stefana
103. Leśmiana Bolesława
104. Leśna
105. Lędzian
106. Liliowa
107. Lipniak
108. Lisa Jana
109. Łabędzia
110. Łęczyńska (stara)
111. Łowicka
112. Łukasińskiego Waleriana
113. Łużyczan
114. Mackiewicza Józefa
115. Makowa
116. Małopolska
117. Matki Teresy z Kalkuty
118. Mgielna
119. Michałowskiego Piotra
120. Miernicza
121. Mieszka I
122. Miła
123. Miodowa
124. Mireckiego Franciszka
125. Misjonarska
126. Mochnackiego Maurycego
127. Modrzejewskiej Heleny
128. Modrzewiowa
129. Moniuszki Stanisława
130. Montażowa
131. Morcinka Gustawa
132. Motylowa
133. Nataszy
134. Narzędziowa
135. Nowomiejska
136. Ofelii
137. Olchowa
138. Olszynowa

Wykaz ulic objętych zimowym utrzymaniem według kolejności odśnieżania

III kolejność

139. Orlanda
140. Orłowskiego Aleksandra
141. Pana Balcera
142. Partyzantów
143. Paśnikowskiego Baltazara
144. Pawłowa Iwana
145. Pienińska
146. Piękna
147. Platanowa
148. Plater Emilii
149. Pocka Jana
150. Początkowa
151. Podhalańska
152. Poloniusza
153. Porazińskiej Janiny
154. Powstania Styczniowego
155. Przemysłowa
156. Przybylskiego Jacka
157. Puchacza
158. Pułaskiego Kazimierza
159. Radomska
160. Radości
161. Radzyńska
162. Reja Mikołaja
163. Relaksowa
164. Rogińskiego Wacława
165. Romanowskiego Mieczysława
166. Romantyczna
167. Rozmarynowa
168. Róży Wiatrów
169. Rudnicka
170. Rzemieśnicza
171. Sachsów H. M.
172. Samsonowicza Jana
173. Sarnia
174. Sądecka
175. Sempołowskiej Stefanii
176. Sieciecha Wojciecha
177. Siemiradzkiego Henryka
178. Sienkiewicza Henryka
179. Sieroszewskiego Wacława
180. Skalista
181. Skautów
182. Skibińska
183. Składowa
184. Skowronkowa
185. Skrzatów
186. Skrzypcowa
187. Sławin
188. Sławinek
189. Słonecznikowa

Wykaz ulic objętych zimowym utrzymaniem według kolejności odśnieżania

III kolejność

190. Słowackiego Juliusza
191. Słowicza
192. Słowikowskiego Michała księdza
193. Snopkowska
194. Sobótki
195. Solarza Ignacego
196. Sowia
197. Spacerowa
198. Staffa Leopolda
199. Startowa
200. Struga Andrzeja
201. Strumykowa
202. Sudecka
203. Szczytowa
204. Szelburg – Zarembiny Ewy
205. Szerokie
206. Szkolna
207. Szmaragdowa
208. Szpinalskiego Stanisława
209. Szwejka
210. Śliwińskiego Józefa
211. Ślusarska
212. Śmiałego Bolesława
213. Śniadeckiego Jana
214. Świerkowa
215. Świętochowskiego Aleksandra
216. Świętokrzyska
217. Tatiany
218. Topolowa
219. Towarowa
220. Traugutta Romualda
221. Tristana
222. Trzeźniowska
223. Tulipanowa
224. Urmowskiego Leona
225. Uroczą
226. Urzędowska
227. Wertera
228. Wesoła
229. Wielkopolska
230. Wiercieńskiego Henryka
231. Willowa – drogi serwisowe
232. Wokulskiego
233. Wolińskiego
234. Czaplńskiego Emila
235. Wspólna
236. Wysockiego Piotra
237. Wyspiańskiego Stanisława
238. Zabłockiego Franciszka
239. Zadębie
240. Zakładowa

Wykaz ulic objętych zimowym utrzymaniem według kolejności odśnieżania

III kolejność

- 241. Zamenhofa Ludwika
- 242. Zapolskiej Gabrieli
- 243. Zgodna
- 244. Ziółkowskiego Wiktora
- 245. Zuchów
- 246. Żelazna
- 247. Żeromskiego Stefana
- 248. Żywiecka
- 249. Żmigród

Wykaz ulic stałego ręcznego zimowego utrzymania

- 1. 1 Maja
 - chodnik od ul. Lubelskiego Lipca '80 do Al. Zygmuntowskich (w pasie dzielącym Lubelskiego Lipca)
- 2. 3 Maja
 - chodnik od ul. Krakowskie Przedmieście do ul. Radziwiłłowskiej (prawa strona)
 - przejścia dla pieszych w obrębie skrzyżowania z ul. Cichą
 - przejścia dla pieszych przez ul. Radziwiłłowską
 - przejścia dla pieszych w obrębie skrzyżowania z ul. I Armii Wojska Polskiego
- 3. Armii Krajowej
 - chodnik i ścieżka rowerowa od ul. Jana Pawła II do ul. Monte Cassino (obie strony)
 - kładka dla pieszych wraz z przyległymi schodami
 - przejście podziemne wraz z przyległymi schodami
 - przejście dla pieszych przy skrzyżowaniu z ul. Jutrzenki
 - przejścia dla pieszych w obrębie skrzyżowania z ul. Bohaterów Monte Cassino
- 4. Abramowicka
 - chodnik na wysokości szpitala od ul. Głuskiej wzdłuż ogrodzenia przy szpitalu (lewa strona)
- 5. Andersa Władysława aleja
 - chodniki wraz ze ścieżką rowerową (obie strony wraz z przejściami dla pieszych)
 - kładka dla pieszych ze schodami
 - ciąg pieszy wraz ze ścieżką rowerową przez stary most do ul. Turystycznej
- 6. Archidiakońska
- 7. Bajkowskiego Wacława
 - chodnik wzdłuż ogrodzenia Ratusza od ul. Świętoduskiej do ul. Lubartowskiej (prawa strona)
 - 2 przejścia dla pieszych
- 8. Bernardyńska
 - chodnik od browaru do ul. Zamojskiej
 - od ul. Plac Wolności do Deptaka
- 9. Biała
 - jezdnia wraz z chodnikiem
- 10. Biernackiego Mieczysława
 - chodnik wzdłuż skweru od ul. Lubartowskiej do ul. Sieroczej (strona prawa)
 - Biernackiego / Lubartowska / Ruska – przejścia dla pieszych w obrębie całego skrzyżowania
- 11. Bohaterów Monte Cassino
 - chodnik wraz ze ścieżką rowerową od ul. Armii Krajowej do ul. Tomasza Zana (obie strony wraz z przejściami dla pieszych)
 - kładka dla pieszych wraz z przyległymi schodami
- 12. Brama Krakowska wraz z placem przed Bramą Krakowską do przejścia dla pieszych przez ul. Królewską

Wykaz ulic stałego ręcznego zimowego utrzymania

13. Bramowa
14. Bronowicka
 - chodnik wzdłuż parku od skrzyżowania z ul. Fabryczną (strona prawa)
15. Bursztynowa
 - ciąg pieszy pomiędzy ul. Ametystową a ul. Szafirową
 - chodnik do pętli autobusowej (os. Widok)
16. Chemiczna
 - chodnik od ronda przy markecie OBI wraz z przejściami dla pieszych przez al. Wincentego Witosa do ul. Krańcowej (obie strony)
17. Chodźki Witolda
 - chodnik przy pętli trolejbusowej
18. Choiny
 - chodnik od ul. Szwajcarskiej do ul. Józefa Elsnera (po stronie szkoły, strona prawa)
 - chodnik od pętli przy ul. Paderewskiego do granic miasta (strona lewa)
19. Cukrownicza
 - chodnik wraz ze ścieżką rowerową od ul. Lubelskiego Lipca 80 do ul. Krochmalnej, lewa strona
20. Czapskiego
 - chodnik obie strony
21. Czechowska
 - chodnik przy ul. Chmielnej i miejscach parkingowych
22. Diamentowa
 - przejścia dla pieszych w obrębie skrzyżowania z ul. Wrotkowską
 - przejścia dla pieszych w obrębie skrzyżowania z ul. Eugeniusza Romera
 - przejście dla pieszych na wysokości ul. Medalionów
 - chodnik wraz ze ścieżką rowerową na odcinku od ul. Krochmalnej do ul. Romera (obie strony)
 - chodnik i ścieżka rowerowa od ul. Romera do przejścia dla pieszych na wysokości posesji ul. Samsonowicza 1 (strona prawa)
23. Długosza
 - chodnik przy Ogrodzie Saskim od skrzyżowania z al. Raławickimi (strona prawa)
24. Dolna 3 Maja
 - schody do ul. Chmielnej
 - schody do ul. Niecałej
25. Dolna Panny Marii
 - chodnik wzdłuż parkingu od skrzyżowania z Al. Piłsudskiego (strona prawa)
 - schody i chodnik przy bursie od posesji nr Dolna Panny Marii 65 do skrzyżowania z Al. Piłsudskiego (strona prawa)
26. Dominikańska
27. Doświadczalna
 - chodnik i ścieżka rowerowa od ul. Józefa Franczaka „Lalka” do ul. Jagiełły Władysława (strona prawa)
28. Dożynkowa
 - chodnik od skrzyżowania z Al. Spółdzielczości Pracy do ul. Konwaliowej (lewa strona)
29. Droga Męczenników Majdanka
 - chodniki wraz ze ścieżką rowerową od ul. Łęczyńskiej do pętli trolejbusowej (obie strony wraz z przejściami dla pieszych)
 - chodnik wraz ze ścieżką rowerową od pętli trolejbusowej do ul. Dekutowskiego (lewa strona)
 - schody oraz zjazd na skarpie za wiaduktem prowadzące do ul. Długiej
30. Dunikowskiego
 - chodnik na odcinku od ul. Mickiewicza do ul. Kruczkowskiego (prawa strona)
31. Dywizjonu 303
 - chodnik wraz ze ścieżką rowerową na odcinku od ul. Długiej do ul. Nadrzecznej (obie strony)

Wykaz ulic stałego ręcznego zimowego utrzymania

- 32. Elsnera Józefa**
 - chodnik wraz ze ścieżką rowerową od Al. Kompozytorów Polskich do ul. Szeligowskiego (obie strony)
- 33. Fabryczna / Droga Męczenników Majdanka / Łęczyńska / Wolska**
 - przejścia dla pieszych w obrębie całego skrzyżowania
- 34. Fabryczna**
 - chodnik od skrzyżowania z ul. Unii Lubelskiej do ul. Kościelnej (prawa strona)
 - chodnik wzdłuż parku od ul. Bronowickiej do ul. Łęczyńskiej (lewa strona)
 - chodnik od ul. Bronowickiej do wjazdu do Gali (strona prawa)
- 35. Fabryczna/Unii Lubelskiej/Al. Zygmuntowskie/Lubelskiego lipca 80/1 Maja**
 - przejścia dla pieszych w obrębie całego skrzyżowania
- 36. Filaretów**
 - chodnik wraz ze ścieżką rowerową od ul. Głębokiej do ul. Bursztynowej (obie strony wraz z przejściami dla pieszych)
 - kładka dla pieszych wraz z przyległymi schodami na wysokości Alei Marzeń
 - kładka dla pieszych wraz z przyległymi schodami i zjazdami na wysokości ul. Leszka Czarnego
 - schody i pochylnia prowadzące do ul. Watykańskiej
- 37. Franczaka Józefa „Lalka”**
 - chodnik wraz ze ścieżką rowerową od ul. Dekutowskiego do ul. Doświadczalnej (strona lewa)
- 38. Głęboka**
 - schody do Osiedla Piastowskiego
 - schody do ul. Pana Tadeusza (3 szt.)
 - chodnik od ul. Gabriela Narutowicza do ul. Filaretów (obie strony wraz z przejściami dla pieszych)
 - chodnik wraz ze ścieżką rowerową od ul. Wileńskiej do ul. Filaretów (prawa strona)
- 39. Głęboka / Filaretów**
 - przejścia dla pieszych w obrębie całego skrzyżowania
- 40. Głęboka / Narutowicza / Nadbystrzycka / Muzyczna**
 - przejścia dla pieszych w obrębie całego skrzyżowania
- 41. Głęboka / Pagi / Wileńska**
 - przejścia dla pieszych w obrębie całego skrzyżowania
- 42. Gospodarcza**
 - chodnik od ul. Hutniczej do ul. Mełgiewskiej (prawa strona wraz z przejściami dla pieszych)
 - schody prowadzące do ul. Motorowej
 - schody prowadzące do ul. Montażowej
 - chodnik od ul. Kresowej do ul. Mełgiewskiej (lewa strona wraz z przejściami dla pieszych)
- 43. Grenadierów**
 - chodnik od ul. Droga Męczenników Majdanka do pos. Grenadierów 3 (prawa strona)
- 44. Grodzka**
- 45. Gruella Teodora**
- 46. Hempla Jana / Peowiaków**
 - chodnik wokół terenu zielonego
- 47. Hutnicza**
 - przejścia podziemne (x2) wraz z dojściami do przejść podziemnych
- 48. Jagiellońska**
 - schody do ul. gen. Józefa Zajączka
- 49. Jana Pawła II**
 - schody do ul. Perłowej
 - schody do przystanku MPK do ul. Szmaragdowej
 - chodnik wraz ze ścieżką rowerową od ul. Filaretów do ul. Nadbystrzyckiej (prawa strona)
 - przejście dla pieszych na wysokości marketu LIDL
 - przejście podziemne wraz z przyległymi schodami przy kościele Św. Rodziny

Wykaz ulic stałego ręcznego zimowego utrzymania

- przejście podziemne wraz z przyległymi schodami przy markecie Biedronka
 - schody do ul. Szczytowej
 - przejście dla pieszych przy ul. Watykańskiej
 - przejścia dla pieszych przy ul. Granitowej
 - Jana Pawła II / Roztocze / Jantarowa - przejścia dla pieszych w obrębie całego skrzyżowania
 - Jana Pawła II / Armii Krajowej - przejścia dla pieszych w obrębie całego skrzyżowania
 - Jana Pawła II / Nadbystrzycka / Krochmalna - przejścia dla pieszych w obrębie całego skrzyżowania
 - chodnik wraz ze ścieżką rowerową na odcinku od ul. Tymiankowej do ul. Filaretów (strona prawa)
 - schody do Alei Marzeń
 - przejście dla pieszych na wysokości Alei Marzeń
- 50. Jezuicka**
- 51. Junoszy**
- schody do ul. Ćwiklińskiej
- 52. Kalinowszczyzna**
- Chodnik od ul. Towarowej do Al. Gen. Wł. Andersa (lewa strona)
 - Chodniki wzdłuż skarp miejskich (obie strony)
 - Chodnik wzdłuż Cmentarza Żydowskiego (strona prawa)
- 53. Kompozytorów Polskich aleja**
- schody od ul. Niccolo Paganiniego 9 do al. Kompozytorów Polskich
 - schody od ul. Niccolo Paganiniego 11 do al. Kompozytorów Polskich
 - chodnik wraz ze ścieżką rowerową od al. Solidarności do al. Mieczysława Smorawińskiego (obie strony wraz z przejściami dla pieszych)
 - chodnik wraz ze ścieżką rowerową od al. Mieczysława Smorawińskiego do ul. Koncertowej (obie strony wraz z przejściami dla pieszych)
 - przejścia dla pieszych w obrębie skrzyżowania z ul. Koncertową
 - skrzyżowanie Kompozytorów Polskich al. / al. Solidarności / Lubomelska / Północna-przejścia dla pieszych przez al. Solidarności i ul. Północną (strona wschodnia i zachodnia)
- 54. Kosmowskiej Ireny**
- przejścia dla pieszych w obrębie skrzyżowania Kosmowskiej / Kurantowej
 - schody od ul. Partyzantów do ul. Kosmowskiej
- 55. Koryznowej Marii**
- chodnik wraz ze ścieżką rowerową od al. Andersa do ul. Niepodległości (prawa strona wraz z przejściami dla pieszych)
- 56. Kozia**
- 57. Krakowskie Przedmieście**
- przejścia dla pieszych w obrębie skrzyżowania z ul. 3 Maja, ul. Hugona Kołłątaja, ul. Fryderyka Chopina, ul. Ewangelicką i ul. Wieniawską
 - odcinki ulic Świętoduska, Wróblewskiego, Staszica przylegające do deptaka przeznaczone do ruchu kołowego
- 58. Krańcowa**
- chodnik wraz ze ścieżką rowerową od ul. Droga Męczenników Majdanka do al. Witosa (obie strony wraz z przejściami dla pieszych)
 - chodniki od ul. Droga Męczenników Majdanka do ul. Długiej (prawa strona wraz z przejściami dla pieszych)
- 59. Kraśnicka Aleja**
- przejście dla pieszych w obrębie skrzyżowania z ul. Raszyńską
 - przejścia dla pieszych w obrębie skrzyżowania z ul. Jana Pawła II
 - chodnik od Ronda Honorowych Krwiodawców do ul. Roztocze (obie strony wraz z przejściami dla pieszych)

Wykaz ulic stałego ręcznego zimowego utrzymania

- 60. Krochmalna**
- chodnik wzdłuż skweru miejskiego
 - przejście dla pieszych na wysokości ul. Krochmalnej 22
 - przejścia dla pieszych w obrębie skrzyżowania z ul. Diamentową
 - chodnik wraz ze ścieżką rowerową na odcinku od al. Jana Pawła do ul. Betonowej (obie strony)
 - przejście dla pieszych z sygnalizacją świetlną
 - przejście dla pieszych przy pos. ul. Krochmalna 13
- 61. Królewska**
- chodnik przy Katedrze od ul. Podwale do Placu Katedralnego (strona prawa)
 - 3 przejścia dla pieszych
- 62. Kruczkowskiego**
- chodnik na odcinku od ul. Dunikowskiego wzdłuż nieruchomości Szpitala Kolejowego (strona prawa)
- 63. Ku Farze**
- 64. Kunickiego Władysława**
- chodnik od ul. Adama Mickiewicza do ul. Zemborzyckiej (strona prawa)
 - przejście dla pieszych w obrębie skrzyżowania z ul. Pochyłą, ul. Nowy Świat, ul. Piaskową, ul. Pawią, ul. Chłodną, ul. Dywizjonu 303, ul. Wyścigową, ul. Mickiewicza, ul. Zemborzycką
 - przejścia dla pieszych w obrębie skrzyżowania ul. Kunickiego / Wolska / Plac Bychawski / 1 Maja
 - chodniki i schody przy tunelu (obie strony)
- 65. Lipowa**
- chodnik wzdłuż cmentarza i skweru przy cmentarzu od ul. Ofiar Katynia do drugiego wjazdu do cmentarza (prawa strona)
 - przejścia dla pieszych w obrębie skrzyżowania z ul. M.C. Skłodowskiej i Okopową
 - przejścia dla pieszych w obrębie skrzyżowania z ul. Ofiar Katynia
- 66. Lotnicza**
- chodnik od ul. Droga Męczenników Majdanka do ul. Topolowej (lewa strona)
- 67. Lubartowska od ul. Królewskiej do al. Tysiąclecia**
- chodnik od ul. Bajkowskiego do ul. Świętoduskiej przy strefie płatnego parkowania (strona lewa)
 - 4 przejścia dla pieszych
 - przejścia dla pieszych w obrębie skrzyżowania Lubartowska / Unicka / Obywatelska / Spółdzielczości Pracy
- 68. Lubelskiego Lipca 80'**
- chodnik wraz ze ścieżką rowerową od Al. Zygmuntońskich do ul. Piłsudskiego (obie strony)
 - chodnik wraz ze ścieżką rowerową od Placu Bychawskiego do ul. Cukrowniczej od strony Parku Ludowego (strona prawa)
- 69. Lubomelska**
- przejście dla pieszych na skrzyżowaniu z ul. Czechowską
 - chodnik od ul. Czechowskiej do al. Solidarności (obie strony)
 - przejście dla pieszych przy skrzyżowaniu z al. Solidarności
- 70. Lubartowska**
- chodnik od ul. Biernackiego do posesji nr 30 przy ul. Lubartowskiej (strona prawa)
- 71. Lwowska**
- chodnik (obie strony wraz z przejściami dla pieszych)
 - Schody (4x) od ul. Lwowskiej do ul. Krzemienieckiej wraz z tunelem pod ul. Lwowską
- 72. Łęczyńska**
- chodnik od kładki do ul. Firlejowskiej (strona prawa)
 - schody od przystanku MPK do ul. Przyjaźni
- 73. Magnoliowa**
- chodnik wzdłuż szkoły od ul. Bazyliańka do ul. Hiacyntowej (strona lewa)

Wykaz ulic stałego ręcznego zimowego utrzymania

- przejścia dla pieszych w obrębie skrzyżowania z ul. Bazyliańówka
- 74. Mełgiewska**
 - chodnik wraz ze ścieżką rowerową od ul. Emanuela Grafa do skrzyżowania z drogą serwisową przy markecie CASTORAMA (obie strony wraz z przejściami dla pieszych)
 - schody i zjazdy od ul. Montażowej do przystanku
- 75. Metalurgiczna**
 - przejścia dla pieszych w obrębie skrzyżowania z ul. Grygowej
- 76. Morwowa**
 - chodnik od ul. Wojciechowskiej do ul. Nałęczowskiej (lewa strona)
- 77. Muzyczna**
 - chodnik wraz ze ścieżką rowerową od skrzyżowania z ul. Narutowicza do ul. Stadionowej (obie strony)
- 78. Nadbystrzycka**
 - chodnik wraz ze ścieżką rowerową od ul. Tomasza Zana do ul. Krochmalnej wraz z przejściami dla pieszych (obie strony)
 - przejście dla pieszych przy skrzyżowaniu z ul. Tomasza Zana
 - przejście dla pieszych przy ul. Zachodniej
- 79. Nałęczowska**
 - chodnik od posesji ul. Nałęczowska 56 do ul. Gnieźnieńskiej (lewa strona)
 - chodnik od al. Kraśnickiej do Wojewódzkiego Ośrodka Medycyny Pracy (strona prawa)
- 80. Nałkowskich**
 - chodnik od pos. ul. Nałkowskich 224 po stronie ul. Biskupa Mariana Fulmana
 - chodnik od ul. Wapowskiego do ul. Romera (strona prawa)
- 81. Narutowicza Gabriela**
 - teren przy pomniku Kochanowskiego
 - przejście dla pieszych na skrzyżowaniu z al. Józefa Piłsudskiego i ul. Lipową
 - przejścia dla pieszych w obrębie skrzyżowania z ul. Ignacego Mościckiego i ul. Okopową
 - przejścia dla pieszych w obrębie skrzyżowania z ul. Kapucyńską
- 82. Noworybna**
 - wjazd na Stare Miasto
- 83. Ofiar Katynia**
 - chodnik od ul. Lipowej (lewa strona) bezpośrednio przy jezdni
- 84. Okopowa**
 - przejścia dla pieszych w obrębie skrzyżowania z ul. Fryderyka Chopina, ul. Jana Hempla
- 85. Olejna**
- 86. Orkana Władysława**
 - kładka dla pieszych wraz z przyległymi schodami
 - schody do parkingu przy ul. Biedronki
 - przejścia podziemne wraz z przyległymi schodami
 - przejścia dla pieszych w obrębie skrzyżowania z ul. Poznańską
 - przejścia dla pieszych w obrębie skrzyżowania z ul. Zwycięską
 - przejście dla pieszych w obrębie skrzyżowania Roztocze
- 87. Pagi Lesława**
 - chodnik wraz ze schodami od ul. Głębokiej do końca garaży (obie strony)
- 88. Piłsudskiego Józefa al.**
 - chodnik od ul. Dolna Panny Marii do mostu (lewa strona), chodniki na moście (obie strony)
 - przejścia dla pieszych w obrębie skrzyżowania z ul. Dolna Panny Marii
 - chodnik od Al. Zygmuntowskich do ul. Młyńskiej (strona prawa)
 - przejścia dla pieszych w obrębie skrzyżowania z Al. Zygmuntowskimi
 - przejścia dla pieszych w obrębie skrzyżowania z ul. Lubelskiego Lipca '80, ul. Młyńską
- 89. Plac Czechowicza**
 - chodniki wokół terenu zielonego
- 90. Plac Dworcowy**

Wykaz ulic stałego ręcznego zimowego utrzymania

- plac przed PKP – jezdnia, parkingi
- 91. Plac Łokietka**
 - chodnik od ul. Koziej do budynku Ratusza
 - część Deptaka od ul. Królewskiej do końca budynku Ratusza
- 92. Plac Wolności**
 - przejście dla pieszych w obrębie skrzyżowania z ul. Wróblewskiego
- 93. Plac Zamkowy**
- 94. Plągego i Lańkiewicza**
 - schody – 3 sztuki
- 95. Podwale**
 - chodnik od ul. Królewskiej do siedziby Straży Miejskiej Miasta Lublin (strona prawa)
 - chodnik od Placu Zamkowego do schodów prowadzących na Plac Po Farze (prawa strona)
- 96. Podzamcze**
 - schody do ul. Czwartek
 - chodnik od ul. Ruskiej do ul. Unickiej (strona lewa)
 - przejścia dla pieszych w obrębie skrzyżowania Podzamcze/Lwowska/Ruska
- 97. Poligonowa:**
 - ciąg pieszo rowerowy od ul. Wileńskiej do posesji ul. Poligonowa 2a (strona lewa)
- 98. Poniatowskiego Józefa**
 - chodnik od ul. Popiełuszki do wiaduktu Poniatowskiego (obie strony)
- 99. Popiełuszki Jerzego księdza**
 - chodnik od ul. Bartosza Głowackiego do al. Sikorskiego (obie strony)
 - przejścia dla pieszych w obrębie skrzyżowania z ul. Poniatowskiego
 - przejścia dla pieszych w obrębie skrzyżowania z ul. Głowackiego
- 100. Północna**
 - chodnik od ul. Kompozytorów Polskich do ul. Lipińskiego (wraz z przejściami dla pieszych strona prawa)
 - chodnik od ul. Lipińskiego do ul. Kosmowskiej wraz z przejściami dla pieszych strona lewa)
- 101. Prusa Bolesława**
 - przejścia dla pieszych w obrębie skrzyżowania Prusa/Jaczewskiego/Północna/Biernackiego
- 102. Przechodnia**
- 103. Raławickie Aleje**
 - chodnik przy Ogrodzie Saskim od przystanku MPK do ul. Długosza (strona prawa)
 - chodnik od ul. Grottgera do wjazdu do hotelu Merkury
 - chodnik od ul. Długosza do al. Sikorskiego (prawa strona wraz z przejściami dla pieszych)
 - chodnik od ul. Łopacińskiego do al. Krańnickiej (lewa strona wraz z przejściami dla pieszych)
 - przejścia dla pieszych w obrębie skrzyżowania z ul. Hieronima Łopacińskiego
 - przejścia dla pieszych w obrębie skrzyżowania z ul. Lipową
- 104. Romera Eugeniusza**
 - chodnik od ul. Diamentowej do pętli autobusowej (strona lewa)
 - przejście dla pieszych na wysokości ul. Nałkowskich 78
 - przejście dla pieszych na wysokości ul. Medalionów
- 105. Roztocze**
 - chodnik od ul. Wielkopolskiej do al. Krańnickiej (obie strony)
- 106. Ruska**
 - chodnik od ul. Lubartowskiej do ul. Podzamcze (obie strony)
- 107. Rybna**
- 108. Rynek**
- 109. Sikorskiego Władysława gen. aleja**
 - kładka dla pieszych wraz z przyległymi schodami
 - chodnik obie strony wraz z przejściami dla pieszych
- 110. Smorawińskiego Mieczysława aleja**

Wykaz ulic stałego ręcznego zimowego utrzymania

- chodnik wraz ze ścieżką rowerową od al. Kompozytorów Polskich do al. Spółdzielczości Pracy (obie strony wraz z przejściami dla pieszych)
 - chodnik wraz ze ścieżką rowerową od al. Kompozytorów Polskich do Wiaduktu Poniatowskiego (obie strony wraz z przejściami dla pieszych)
 - kładka dla pieszych pomiędzy ul. Lipińskiego a ul. Kiepury wraz ze schodami
 - kładki dla pieszych wraz ze schodami oraz zjazdami przez łącznice węzła drogowego Poniatowskiego po północnej stronie al. Solidarności
 - chodniki na wiadukcie nad al. Smorawińskiego pomiędzy ul. Lipińskiego a ul. Kiepury oraz schody do al. Smorawińskiego
 - chodnik (obie strony) na wiadukcie Poniatowskiego
 - chodnik i schody do ul. Hirszfelda
- 111. Snopkowska**
- schody do ul. Józefa Poniatowskiego
- 112. Solidarności aleja**
- przejścia dla pieszych w obrębie skrzyżowania z al. Sikorskiego i ul. gen. Ducha
 - kładka dla pieszych przez al. Sikorskiego od ul. Północnej do ul. Puławskiej
 - Solidarności / Wodopojna – przejścia dla pieszych w obrębie skrzyżowania
 - Solidarności / Prusa / Dolna 3 Maja – przejścia dla pieszych w obrębie skrzyżowania
 - chodnik od ul. Lubomelskiej do ul. Wodopojnej (prawa strona)
- 113. Sowińskiego Józefa**
- chodnik od ul. Weteranów do ul. Głębokiej (obie strony wraz z przejściami dla pieszych)
- 114. Spółdzielczości Pracy**
- chodnik wraz ze ścieżką rowerową od al. Mieczysława Smorawińskiego do granic miasta (lewa strona) i od al. Mieczysława Smorawińskiego do ul. Dożynkowej (prawa strona)
 - przejścia dla pieszych przy al. gen. Władysława Andersa
 - chodnik na wysokości pomnika przy skrzyżowaniu Sp. Pracy / Obywatelska
- 115. Stadionowa**
- chodnik wraz ze ścieżką rowerową od skrzyżowania z ul. Młyńską do ul. Muzycznej (obie strony)
- 116. Szambelańska**
- 117. Szeligowskiego Tadeusza**
- przejścia dla pieszych w obrębie skrzyżowania Szeligowskiego / Elsnera / Związkowa
 - chodnik wraz ze ścieżką rowerową od al. Smorawińskiego do ul. Choiny wraz z przejściami dla pieszych (obie strony)
 - chodnik od ul. Północnej do ul. Smorawińskiego (obie strony)
- 118. Szkolna**
- chodnik od ul. Czwartek do ul. Ks. Słowikowskiego (lewa strona)
 - Ulica wraz chodnikami na odcinku od ul. Ks. Słowikowskiego do ul. Ruskiej (wraz ze schodkami)
- 119. Turystyczna**
- przejścia dla pieszych w obrębie skrzyżowania z ul. Jana Kasprowicza
 - przejścia dla pieszych przy Leclerk'u
- 120. Tumidajskiego Kazimierza**
- chodnik wzdłuż murku wraz ze schodami do al. Andersa (2x)
- 121. Tysiąclecia Aleje**
- przejście dla pieszych przy al. Unii Lubelskiej
 - kładka (schody i rampy) na ciągu Łęczyńska - Hutnicza
 - chodnik od Placu Zamkowego do al. Unii Lubelskiej oraz droga dojazdowa do Zamku
 - chodnik od ul. Lwowskiej do ul. Lubartowskiej (prawa strona)
 - chodnik od ul. Lubartowskiej do Placu Zamkowego
 - przejście dla pieszych przy Placu Zamkowym
 - Tysiąclecia / Lwowska / Unii Lubelskiej - przejścia dla pieszych w obrębie skrzyżowania (po stronie wschodniej i zachodniej)

Wykaz ulic stałego ręcznego zimowego utrzymania

- Tysiąclecia / Lubartowska / Solidarności – przejścia dla pieszych w obrębie skrzyżowania (po stronie północnej i wschodniej)
- 122. Unii Lubelskiej aleja**
 - chodnik i ścieżka rowerowa strona prawa oraz chodnik strona lewa wraz z przejściami dla pieszych
- 123. Wallenroda Konrada**
 - chodnik od Domu Kultury do ZUS (strona prawa)
- 124. Wapowskiego**
 - chodnik prawa strona od ul. Nałkowskich
 - chodnik przedłużenie ul. Wapowskiego
- 125. Warszawska aleja**
 - chodnik od ronda im. Honorowych Krwiodawców do al. Solidarności – obie strony wraz z przejściami dla pieszych
 - chodnik od ul. Agronomicznej do przejścia dla pieszych przy Społecznej Szkole Podstawowej im. Klonowica (wraz z przejściami dla pieszych)
 - chodnik od ul. Zbożowej do przejścia dla pieszych przy Społecznej Szkole Podstawowej im. Klonowica (wraz z przejściami dla pieszych)
 - przejścia dla pieszych przez ul. Zbożową i ul. Agronomiczną
 - przejście dla pieszych przy ul. Głównej
- 126. Willowa**
 - chodnik od ul. Poligonowej do ul. Relaksowej (wraz z przejściami dla pieszych prawa strona)
 - chodnik od ul. Gen. Ducha do pierwszego przejścia dla pieszych przez ul. Willową (lewa strona)
 - chodnik od ul. Bogdanówka do ul. Sławinkowskiej (wraz z przejściami dla pieszych prawa strona)
 - chodnik od ul. Relaksowej do ul. Sławinkowskiej (wraz z przejściami dla pieszych strona lewa)
 - Willowa / Sławinkowska / Gajowa – przejścia dla pieszych w obrębie całego skrzyżowania
- 127. Witosza Wincentego aleja**
 - chodnik od ul. Łęczyńskiej do ul. Krańcowej (strona prawa)
- 128. Witosza/Doświadczalna**
 - przejścia dla pieszych w obrębie skrzyżowania
- 129. Wojciechowska**
 - chodnik od al. Kraśnickiej do posesji ul. Wojciechowska 32 (lewa strona)
 - chodnik od al. Kraśnickiej do ul. Morwowej (prawa strona)
- 130. Wolska**
 - chodnik na moście (obie strony)
 - chodnik od ul. Fabrycznej do nieruchomości PGE (strona prawa)
 - chodnik wraz ze ścieżką rowerową od ul. Droga Męczenników Majdanka do mostu (strona lewa)
- 131. Wyszyńskiego Stefana Prymasa**
 - chodnik od ul. Królewskiej do końca barierek (z wyłączeniem chodnika przy sklepie EXODUS) – obie strony
- 132. Zamkowa**
 - ul. Zamkowa wraz z chodnikami
 - schody z ul. Zamkowej do Placu Zamkowego (przy budynku Grodzka 36a)
- 133. Zamojska**
 - chodnik od ul. Rusałka do Mostu im. Lutosławskiego na rzece Bystrzycy (strona prawa)
 - Stary Most na rzece Bystrzycy
- 134. Zamojska / Bernardyńska**
 - przejścia dla pieszych w obrębie skrzyżowania
- 135. Zamojska / Farbiarska / Misjonarska**
 - chodnik wzdłuż skweru

Wykaz ulic stałego ręcznego zimowego utrzymania

- 136.** Zamojska / Unii Lubelskiej
 - przejście dla pieszych w obrębie skrzyżowania
- 137.** Zana Tomasza
 - przejście podziemne i schody
 - przejścia dla pieszych przy skrzyżowaniu z ul. Wileńską i ul. Bohaterów Monte Cassino
 - chodnik od al. Kraśnickiej do ul. Nadbystrzyckiej (obie strony wraz z przejściami dla pieszych)
- 138.** Zaulek Hartwigów
- 139.** Zelwerowicza przejście dla pieszych na wysokości skrzyżowania z ul. Gorczańską
- 140.** Zemborzycka
 - przejścia dla pieszych w obrębie skrzyżowania z ul. Kruczkowskiego
 - przejścia dla pieszych w obrębie skrzyżowania z ul. Budowlaną
 - przejścia dla pieszych w obrębie skrzyżowania z ul. Diamentową
- 141.** Złota
- 142.** Zwycięska
 - schody na skarpie przy skrzyżowaniu z ul. Władysława Orkana
- 143.** Zygmuntowskie Aleje
 - chodnik od Mostu im. Lutosławskiego do wjazdu do pawilonu sportowego Motoru (strona prawa)

Wykaz ścieżek rowerowych stałego ręcznego zimowego utrzymania

1. Andersa
2. Droga Męczenników Majdanka
3. Dywizjonu 303
4. Elsnera
5. Filaretów
6. Głęboka
7. Jana Pawła II
8. Kompozytorów Polskich
9. Koryznowej
10. Krańcowa
11. Krochmalna
12. Lubelskiego Lipca 80
13. Mełgiewska
14. Muzyczna
15. Nadbystrzycka
16. Smorawińskiego
17. Spółdzielczości Pracy
18. Stadionowa
19. Szeligowskiego

Wykaz chodników stałego ręcznego zimowego utrzymania w strefie płatnego parkowania bez oznaczonych miejsc postojowych

1. I Armii Wojska Polskiego – pos. 1, 3, 7, 9
2. Bernardyńska – pos. 7, 7a, 11, 20, 22, 28
3. Bieczyńskiego – prawa strona do ul. Wieniawskiej
4. Boczna Furmańskiej – od ul. Furmańskiej do pos. Plac zamkowy 4
5. Bulwarowa – pos. 5, 3
6. Cicha – pos. 2, 4
7. Chopina – pos. 1, 3, 4, 4a, 5, 6, 7, 8, 9, 10, 11, 13
8. Staszica - chodnik przy posesji 11 i 14 A

Wykaz chodników stałego ręcznego zimowego utrzymania w strefie płatnego parkowania bez oznaczonych miejsc postojowych

9. Cyrulicza – całość
10. Czysta – pos. Wieniawska 6
11. De Tramecourta – prawa strona od ul. Spokojnej do wjazdu do UW
Wykaz chodników stałego ręcznego zimowego utrzymania w strefie płatnego parkowania bez oznaczonych miejsc postojowych
12. Farbiarska – pos. 10, pos. Przemysłowa 6
13. Furmańska – całość
14. Górna – prawa strona od ul. Narutowicza
15. Hipoteczna- zatoka przy pos. 4
16. Jasna – prawa strona od ul. Wieniawskiej
17. Karłowicza – pos. 1, 3, 4 oraz pos. Chopina 6,
18. Karmelicka – pos. 1, 3, 5
19. Kościuszki – lewa strona od ul. Peowiaków
20. Krótka – prawa strona od ul. Jasnej
21. Krucza – całość
22. Leszczyńskiego – przy UM
23. Lipowa – pos. 10, 20, 20a, 22, pomiędzy pos. 23 a 27, pos. 17 (wjazd do cmentarza)
24. Lubartowska – lewa strona od ul. Bajkowskiego do łącznika z ul. Świętoduską, prawa strona od ul. Olejnej do ul. Noworybnej
25. Lubomelska – przy Urzędzie Marszałkowskim
26. Marii Curie Skłodowskiej – lewa strona od ul. Lipowej, przy boisku Liceum
27. Miła – całość
28. Niecała – pos. 1, 1a
29. Okopowa – pos. 4a, 6, 8, 11, 12, 13, 14, 20, 22
30. Piłsudskiego – pos. 3, 5, 8a, 9, 10, 12, 14
31. Sądowa – pos. 1, 2, 3, 5, 7, 10, 12
32. Wieniawska - chodnik od ul. Czystej do ul. Bieczyńskiego