



ZARZĄD DRÓG I MOSTÓW W LUBLINIE

siedziba:

ul. Krochmalna 13 J
20-401 Lublin

tel. (81) 466 57 00, fax: (81) 466 57 01

drogi@zdm.lublin.eu
www.zdm.bip.lublin.eu



INFORMATOR

zimowego utrzymania dróg na terenie miasta Lublin w sezonie 2014/2015

Zgłoszenia:

Zarząd Dróg i Mostów w Lublinie
telefon dyżurny:
tel. (81) 466 57 89 w godzinach 6:00 – 21:00
w pozostałych godzinach
Straż Miejska Miasta Lublin
tel. 986

Zimowe utrzymanie dróg na terenie miasta Lublin w sezonie 2014/2015

Zimowe utrzymanie dróg publicznych

Za zimowe utrzymanie dróg publicznych (utrzymanie ulic, chodników, placów, schodów, kładek dla pieszych w pasach drogowych) na terenie miasta Lublin odpowiada Zarząd Dróg i Mostów w Lublinie. Zarząd obejmuje też zimowym utrzymaniem część dróg wewnętrznych.

Zarząd odpowiada za odśnieżanie dróg publicznych o łącznej długości: **549,14 km**

w tym:

- dróg krajowych – **35,01 km**
- dróg wojewódzkich – **21,14 km**
- dróg powiatowych – **131,63 km**
- dróg gminnych - **361,36 km**

Rejony zimowego utrzymania miasta

Lublin jest podzielony na osiem rejonów zimowego utrzymania dróg:

Rejon I stanowią granice:

granica miasta – al. Warszawska – al. Solidarności – al. Kompozytorów Polskich – al. Mieczysława Smorawińskiego – al. Spółdzielczości Pracy – granica miasta

W skład **rejonu I** nie wchodzi:

al. Spółdzielczości Pracy

Rejon II stanowią granice:

granica miasta – al. Spółdzielczości Pracy – al. Mieczysława Smorawińskiego – al. Kompozytorów Polskich – al. Solidarności – al. Tysiąclecia – ul. Emanuela Grafa – ul. Turystyczna – granica miasta

W skład **rejonu II** nie wchodzi:

al. Mieczysława Smorawińskiego, al. Kompozytorów Polskich

Rejon III stanowią granice:

granica miasta – ul. Turystyczna – ul. Emanuela Grafa – linia kolejowa Warszawa – Lublin - Chełm – ul. Władysława Kunickiego – ul. Abramowicka – granica miasta

W skład **rejonu III** nie wchodzi:

al. Tysiąclecia, ul. Turystyczna, ul. Władysława Kunickiego, ul. Abramowicka

Rejon IV stanowią granice:

granica miasta – ul. Abramowicka – ul. Władysława Kunickiego – linia kolejowa Warszawa - Lublin – granica miasta

Rejon V stanowią granice:

linia kolejowa Warszawa - Lublin – al. Kraśnicka – Al. Raclawickie – ul. Lipowa – ul. Gabriela Narutowicza – ul. Nadbystrzycka – linia kolejowa Warszawa-Lublin

W skład **rejonu V** nie wchodzi:

al. Kraśnicka, Al. Raclawickie, ul. Lipowa, ul. Gabriela Narutowicza

Rejon VI stanowią granice:

granica miasta – al. Warszawska – al. Solidarności – al. gen. Władysława Sikorskiego – al. Kraśnicka – granica miasta

W skład **rejonu VI** nie wchodzi:

al. Solidarności, al. Warszawska od al. Solidarności do granicy miasta

Rejon VII stanowią granice:

linia kolejowa Warszawa – Lublin - Chełm – ul. Nadbystrzycka – ul. Gabriela Narutowicza – ul. Lipowa – Al. Raławickie – al. gen. Władysława Sikorskiego – al. Solidarności – ul. Lubartowska – ul. Królewska – ul. Prymasa Stefana Wyszyńskiego – ul. Zamojska – ul. Fabryczna – linia kolejowa Warszawa-Lublin-Chełm

W skład **rejonu VII** nie wchodzi:

ul. Nadbystrzycka, al. gen. Władysława Sikorskiego, al. Solidarności, ul. Lubartowska, ul. Królewska, ul. Prymasa Stefana Wyszyńskiego, ul. Zamojska, ul. Fabryczna






Rejon VIII stanowią granice:

linia kolejowa Warszawa-Lublin-Chełm – ul. Droga Męczenników Majdanka – ul. Fabryczna – ul. Zamojska – ul. Prymasa Stefana Wyszyńskiego – ul. Królewska – ul. Lubartowska – al. Solidarności – al. Tysiąclecia – linia kolejowa Warszawa – Lublin - Chełm

W skład **rejonu VIII** nie wchodzi:

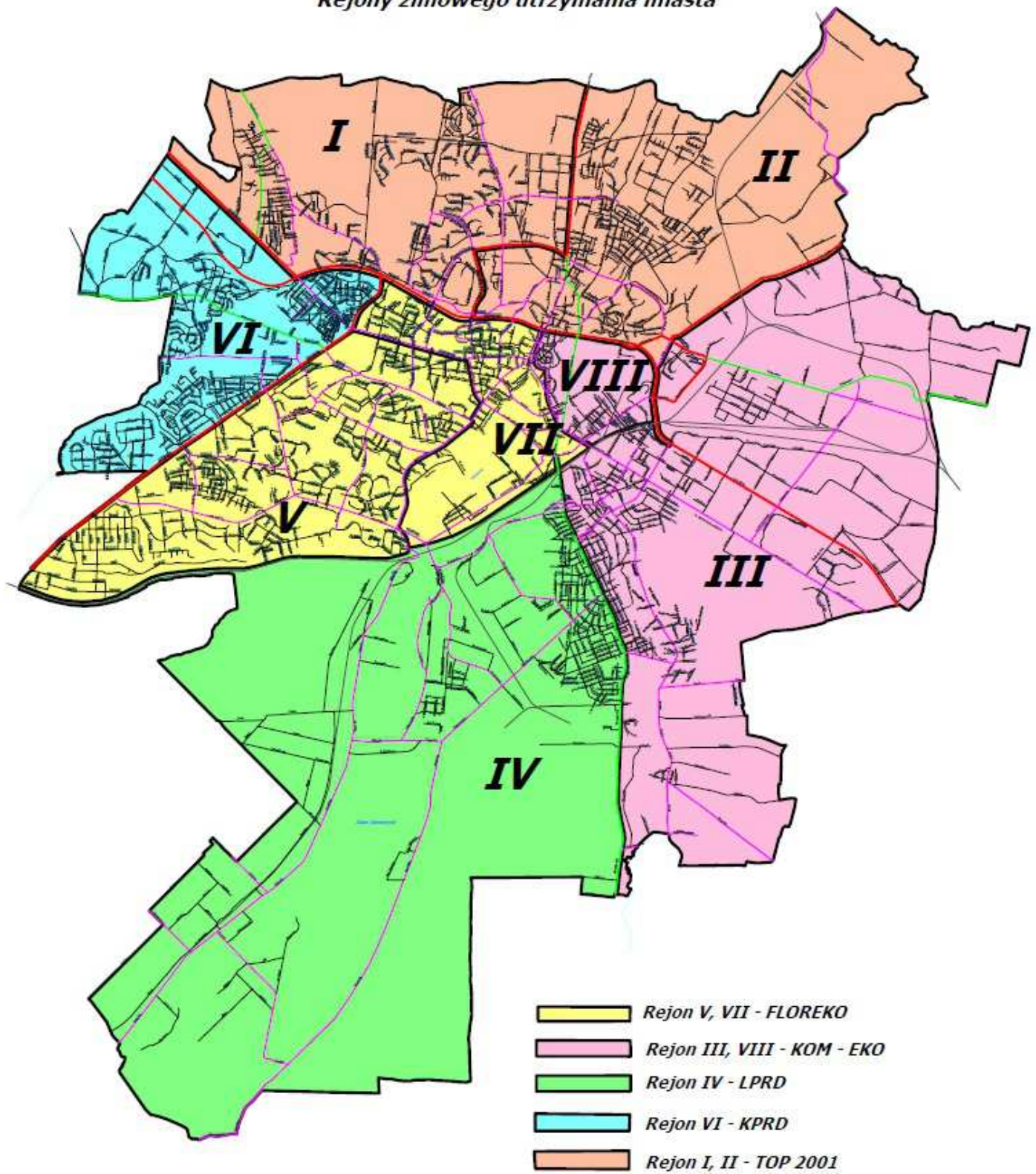
al. Tysiąclecia, al. Solidarności, ul. Droga Męczenników Majdanka

Wykonawcy zimowego utrzymania dróg w Lublinie:

	<i>Rejon V, VII - FLOREKO</i>
	<i>Rejon III, VIII - KOM - EKO</i>
	<i>Rejon IV - LPRD</i>
	<i>Rejon VI - KPRD</i>
	<i>Rejon I, II - TOP 2001</i>

Mapa podziału miasta na rejony zimowego utrzymania dróg:

miasto LUBLIN
Rejony zimowego utrzymania miasta



Opis standardów (kolejności) zimowego utrzymania

Standard	Opis standardu	Po ustaniu opadów śniegu	Od stwierdzenia zjawiska atmosferycznego przez kierującego zimowym utrzymaniem lub powzięcia przez niego uwiarygodnionych informacji o wystąpieniu powyższego
I	jezdnia i pobocze utwardzone wolne od czynników (elementów) powodowanych zjawiskami atmosferycznymi z wyjątkiem wody	dotyczy jezdni i poboczy - śnieg luźny może zalegać do 2 godz. - błoto pośniegowe może występować do 4 godz. - nie dopuszcza się występowania zasp śnieżnych i zajeżdżonej warstwy śniegu również podczas opadów i zamieci śnieżnych	- gołoledzi 2 godz. - szronu 2 godz. - szadzi 2 godz. - lodowicy 4 godz. - śliskości pośniegowej 4 godz.
II	jezdnia odśnieżona a śliskość zimowa zlikwidowana na całej szerokości łącznie z poboczymi utwardzonymi	- śnieg luźny może zalegać do 4 godz. - błoto pośniegowe może występować do 6 godz. - może występować warstwa zajeżdżonego śniegu o grubości nie utrudniającej ruchu	- gołoledzi 4 godz. - szronu 4 godz. - szadzi 4 godz. - lodowicy 5 godz. - śliskości pośniegowej 5 godz.
III	dotyczy również odcinków ulic objętych interwencyjnym zimowym utrzymaniem. Jezdnia odśnieżona na całej szerokości, a śliskość zimowa zlikwidowana na: - skrzyżowaniach z drogami twardymi i liniami kolejowymi - odcinkach o pochyleniu >5% - obiektach mostowych	- śnieg luźny może zalegać do 6 godz. - może występować warstwa zajeżdżonego śniegu o grubości utrudniającej ruch samochodów osobowych - zasp mogą występować do 6 godz.	w miejscach wymienionych w kol. 3: - gołoledzi 5 godz. - szronu 5 godz. - szadzi 5 godz. - lodowicy 5 godz. - śliskości pośniegowej 6 godz.

Do akcji zimowego utrzymania na terenie miasta Lublin przygotowany jest następujący sprzęt:


solarki opłuzone duże - **38 szt.**

solarki małe - **18 szt.**

ładowarki - **12 szt.**

równiarki lub pługi wirnikowe - **5 szt.**

samochód do wywozu śniegu - **10 szt.**



Magazyn soli drogowej



Brygady ręczne

Chodniki, place, schody i kładki dla pieszych odśnieżane są przez brygady ręczne. W stałym zimowym utrzymaniu znajduje się **421 km** ulic oraz **394 000 m²** chodników, placów, schodów i kładek dla pieszych. Pozostałe utrzymywane są w tzw. **trybie interwencyjnym, tj. na zgłoszenie.**

Wykaz ulic, które objęte są stałym zimowym utrzymaniem i są odśnieżane w przedstawionej kolejności

Zapraszamy do zapoznania się z wykazami miejsc, które objęte są stałym zimowym utrzymaniem i będą odśnieżane w przedstawionej kolejności. Pozostałe ulice, chodniki, place, schody i kładki dla pieszych będą odśnieżane w miarę potrzeb, tj.: **po zgłoszeniu mieszkańców (czyli w tzw. trybie interwencyjnym).** Równocześnie wyjaśniamy, że odśnieżanie interwencyjne będzie następowało po wcześniejszym udrożnieniu ulic i terenów ręcznego odśnieżania objętych stałym utrzymaniem.

W związku z powyższym, w przypadku wystąpienia obfitych opadów śniegu, zgłoszenia dotyczące odśnieżania prosimy kierować bezpośrednio do:

Zarząd Dróg i Mostów w Lublinie
telefon dyżurny w godzinach: 6:00 – 21.00
tel: (81) 466 57 89
w pozostałych godzinach
Straż Miejska Miasta Lublin
tel. całodobowy: 986



Równocześnie informujemy, że interwencje dotyczące odśnieżania miejsc parkingowych w Strefie Płatnego Parkowania należy zgłaszać bezpośrednio do biura SPP pod numer telefonu: 81 536 25 33.

Wykaz ulic objętych zimowym utrzymaniem wg kolejności odśnieżania

I kolejność

1. 1 Maja
2. 3 Maja
3. Abramowicka
4. Akademicka
5. Andersa Władysława aleja
6. Armii Krajowej
7. Bajkowskiego Wacława
8. Balladyny
9. Bernardyńska
10. Biernackiego Mieczysława
11. Bohaterów Monte Cassino
12. Botaniczna
13. Braci Wieniawskich
14. Chemiczna
15. Chmielna
16. Choiny
17. Chopina Fryderyka
18. Cienista
19. Curie - Skłodowskiej Marii
20. Czechowska
21. Daszyńskiego Ignacego
22. Dekutowskiego Hieronima
23. Diamentowa
24. Długa
25. Długosza Jana aleja
26. Do Dysa
27. Dobrzańskiego Bohdana
28. Dolna 3 Maja
29. Dolna Panny Marii
30. Doświadczalna
31. Droga Męczenników Majdanka
32. Dworcowa
33. Ducha Bolesława gen.
34. Dywizjonu 303
35. Dzieci Zamojszczyzny
36. Elsnera Józefa
37. Ewangelicka
38. Fabryczna
39. Fijałkowskiego Włodzimierza Prof.
40. Filaretów
41. Franczaka Józefa „Lalka”
42. Gazowa
43. Gen. Zajączka
44. Gliniana
45. Gębali Antoniego Prof.
46. Głęboka
47. Głowackiego Bartosza
48. Głuska

Wykaz ulic objętych zimowym utrzymaniem według kolejności odśnieżania

I kolejność

49. Gospodarcza
50. Grabskiego Władysława
51. Grafa Emanuela
52. Graniczna
53. Granitowa
54. Grenadierów
55. Grygowej Antoniny
56. Hempla Jana
57. Hutnicza
58. I Armii Wojska Polskiego
59. Inżynierska
60. Jaczewskiego Kazimierza
61. Jana Pawła II
62. Janowska
63. Jasna
64. Jasińskiego
65. Jutrzenki
66. Kalinowszczyzna
67. Kapucyńska
68. Karskiego Jana
69. Kasztanowa
70. Kazimierza Wielkiego
71. Kiepury Jana
72. Kleeberga Franciszka
73. Kołłątaja Hugona
74. Kompozytorów Polskich
75. Koncertowa
76. Koryznowej Marii
77. Kosmowskiej Ireny
78. Kowalska
79. Krakowskie Przedmieście
80. Krańcowa
81. Kraśnicka aleja
82. Krężnicka
83. Krochmalna
84. Królewska
85. Kruczkowskiego Leona
86. Kunickiego Władysława
87. Legionowa
88. Leszczyńskiego Stanisława
89. Lipowa
90. Lotnicza
91. Lubartowska
92. Lubelskiego Lipca 80'
93. Lubomelska
94. Lwowska
95. Łęczyńska
96. Łopacińskiego Hieronima
97. Mełgiewska

Wykaz ulic objętych zimowym utrzymaniem według kolejności odśnieżania

I kolejność

98. Metalurgiczna
99. Mickiewicza Adama
100. Młyńska
101. Morwowa
102. Mościckiego Ignacego
103. Muzyczna
104. Nadbystrzycka
105. Nadstawna
106. Nałęczowska
107. Nałkowskich
108. Narutowicza Gabriela
109. Niecała
110. Niepodległości
111. Nowy Plac Targowy
112. Nowy Świat
113. Obrońców Pokoju
114. Obywatelska
115. Ofiar Katynia
116. Ogrodowa
117. Okopowa
118. Orkana Władysława
119. Osmolicka
120. Pagi Lesława
121. Pancerniaków
122. Pawia
123. Peowiaków
124. Piaskowa
125. Piłsudskiego Józefa aleja
126. Plac Bychawski
127. Plac Dworcowy
128. Plac Litewski
129. Plac Wolności
130. Pliszczyńska
131. Poczтовая
132. Podchorążych
133. Podwale
134. Podzamcze
135. Pogodna
136. Poligonowa
137. Poniatowskiego Józefa
138. Ponikwoda
139. Popiełuszki Jerzego księdza
140. Północna
141. Prusa Bolesława
142. Puławska
143. Raabego Henryka
144. Raławickie Aleje
145. Radziszewskiego Idziego
146. Radziwiłłowska

Wykaz ulic objętych zimowym utrzymaniem według kolejności odśnieżania

I kolejność

147. Rataja Macieja
148. Romera Eugeniusza
149. Roztocze
150. Ruska
151. Sądowa
152. Sieroca
153. Sikorskiego Władysława gen.
154. Sławinkowska
155. Smoluchowskiego Mariana
156. Smorawińskiego Mieczysława aleja
157. Solidarności aleja
158. Sowińskiego Józefa
159. Spadochroniarzy
160. Spokojna
161. Spółdzielczości Pracy
162. Stadionowa
163. Staszica Stanisława
164. Szczerbowskiemu Adama
165. Szeligowskiego Tadeusza
166. Szpinalskiego Stanisława
167. Świętoduska
168. Targowa
169. Tumidajskiego Kazimierza
170. Turystyczna
171. Tysiąclecia
172. Unicka
173. Unii Lubelskiej
174. Uniwersytecka
175. Walecznych
176. Warszawska aleja
177. Węglarza Stanisława
178. Wieniawska
179. Wileńska
180. Willowa
181. Witosa Wincentego aleja
182. Wodopojna
183. Wojciechowska
184. Wojtasa Edwarda
185. Wolska
186. Wrotkowska
187. Wygodna
188. Wszyńskiego Stefana Prymasa
189. Wyzwolenia
190. Zamojska
191. Zana Tomasza
192. Zbożowa
193. Zelwerowicza Aleksandra
194. Zemborzycka

Wykaz ulic objętych zimowym utrzymaniem według kolejności odśnieżania

I kolejność

195. Zielona
196. Zorzy
197. Związkowa
198. Zwycięska
199. Zygmuntowskie aleje
200. Żeglarska
201. Żmigród

II kolejność

1. Agatowa
2. Agronomiczna
3. Ametystowa
4. Bazylianówka
5. Bronowicka
6. Budowlana
7. Bursaki
8. Bursztynowa
9. Ceramiczna
10. Chodźki Witolda
11. Cukrownicza
12. Czapskiego Józefa
13. Czeremchowa
14. Dożynkowa
15. Dunikowskiego Ksawerego
16. Elektryczna
17. Energetyków
18. Frezerów
19. Garbarska
20. Główna
21. Gnieźnieńska
22. Grażyny
23. Grochowskiego Alojzego
24. Harcerska
25. Harnasie
26. Hipoteczna
27. Jagiellońska
28. Jagiełły Władysława
29. Jarzębinowa
30. Judyma
31. Kasprowicza Jana
32. Konopnicka
33. Konstantynów
34. Konstruktorów
35. Kosmonautów
36. Krasińskiego Ignacego
37. Krępiecka
38. Króla Rogera

Wykaz ulic objętych zimowym utrzymaniem według kolejności odśnieżania

II kolejność

39. Królowej Jadwigi
40. Krótka
41. Lawinowa
42. Lipińskiego Karola
43. Lucyny Herc
44. Magnoliowa
45. Mickiewicza Adama
46. Młodej Polski
47. Moritza Waclawa
48. Ochotnicza
49. Olszewskiego Karola
50. Orla
51. Orzeszkowej Elizy
52. Paderewskiego Ignacego Jana
53. Paganiniego Niccolo
54. Pana Tadeusza
55. Parysa
56. Pasieczna
57. Pielęgniarek
58. Plewińskiego Erazma
59. Podwale 3a
60. Powstańców Śląskich
61. Porzeczkowa
62. Prawiednicka
63. Probstwo
64. Projektowa
65. Przyjaźni
66. Pszczela
67. Radzyńska
68. Rapackiego Mariana
69. Raszyńska
70. Resorowa
71. Rogera Waclawa
72. Romanowskiego Mieczysława
73. Rusałka
74. Rymwida
75. Sierpińskiego Seweryna
76. Składowa
77. Strażacka
78. Strzelecka
79. Sulisławicka
80. Sztajna Józefa
81. Szafirowa
82. Tetmajera – Przerwy Kazimierza
83. Tęczowa
84. Tokarska
85. Ułanów
86. Vetterów
87. Wallenroda Konrada
88. Weteranów

Wykaz ulic objętych zimowym utrzymaniem według kolejności odśnieżania

II kolejność

89. Wiejska
90. Wilcza
91. Wojenna
92. Wrońska
93. Wylotowa
94. Wyścigowa
95. Wyżynna
96. Zdrowa
97. Żywnego Wojciecha

III kolejność

1. Aleja Róż
2. Araszkievicza
3. Arnsztajnowej Franciszki
4. Bandtkich
5. Bartnicza
6. Bażantowa
7. Beatrycze
8. Beskidzka
9. Biernata z Lublina
10. Bieszczadzka
11. Biłgorajska
12. Biskupie
13. Blacharska
14. Blachnickiego Franciszka księdza
15. Bławatkowa
16. Borelowskiego Marcina
17. Botaniczna
18. Braci Krausse
19. Broniewskiego Władysława
20. Brzeskiej Magdaleny
21. Cedrowa
22. Chabrowa
23. Ciepielewskiego Jana
24. Cyda
25. Cyrulicza
26. Czarnieckiego Stefana
27. Czeska
28. Czwartaków
29. Czwartek
30. Dojazdowa
31. Drewniana
32. Dudzińskiego Juliusza
33. Dwernickiego Józefa
34. Dygasińskiego Adolfa
35. Dziesiąta
36. Dziubińskiej Heleny
37. Farbiarska

Wykaz ulic objętych zimowym utrzymaniem według kolejności odśnieżania

III kolejność

38. Fiołkowa
39. Firlejowska
40. Fredry Aleksandra
41. Furmańska
42. Gajowa
43. Gałczyńskiego Konstantego – Ildefonsa
44. Gęsia
45. Gierymskiego Aleksandra
46. Godebskiego Cypriana
47. Gojawiczyńskiej Poli
48. Goplan
49. Gorczańska
50. Gościnna
51. Grabowskiego Franciszka
52. Grottgera Artura
53. Guliwera
54. Handlowa
55. Heloizy
56. Herbowa
57. Hessa Wilhelma
58. Hiacyntowa
59. Iglatowskiego Jana
60. Irysowa
61. Iwaszkiewicza Jarosława
62. Izerska
63. Jabłoniowa
64. Jana Sawy
65. Jarmarczna
66. Jaspisowa
67. Jastrzębia
68. Jaśminowa
69. Jaworskiego Kazimierza Andrzeja
70. Jemiółowa
71. Jodłowa
72. Julii
73. Junoszy Klemensa
74. Jurajska
75. Karkonoska
76. Karpacka
77. Kasztelańska
78. Konarskiego Stanisława
79. Kopernika Mikołaja
80. Korczaka Janusza
81. Koryznowej
82. Kossaka Juliusza
83. Krajewskiego Rafała
84. Kraszewskiego Józefa Ignacego
85. Kruka Michała
86. Kryniczna
87. Księżycowa

Wykaz ulic objętych zimowym utrzymaniem według kolejności odśnieżania

III kolejność

88. Kuronia Jacka
89. Kurantowa
90. Kwiatowa
91. Kwiatów Polnych
92. Kwiecińskiego Jerzego
93. Laury
94. Lawendowa
95. Lazurowa
96. Legendy
97. Lelka-Sowy Stefana
98. Leśmiana Bolesława
99. Leśna
100. Lędzian
101. Liliowa
102. Lipniak
103. Lisa Jana
104. Łabędzia
105. Łowicka
106. Łukasińskiego Waleriana
107. Mackiewicza Józefa
108. Makowa
109. Małopolska
110. Matki Teresy z Kalkuty
111. Mgielna
112. Michałowskiego Piotra
113. Miernicza
114. Mieszka I
115. Miła
116. Miodowa
117. Mireckiego Franciszka
118. Misjonarska
119. Mochnackiego Maurycego
120. Modrzejewskiej Heleny
121. Modrzewiowa
122. Moniuszki Stanisława
123. Morcinka Gustawa
124. Motylowa
125. Nataszy
126. Narzędziowa
127. Nowomiejska
128. Ofelii
129. Olchowa
130. Olszynowa
131. Orlanda
132. Orłowskiego Aleksandra
133. Pana Balcera
134. Partyzantów
135. Paśnikowskiego Baltazara
136. Pawia
137. Pawłowa Iwana

Wykaz ulic objętych zimowym utrzymaniem według kolejności odśnieżania

III kolejność

138. Pienińska
139. Piękna
140. Platanowa
141. Plater Emilii
142. Pocka Jana
143. Początkowa
144. Podchorążych
145. Podhalańska
146. Poloniusza
147. Porazińskiej Janiny
148. Powstania Styczniowego
149. Przemysłowa
150. Przybylskiego Jacka
151. Puchacza
152. Pułaskiego Kazimierza
153. Radości
154. Reja Mikołaja
155. Relaksowa
156. Rogińskiego Wacława
157. Romantyczna
158. Rozmarynowa
159. Rudnicka
160. Rzemieślnicza
161. Sachsów H. M.
162. Samsonowicza Jana
163. Sądecka
164. Sempołowskiej Stefanii
165. Sieciecha Wojciecha
166. Siemiradzkiego Henryka
167. Sienkiewicza Henryka
168. Sieroszewskiego Wacława
169. Skalista
170. Skautów
171. Skibińska
172. Skowronkowa
173. Skrzatów
174. Skrzypcowa
175. Sławin
176. Słonecznikowa
177. Słowackiego Juliusza
178. Słowicza
179. Słowikowskiego Michała księdza
180. Snopkowska
181. Sobótki
182. Solarza Ignacego
183. Sowiec
184. Spacerowa
185. Staffa Leopolda
186. Startowa
187. Struga Andrzeja
188. Strumykowa

Wykaz ulic objętych zimowym utrzymaniem według kolejności odśnieżania

III kolejność

189. Sudecka
190. Szelburg – Zarembiny Ewy
191. Szerokie
192. Szkolna
193. Szmaragdowa
194. Szwejka
195. Śliwińskiego Józefa
196. Ślusarska
197. Śmiałego Bolesława
198. Śniadeckiego Jana
199. Świerkowa
200. Świętochowskiego Aleksandra
201. Świętokrzyska
202. Tatiany
203. Topolowa
204. Towarowa
205. Traugutta Romualda
206. Tristana
207. Trzeźniowska
208. Tulipanowa
209. Urmowskiego Leona
210. Uroczą
211. Urzędowska
212. Wądolna
213. Wertera
214. Wesoła
215. Wielkopolska
216. Wiercieńskiego Henryka
217. Willowa – serwisówki
218. Wokulskiego
219. Wójtowicza Michała
220. Wspólna
221. Wysockiego Piotra
222. Wyspiańskiego Stanisława
223. Zabłockiego Franciszka
224. Zadębie
225. Zakładowa
226. Zamenhofs Ludwika
227. Zapolskiej Gabrieli
228. Zgodna
229. Ziółkowskiego Wiktora
230. Żelazna
231. Żeromskiego Stefana
232. Żywiecka

Wykaz ulic stałego ręcznego zimowego utrzymania

1. 1 Maja
 - chodnik od ul. Lubelskiego Lipca '80 do Al. Zygmuntowskich
2. 3 Maja
 - chodnik od ul. Krakowskie Przedmieście do ul. Radziwiłłowskiej
 - przejścia dla pieszych w obrębie skrzyżowania z ul. Cichą
 - przejścia dla pieszych przez ul. Radziwiłłowską
 - przejścia dla pieszych w obrębie skrzyżowania z ul. I Armii Wojska Polskiego
3. I Armii Wojska Polskiego
 - zatoka parkingowa na wysokości Kościoła Ewangelicko - Augsburskiego
4. Abramowicka
 - chodnik na wysokości szpitala
5. Andersa Władysława aleja
 - chodniki wraz ze ścieżką rowerową (obie strony wraz z przejściami dla pieszych)
 - kładka dla pieszych ze schodami
 - ciąg pieszy wraz ze ścieżką rowerową przez stary most do ul. Turystycznej
6. Archidiakońska
7. Armii Krajowej
 - kładka dla pieszych wraz z przyległymi schodami
 - przejście podziemne wraz z przyległymi schodami
 - przejścia dla pieszych przy skrzyżowaniu z ul. Jutrzenki
 - przejścia dla pieszych w obrębie skrzyżowania z ul. Bohaterów Monte Cassino
8. Bajkowskiego Wacława
 - chodnik wzdłuż ogrodzenia Ratusza
 - przejście dla pieszych
9. Bernardyńska
 - chodnik od browaru do ul. Zamojskiej
 - od ul. Plac Wolności do Deptaka
10. Biała
 - jezdnia wraz z chodnikiem
11. Biernackiego Mieczysława
 - chodnik wzdłuż skweru od ul. Lubartowskiej do ul. Sierociej
 - Biernackiego / Lubartowska / Ruska – przejścia dla pieszych w obrębie całego skrzyżowania
12. Bohaterów Monte Cassino
 - chodnik od ul. Armii Krajowej do ul. Tomasza Zana (obie strony wraz z przejściami dla pieszych)
 - kładka dla pieszych wraz z przyległymi schodami
13. Brama Krakowska wraz z placem przed Bramą Krakowską do przejścia dla pieszych przez ul. Królewską
14. Bramowa
15. Bronowicka
 - chodnik wzdłuż parku
16. Bursztynowa
 - ciąg pieszy pomiędzy ul. Ametystową a ul. Szafirową
 - chodnik do pętli autobusowej (os. Widok)
17. Chemiczna
 - chodnik od ronda przy markecie OBI wraz z przejściami dla pieszych przez al. Wincentego Witosa do ul. Krańcowej (obie strony)
18. Chodźki Witolda
 - chodnik przy pętli trolejbusowej

Wykaz ulic stałego ręcznego zimowego utrzymania

- 19. Choiny**
 - chodnik od ul. Szwajcarskiej do ul. Józefa Elsnera (po stronie szkoły)
 - chodnik od pętli przy ul. Paderewskiego do granic miasta (strona lewa)
- 20. Czechowska**
 - parking przy skrzyżowaniu z ul. Lubomelską
- 21. De Tramecourta Jerzego**
 - jezdnia wraz z chodnikiem po stronie skarpy
- 22. Diamentowa**
 - przejścia dla pieszych w obrębie skrzyżowania z ul. Wrotkowską
 - przejścia dla pieszych w obrębie skrzyżowania z ul. Eugeniusza Romera
 - przejście dla pieszych na wysokości ul. Medalionów
- 23. Długosza**
 - chodnik przy Ogrodzie Saskim
- 24. Dolna 3 Maja**
 - schody do ul. Chmielnej
 - schody do ul. Niecałej
- 25. Dolna Panny Marii**
 - chodnik wzdłuż parkingu
- 26. Dominikańska**
- 27. Dożynkowa**
 - chodnik
- 28. Droga Męczenników Majdanka**
 - chodniki wraz ze ścieżką rowerową od ul. Łęczyńskiej do pętli trolejbusowej (obie strony wraz z przejściami dla pieszych)
 - schody oraz zjazd na skarpie za wiaduktem prowadzące do ul. Długiej
- 29. Ducha Bolesława Gen.**
 - chodnik od ul. Północnej do przystanku MPK wraz z przejściem dla pieszych
 - chodnik od al. Solidarności do pierwszego przejścia dla pieszych (strona lewa)
 - chodnik od drogi serwisowej do ul. Willowej strona lewa (przy terenie zielonym)
- 30. Dunikowskiego**
 - chodnik na odcinku od ul. Mickiewicza do ul. Kruczkowskiego (prawa strona)
- 31. Elsnera Józefa**
 - chodnik od ul. Choiny do ul. Symfonicznej (po stronie szkoły)
- 32. Fabryczna / Droga Męczenników Majdanka / Łęczyńska / Wolska**
 - przejścia dla pieszych w obrębie całego skrzyżowania
- 33. Fabryczna**
 - chodnik od ronda na Klinie do ul. Kościelnej (prawa strona), wraz z chodnikami na moście
 - chodnik wzdłuż parku
- 34. Filaretów**
 - chodnik wraz ze ścieżką rowerową (obie strony wraz z przejściami dla pieszych)
 - kładka dla pieszych wraz z przyległymi schodami na wysokości Alei Marzeń
 - schody do Alei Marzeń
 - kładka dla pieszych wraz z przyległymi schodami i zjazdami na wysokości ul. Leszka Czarnego
- 35. Głęboka**
 - schody do Osiedla Piastowskiego
 - schody do ul. Pana Tadeusza (3 szt.)
 - chodnik od ul. Gabriela Narutowicza do ul. Filaretów (obie strony wraz z przejściami dla pieszych)
 - chodnik wraz ze ścieżką rowerową od ul. Wileńskiej do ul. Filaretów (prawa strona)
- 36. Głęboka / Filaretów**
 - przejścia dla pieszych w obrębie całego skrzyżowania

Wykaz ulic stałego ręcznego zimowego utrzymania

37. Głęboka / Narutowicza / Nadbystrzycka / Muzyczna
 - przejścia dla pieszych w obrębie całego skrzyżowania
38. Głęboka / Pagi / Wileńska
 - przejścia dla pieszych w obrębie całego skrzyżowania
39. Gospodarcza
 - chodnik od ul. Hutniczej do ul. Mełgiewskiej (prawa strona wraz z przejściami dla pieszych)
 - schody prowadzące do ul. Motorowej
 - schody prowadzące do ul. Montażowej
 - chodnik od ul. Kresowej do ul. Mełgiewskiej (lewa strona wraz z przejściami dla pieszych)
40. Grenadierów
 - chodnik od ul. Droga Męczenników Majdanka (prawa strona)
41. Grodzka
42. Gruella Teodora
43. Hempla Jana / Peowiaków
 - chodnik wokół terenu zielonego
44. Hutnicza
 - przejścia podziemne (x2) wraz wypustami
45. Jaczewskiego
 - przejście dla pieszych na skrzyżowaniu ul. Prusa z ul. Jaczewskiego
46. Jagiellońska
 - schody do ul. gen. Józefa Zajączka
47. Jana Pawła II
 - schody do ul. Perłowej
 - schody do przystanku MPK do ul. Szmaragdowej
 - chodnik wraz ze ścieżką rowerową od ul. Filaretów do ul. Nadbystrzyckiej (prawa strona)
 - przejście dla pieszych na wysokości marketu LIDL
 - przejście podziemne wraz z przyległymi schodami przy kościele Św. Rodziny
 - przejście podziemne wraz z przyległymi schodami przy markecie Biedronka
 - schody do ul. Szczytowej
 - przejście dla pieszych przy ul. Watykańskiej
 - przejścia dla pieszych przy ul. Granitowej
 - Jana Pawła II / Roztocze / Jantarowa - przejścia dla pieszych w obrębie całego skrzyżowania
 - Jana Pawła II / Armii Krajowej - przejścia dla pieszych w obrębie całego skrzyżowania
 - Jana Pawła II / Nadbystrzycka / Krochmalna - przejścia dla pieszych w obrębie całego skrzyżowania
48. Jezuicka
49. Junoszy
 - schody do ul. Ćwiklińskiej
50. Kalinowszczyzna
 - Chodnik od Al. Gen. Wł. Andersa do ul. Towarowej (lewa strona)
 - Chodniki wzdłuż skarp miejskich (obie strony)
 - Chodnik wzdłuż Cmentarza Żydowskiego
51. Karskiego Jana
 - chodnik (obie strony)
52. Kompozytorów Polskich al.
 - schody od ul. Niccolo Paganiniego 9 do al. Kompozytorów Polskich
 - schody od ul. Niccolo Paganiniego 11 do al. Kompozytorów Polskich
 - chodnik od al. Solidarności do al. Mieczysława Smorawińskiego (obie strony wraz z przejściami dla pieszych)
 - chodnik od al. Mieczysława Smorawińskiego do ul. Koncertowej (obie strony wraz z przejściami dla pieszych)
 - przejścia dla pieszych w obrębie skrzyżowania z ul. Koncertową

Wykaz ulic stałego ręcznego zimowego utrzymania

- skrzyżowanie Kompozytorów Polskich al. / al. Solidarności / Lubomelska / Północna-przejścia dla pieszych przez al. Solidarności i ul. Północną (strona wschodnia i zachodnia)
- 53. Koncertowa**
 - przejście dla pieszych na skrzyżowaniu z al. Kompozytorów Polskich
- 54. Kosmowskiej Ireny**
 - przejścia dla pieszych w obrębie skrzyżowania Kosmowskiej / Kurantowej
- 55. Koryznowej Marii**
 - chodnik wraz ze ścieżką rowerową od al. Andersa do ul. Niepodległości (prawa strona wraz z przejściami dla pieszych)
- 56. Kozia**
- 57. Krakowskie Przedmieście**
 - parkingi po obu stronach ulicy
 - deptak ul. Krakowskie Przedmieście – teren pomiędzy latarniami łącznie z wlotami do ulic bocznych (Wróblewskiego, Staszica, Świętoduska)
 - parking przy ul. Kapucyńskiej
 - chodnik od ul. Plac Litewski do ul. 3 Maja (prawa strona)
 - przejścia dla pieszych w obrębie skrzyżowania z ul. 3 Maja, ul. Hugona Kołłątaja, ul. Fryderyka Chopina, ul. Ewangelicką i ul. Wieniawską
- 58. Krańcowa**
 - chodnik wraz ze ścieżką rowerową od ul. Droga Męczenników Majdanka do al. Witosa (obie strony wraz z przejściami dla pieszych)
 - chodniki od ul. Droga Męczenników Majdanka do ul. Długiej (prawa strona wraz z przejściami dla pieszych)
- 59. Kraśnicka Aleja**
 - przejście dla pieszych w obrębie skrzyżowania z ul. Raszyńską
 - przejścia dla pieszych w obrębie skrzyżowania z ul. Jana Pawła II
 - chodnik od Ronda Honorowych Krwiodawców do ul. Roztocze (obie strony wraz z przejściami dla pieszych)
- 60. Krochmalna**
 - chodnik wzdłuż skweru miejskiego
 - przejście dla pieszych na wysokości ul. Krochmalnej 22
 - przejścia dla pieszych w obrębie skrzyżowania z ul. Diamentową
- 61. Królewska**
 - chodnik przy Katedrze od ul. Podwale do Placu Katedralnego
 - 3 przejścia dla pieszych
- 62. Kruczkowskiego**
 - chodnik na odcinku od ul. Dunikowskiego wzdłuż nieruchomości Szpitala Kolejowego
- 63. Ku Farze**
- 64. Kunickiego Władysława**
 - chodnik od ul. Adama Mickiewicza do ul. Zemborzyckiej (strona prawa)
 - przejście dla pieszych w obrębie skrzyżowania z ul. Pochyłą, ul. Nowy Świat, ul. Piaskową, ul. Pawią, ul. Chłodną, ul. Dywizjonu 303, ul. Wyścigową, ul. Mickiewicza, ul. Zemborzycką
 - przejścia dla pieszych w obrębie skrzyżowania ul. Kunickiego / Wolska / Plac Bychawski / 1 Maja
- 65. Leszczyńskiego Stanisława**
 - parking przy stadionie KS Lublinianka
- 66. Lipowa**
 - chodnik wzdłuż cmentarza i skweru przy cmentarzu
 - przejścia dla pieszych w obrębie skrzyżowania z ul. M.C. Skłodowskiej i Okopową
 - przejścia dla pieszych w obrębie skrzyżowania z ul. Ofiar Katynia
- 67. Lotnicza**
 - chodnik od ul. Droga Męczenników Majdanka do ul. Topolowej (lewa strona)

Wykaz ulic stałego ręcznego zimowego utrzymania

- 68. Lubartowska**
- chodnik od ul. Bajkowskiego do ul. Świętoduskiej przy strefie płatnego parkowania
- 4 przejścia dla pieszych
- przejścia dla pieszych w obrębie skrzyżowania Lubartowska / Unicka / Obywatelska / Spółdzielczości Pracy
- 69. Lubelskiego Lipca 80'**
- chodnik wraz ze ścieżką rowerową (obie strony)
- 70. Lubomelska**
- przejście dla pieszych na skrzyżowaniu z ul. Czechowską
- chodnik od ul. Czechowskiej do al. Solidarności (obie strony)
- przejście dla pieszych przy skrzyżowaniu z al. Solidarności od przejścia dla pieszych przez al. Solidarności strona wschodnia do strony zachodniej
- 71. Lwowska**
- chodnik (obie strony wraz z przejściami dla pieszych)
- Schody (4x) od ul. Lwowskiej do ul. Krzemienieckiej wraz z tunelem pod ul. Lwowską
- 72. Łęczyńska**
- chodnik od kładki do ul. Firlejowskiej
- schody od przystanku MPK do ul. Przyjaźni
- 73. Magnoliowa**
- chodnik wzdłuż szkoły
- przejścia dla pieszych w obrębie skrzyżowania z ul. Bazylianówka
- 74. Mełgiewska**
- chodnik wraz ze ścieżką rowerową od ul. Emanuela Grafa do skrzyżowania z drogą serwisową przy markecie CASTORAMA (obie strony wraz z przejściami dla pieszych)
- schody i zjazdy od ul. Montażowej do przystanku
- 75. Metalurgiczna**
- przejścia dla pieszych w obrębie skrzyżowania z ul. Grygowej
- 76. Morwowa**
- chodnik od ul. Wojciechowskiej do ul. Nałęczowskiej (lewa strona)
- 77. Nadbystrzycka**
- chodnik wraz ze ścieżką rowerową od ul. Tomasza Zana do ul. Krochmalnej (prawa strona wraz z przejściami dla pieszych)
- przejście dla pieszych przy skrzyżowaniu z ul. Tomasza Zana
- przejście dla pieszych przy ul. Zachodniej
- chodnik wraz ze ścieżką rowerową od ul. Krochmalnej do ul. Tomasza Zana (prawa strona wraz z przejściami dla pieszych)
- 78. Nałęczowska**
- chodnik od ul. Morwowej do ul. Przyjacielskiej (lewa strona)
- chodnik od ul. Przyjacielskiej do ul. Gnieźnieńskiej wraz z przejściami dla pieszych w obrębie skrzyżowania z ul. Gnieźnieńską (lewa strona)
- chodnik od al. Kraśnickiej do Wojewódzkiego Ośrodka Medycyny Pracy
- 79. Nałkowskich**
- chodnik po stronie ul. Biskupa Mariana Fulmana
- chodnik od ul. Wapowskiego do ul. Romera (strona prawa)
- 80. Narutowicza Gabriela**
- teren przy pomniku Kochanowskiego
- przejście dla pieszych na skrzyżowaniu z al. Józefa Piłsudskiego i ul. Lipową
- przejścia dla pieszych w obrębie skrzyżowania z ul. Ignacego Mościckiego i ul. Okopową
- przejścia dla pieszych w obrębie skrzyżowania z ul. Kapucyńską
- 81. Noworybna**
- wjazd na Stare Miasto
- 82. Ofiar Katynia**
- chodnik od ul. Lipowej (lewa strona) bezpośrednio przy jezdni

Wykaz ulic stałego ręcznego zimowego utrzymania

- 83. Okopowa**
- parking - zatoka przy budynku DOKP
- przejścia dla pieszych w obrębie skrzyżowania z ul. Fryderyka Chopina, ul. Jana Hempla
- 84. Olejna**
- 85. Orkana Władysława**
- kładka dla pieszych wraz z przyległymi schodami
- schody do parkingu do przy ul. Biedronki
- przejścia podziemne wraz z przyległymi schodami
- przejścia dla pieszych w obrębie skrzyżowania z ul. Poznańską
- przejścia dla pieszych w obrębie skrzyżowania z ul. Zwycięską
- 86. Pagi Lesława**
- chodnik wraz ze schodami od ul. Głębokiej do końca garaży (obie strony)
- 87. Peowiaków**
- parking przy LDK-u
- 88. Piłsudskiego Józefa al.**
- chodnik od ul. Dolna Panny Marii do mostu (lewa strona), chodniki na moście (obie strony)
- przejścia dla pieszych w obrębie skrzyżowania z ul. Dolna Panny Marii
- chodnik od Al. Zygmuntowskich do ul. Młyńskiej (prawa strona)
- przejścia dla pieszych w obrębie skrzyżowania z Al. Zygmuntowskimi
- przejścia dla pieszych w obrębie skrzyżowania z ul. Lubelskiego Lipca '80, ul. Młyńską
- 89. Plac Bychawski**
- parking od strony ul. Lubelskiego Lipca 80'
- 90. Plac Dworcowy**
- plac przed PKP – jezdnia, parkingi
- 91. Plac Litewski**
- parking przy Hotelu EUROPA
- 92. Plac Wolności**
- przejście dla pieszych w obrębie skrzyżowania z ul. Wróblewskiego
- 93. Plac Zamkowy**
- 94. Podwale**
- chodnik do siedziby Straży Miejskiej Miasta Lublin
- 95. Podzamcze**
- schody do ul. Czwartek
- chodnik od ul. Ruskiej do ul. Unickiej
- przejścia dla pieszych w obrębie skrzyżowania Podzamcze/Lwowska/Ruska
- 96. Poniatowskiego Józefa**
- chodnik od ul. Popiełuszki do wiaduktu Poniatowskiego (obie strony)
- 97. Popiełuszki Jerzego księdza**
- chodnik od ul. Bartosza Głowackiego do al. Sikorskiego (obie strony)
- przejścia dla pieszych w obrębie skrzyżowania z ul. Poniatowskiego
- przejścia dla pieszych w obrębie skrzyżowania z ul. Głowackiego
- 98. Północna**
- chodnik od ul. Kompozytorów Polskich do ul. Lipińskiego (wraz z przejściami dla pieszych strona prawa)
- chodnik od ul. Lipińskiego do ul. Gen. Ducha wraz z przejściami dla pieszych strona lewa)
- 99. Prusa Bolesława**
- przejścia dla pieszych w obrębie skrzyżowania Prusa / Jaczewskiego / Północna / Biernackiego
- 100. Przechodnia**
- 101. Raclawickie Aleje**
- chodnik przy Ogrodzie Saskim
- chodnik od ul. Grottgera do wjazdu do hotelu Merkury
- chodnik od ul. Długosza do al. Sikorskiego (prawa strona wraz z przejściami dla pieszych)

Wykaz ulic stałego ręcznego zimowego utrzymania

- chodnik od ul. Łopacińskiego do al. Kraśnickiej (lewa strona wraz z przejściami dla pieszych
- przejścia dla pieszych w obrębie skrzyżowania z ul. Hieronima Łopacińskiego
- przejścia dla pieszych w obrębie skrzyżowania z ul. Lipową
- 102. Romera Eugeniusza**
 - chodnik od ul. Diamentowej do pętli autobusowej (strona lewa)
 - przejście dla pieszych na wysokości ul. Nałkowskich 78
 - przejście dla pieszych na wysokości ul. Medalionów
- 103. Ruska**
 - chodnik od ul. Podzamcze do ul. Cerkiewnej (lewa strona) Chodnik od ul. Podzamcze do ul. Cerkiewnej (lewa strona)
 - chodnik od ul. Podzamcze do ul. Szkolnej (prawa strona)
- 104. Rybna**
- 105. Rynek**
- 106. Sikorskiego Władysława gen. aleja**
 - kładka dla pieszych wraz z przyległymi schodami
 - chodnik obie strony wraz z przejściami dla pieszych
- 107. Sławin**
 - schody do ul. Wądołnej
- 108. Smorawińskiego Mieczysława aleja**
 - chodnik wraz ze ścieżką rowerową od al. Kompozytorów Polskich do al. Spółdzielczości Pracy (obie strony wraz z przejściami dla pieszych)
 - chodnik wraz ze ścieżką rowerową od al. Kompozytorów Polskich do Wiaduktu Poniatowskiego (obie strony wraz z przejściami dla pieszych)
 - kładka dla pieszych pomiędzy ul. Lipińskiego a ul. Kiepury wraz ze schodami
 - kładki dla pieszych wraz ze schodami oraz zjazdami przez łącznice węzła drogowego Poniatowskiego po północnej stronie al. Solidarności
 - chodniki na wiadukcie nad al. Smorawińskiego pomiędzy ul. Lipińskiego a ul. Kiepury oraz schody do al. Smorawińskiego
 - chodnik (obie strony) na wiadukcie Poniatowskiego
- 109. Snopkowska**
 - schody do ul. Józefa Poniatowskiego
- 110. Solidarności aleja**
 - przejście dla pieszych przez al. gen. Władysława Sikorskiego
 - przejście dla pieszych przez al. Sikorskiego od ul. Północnej do ul. Puławskiej
 - Solidarności / Wodopojna – przejścia dla pieszych w obrębie skrzyżowania
 - Solidarności / Prusa / Dolna 3 Maja – przejścia dla pieszych w obrębie skrzyżowania
 - chodnik od ul. Lubomelskiej do ul. Wodopojnej (prawa strona)
- 111. Sowińskiego Józefa**
 - chodnik od ul. Weteranów do ul. Głębokiej (obie strony wraz z przejściami dla pieszych)
- 112. Spokojna**
 - chodnik po stronie skarpy
- 113. Spółdzielczości Pracy**
 - chodnik wraz ze ścieżką rowerową od al. Mieczysława Smorawińskiego do granic miasta (lewa strona) i od al. Mieczysława Smorawińskiego do ul. Dożynkowej (prawa strona)
 - przejścia dla pieszych przy al. gen. Władysława Andersa
 - chodnik na wysokości pomnika przy skrzyżowaniu Sp. Pracy / Obywatelska
- 114. Stare Miasto**
- 115. Szambelańska**
- 116. Szeligowskiego Tadeusza**
 - przejścia dla pieszych w obrębie skrzyżowania Szeligowskiego / Elsnera / Związkowa
 - chodnik wraz ze ścieżką rowerową (obie strony wraz z przejściami dla pieszych)
 - chodnik od ul. Północnej do ul. Smorawińskiego (obie strony)

Wykaz ulic stałego ręcznego zimowego utrzymania

- 117. Szkolna**
- chodnik od ul. Czwartek do ul. Ks. Słowikowskiego (lewa strona)
- Ulica wraz chodnikami na odcinku od ul. Ks. Słowikowskiego do ul. Ruskiej (wraz ze schodkami)
- 118. Turystyczna**
- przejścia dla pieszych w obrębie skrzyżowania z ul. Jana Kasprowicza
- przejścia dla pieszych przy Leclerku
- 119. Tumidajskiego Kazimierza**
- chodnik wzdłuż murku wraz ze schodami do al. Andersa (2x)
- 120. Tysiąclecia Aleje**
- przejście dla pieszych przy al. Unii Lubelskiej
- kładka (schody i rampy) na ciągu Łęczyńska - Hutnicza
- chodnik od. Placu Zamkowego do al. Unii Lubelskiej oraz droga dojazdowa do Zamku
- przejście dla pieszych przy ul. Lubartowskiej
- chodnik od ul. Lwowskiej do ul. Lubartowskiej (prawa strona)
- przejście dla pieszych przy Placu Zamkowym
- Tysiąclecia / Lwowska / Unii Lubelskiej - przejścia dla pieszych w obrębie skrzyżowania (po stronie wschodniej i zachodniej)
- Tysiąclecia / Lubartowska / Solidarności – przejścia dla pieszych w obrębie skrzyżowania (po stronie północnej i wschodniej)
- 121. Unii Lubelskiej aleja**
- chodnik obie strony wraz z przejściami dla pieszych
- 122. Wallenroda Konrada**
- chodnik od Domu Kultury do ZUS
- 123. Warszawska aleja**
- chodnik od ronda im. Honorowych Krwiodawców do al. Solidarności – obie strony wraz z przejściami dla pieszych
- chodnik od ul. Agronomicznej do przejścia dla pieszych przy Szkole Podstawowej nr 14 (wraz z przejściami dla pieszych)
- chodnik od ul. Zbożowej do przejścia dla pieszych przy Szkole Podstawowej nr 14 (wraz z przejściami dla pieszych)
- przejścia dla pieszych przez ul. Zbożową i ul. Agronomiczną
- przejście dla pieszych przy ul. Głównej
- 124. Widok Osiedle**
- chodnik łączący ul. Szafirową z ul. Bursztynową
- 125. Wileńska**
- przejścia dla pieszych w obrębie skrzyżowania z ul. Bohaterów Monte Cassino, ul. Tomasza Zana, ul. Głębokiej i ul. Lesława Pagi
- 126. Willowa**
- chodnik od ul. Poligonowej do ul. Relaksowej (wraz z przejściami dla pieszych prawa strona)
- chodnik od ul. Bogdanówka do ul. Sławinkowskiej (wraz z przejściami dla pieszych prawa strona)
- chodnik od ul. Gen. Ducha do pierwszego przejścia dla pieszych przez ul. Willową (lewa strona)
- chodnik od ul. Relaksowej do ul. Sławinkowskiej (wraz z przejściami dla pieszych strona lewa)
- Willowa / Sławinkowska / Gajowa – przejścia dla pieszych w obrębie całego skrzyżowania
- 127. Witosa Wincentego aleja**
- chodnik od ul. Łęczyńskiej do ul. Krańcowej (strona prawa)
- 128. Wojciechowska**
- chodnik od al. Kraśnickiej do Zespołu Szkół Elektronicznych (lewa strona)
- chodnik od al. Kraśnickiej do ul. Morwowej (prawa strona)

Wykaz ulic stałego ręcznego zimowego utrzymania

- 129. Wolska**
- chodnik na moście (obie strony)
 - chodnik od ul. Fabrycznej do nieruchomości PGE (strona prawa)
 - chodnik wraz ze ścieżką rowerową od ul. Droga Męczenników Majdanka do mostu (strona lewa)
- 130. Wyszyńskiego Stefana Prymasa**
- chodnik od ul. Królewskiej do końca barierki (z wyłączeniem chodnika przy sklepie EXODUS) – obie strony
- 131. Zamkowa**
- ul. Zamkowa wraz z chodnikami
 - schody z ul. Zamkowej do Placu Zamkowego (przy budynku Grodzka 36a)
- 132. Zamojska**
- chodnik od ul. Rusalka do Mostu im. Lutosławskiego na rzece Bystrzycy
 - Stary Most na rzece Bystrzycy
- 133. Zamojska / Bernardyńska**
- przejścia dla pieszych w obrębie skrzyżowania
- 134. Zamojska / Farbiarska / Misjonarska**
- chodnik wzdłuż skweru
- 135. Zamojska / Unii Lubelskiej**
- przejście dla pieszych w obrębie skrzyżowania
- 136. Zana Tomasza**
- chodniki od ul. Nadbystrzyckiej do al. Kraśnickiej
 - przejście podziemne i schody
 - przejście dla pieszych przy skrzyżowaniu z ul. Wileńską i ul. Bohaterów Monte Cassino
 - chodnik od al. Kraśnickiej do ul. Nadbystrzyckiej (obie strony wraz z przejściami dla pieszych)
- 137. Zaulek Hartwigów**
- 138. Zemborzycka**
- przejścia dla pieszych w obrębie skrzyżowania z ul. Kruczkowskiego
 - przejścia dla pieszych w obrębie skrzyżowania z ul. Budowlaną
 - przejścia dla pieszych w obrębie skrzyżowania z ul. Diamentową
- 139. Żłota**
- 140. Zwycięska**
- schody na skarpie przy skrzyżowaniu z ul. Władysława Orkana
- 141. Zygmuntowskie Aleje**
- chodnik od Mostu im. Lutosławskiego do wjazdu do pawilonu sportowego Motoru