Ul. Powstania Styczniowego - odc. a1

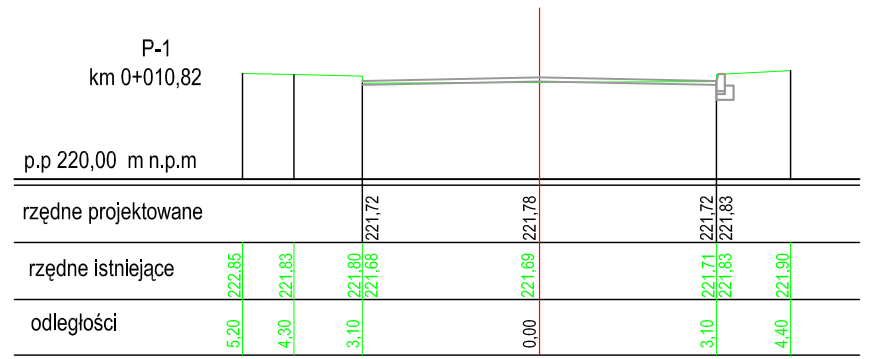
P-1
km 0+010,82
p.p 220,00 m n.p.m
rzędne projektowane
221,72 221,78 221,72 221,83
rzędne istniejące
222,85 221,83 221,80 221,68 221,69 221,71 221,83 221,90
odległości
5,20 4,30 3,10 0,00 3,10 4,40

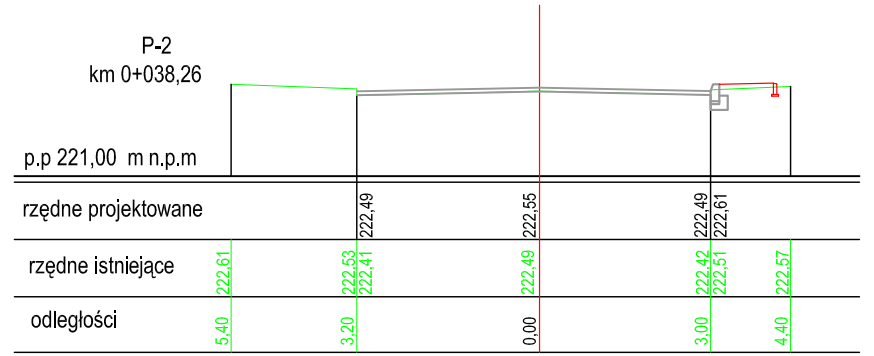
P-2
km 0+038,26
p.p 221,00 m n.p.m
rzędne projektowane
222,49 222,55 222,49 222,61
rzędne istniejące
222,61 222,53 222,41 222,49 222,42 222,51 222,57
odległości
5,40 3,20 0,00 3,00 4,40

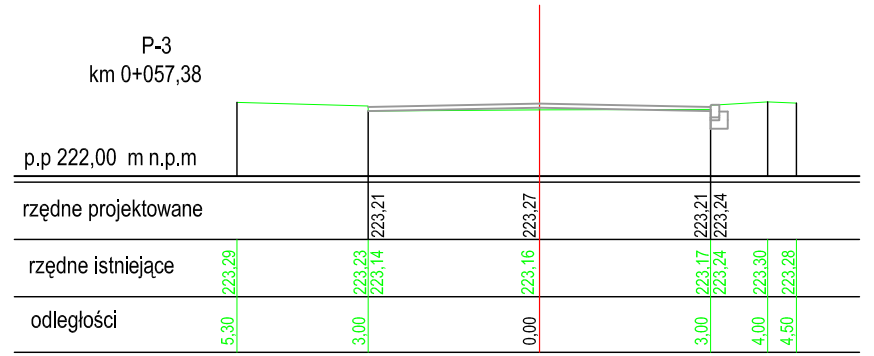
P-3
km 0+057,38
p.p 222,00 m n.p.m
rzędne projektowane
223,21 223,27 223,21 223,24
rzędne istniejące
223,29 223,23 223,14 223,16 223,17 223,24 223,30 223,28
odległości
5,30 3,00 0,00 3,00 4,00 4,50

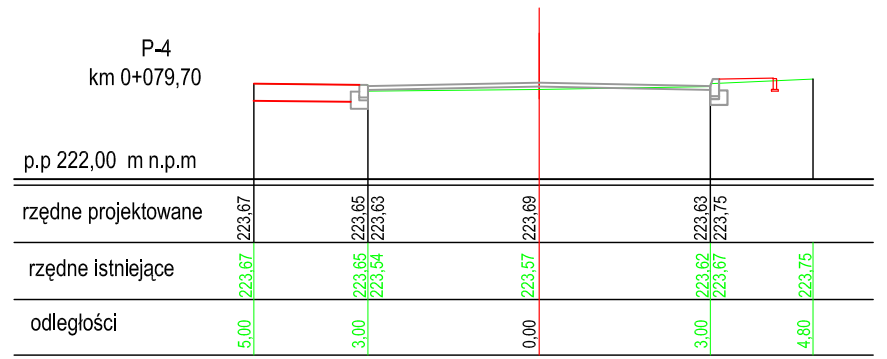
P-4
km 0+079,70
p.p 222,00 m n.p.m
rzędne projektowane
223,67 223,65 223,63 223,69 223,63 223,75
rzędne istniejące
223,67 223,65 223,54 223,57 223,62 223,67 223,75
odległości
5,00 3,00 0,00 3,00 4,80

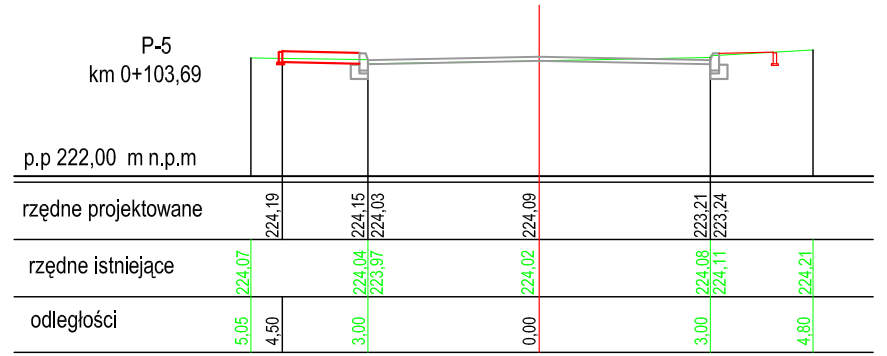
P-5
km 0+103,69
p.p 222,00 m n.p.m
rzędne projektowane
224,19 224,15 224,03 224,09 223,21 223,24
rzędne istniejące
224,07 224,04 223,97 224,02 224,08 224,11 224,21
odległości
5,05 4,50 3,00 0,00 3,00 4,80

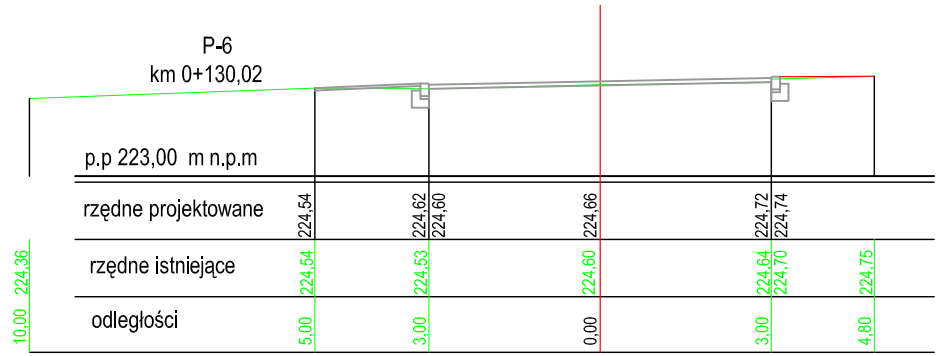
P-6
km 0+130,02
p.p 223,00 m n.p.m
rzędne projektowane
224,54 224,62 224,60 224,66 224,72 224,74
rzędne istniejące
224,36 224,54 224,53 224,60 224,64 224,70 224,75
odległości
10,00 5,00 3,00 0,00 3,00 4,80

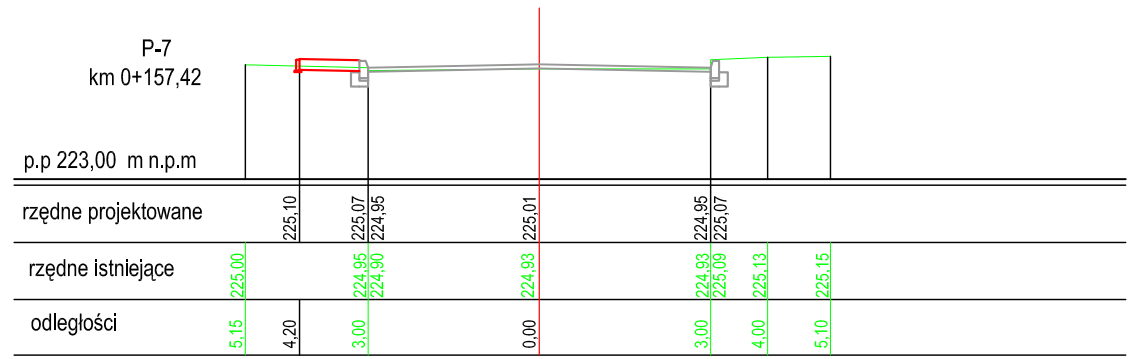
P-7
km 0+157,42
p.p 223,00 m n.p.m
rzędne projektowane
225,10 225,07 224,95 225,01 224,95 225,07
rzędne istniejące
225,00 224,95 224,90 224,93 224,93 225,09 225,13 225,15
odległości
5,15 4,20 3,00 0,00 3,00 4,00 5,10

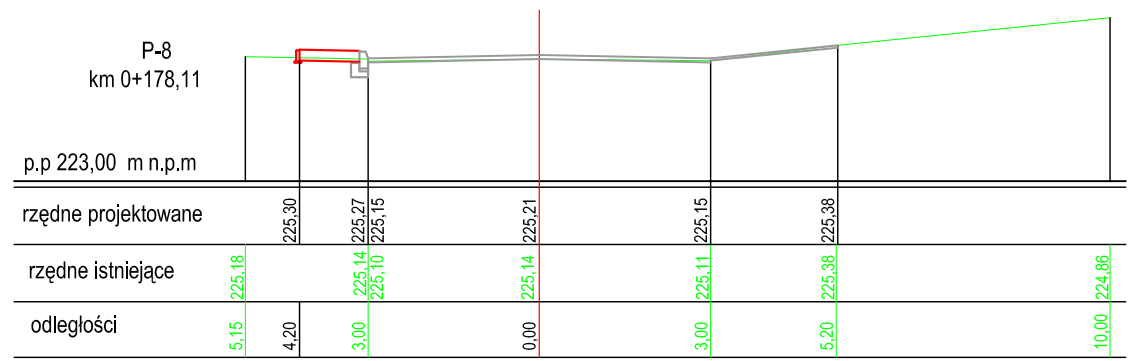
P-8
km 0+178,11
p.p 223,00 m n.p.m
rzędne projektowane
225,30 225,27 225,15 225,21 225,15 225,38
rzędne istniejące
225,18 225,14 225,10 225,14 225,11 225,38 224,86
odległości
5,15 4,20 3,00 0,00 3,00 5,20 10,00

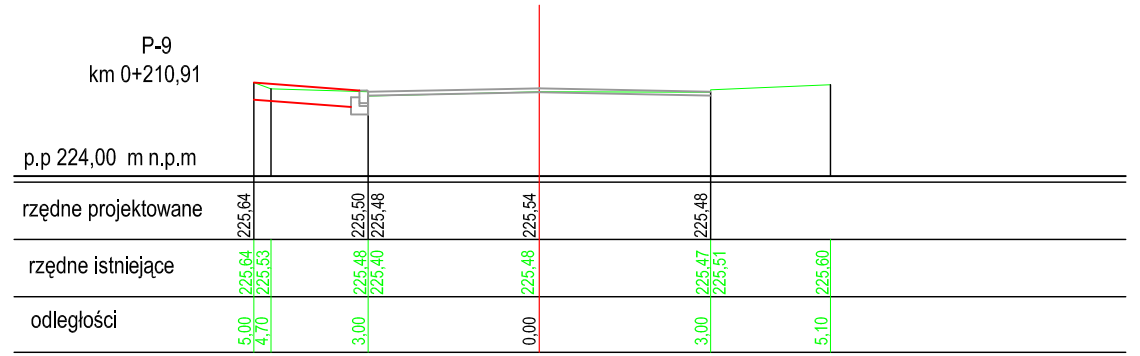
P-9
km 0+210,91
p.p 224,00 m n.p.m
rzędne projektowane
225,64 225,50 225,48 225,54 225,48
rzędne istniejące
225,64 225,53 225,48 225,40 225,48 225,47 225,51 225,60
odległości
5,00 4,70 3,00 0,00 3,00 5,10

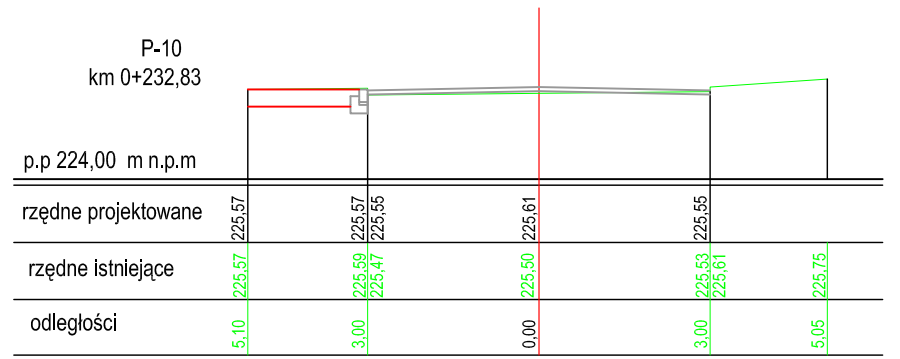
P-10
km 0+232,83
p.p 224,00 m n.p.m
rzędne projektowane
225,57 225,57 225,55 225,61 225,55
rzędne istniejące
225,57 225,59 225,47 225,50 225,53 225,61 225,75
odległości
5,10 3,00 0,00 3,00 5,05

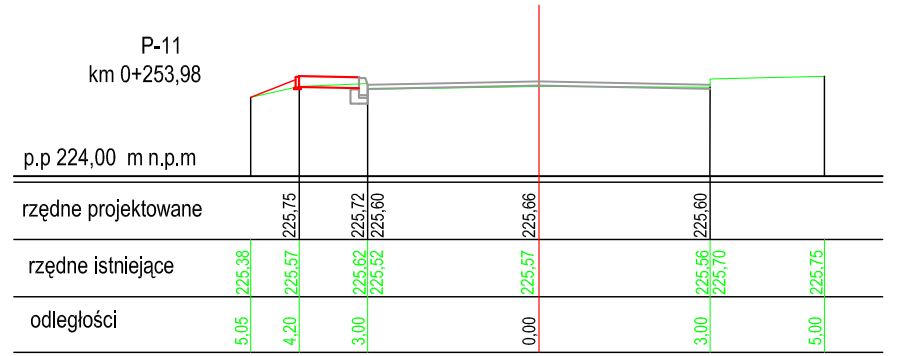
P-11
km 0+253,98
p.p 224,00 m n.p.m
rzędne projektowane
225,75 225,72 225,60 225,66 225,60
rzędne istniejące
225,38 225,57 225,62 225,52 225,57 225,56 225,70 225,75
odległości
5,05 4,20 3,00 0,00 3,00 5,00

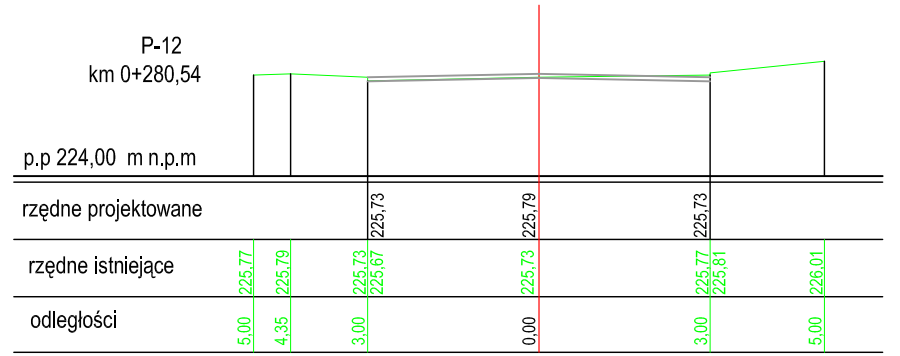
P-12
km 0+280,54
p.p 224,00 m n.p.m
rzędne projektowane
225,73 225,79 225,73
rzędne istniejące
225,77 225,79 225,73 225,67 225,73 225,77 225,81 226,01
odległości
5,00 4,35 3,00 0,00 3,00 5,00

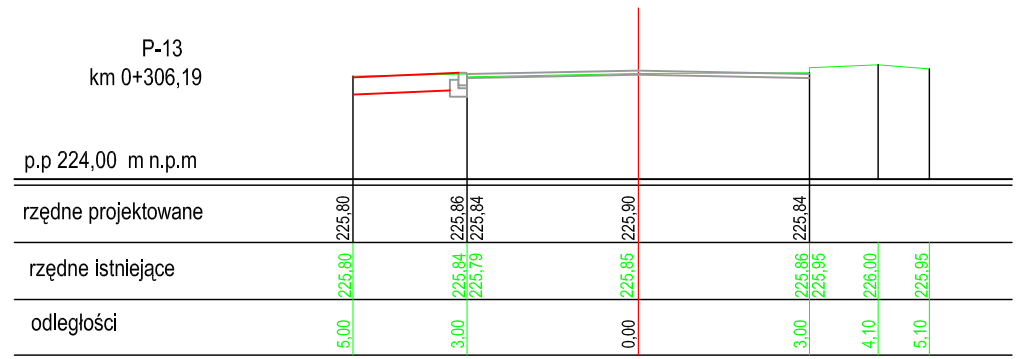
P-13
km 0+306,19
p.p 224,00 m n.p.m
rzędne projektowane
225,80 225,86 225,84 225,90 225,84
rzędne istniejące
225,80 225,84 225,79 225,85 225,86 225,95 226,00 225,95
odległości
5,00 3,00 0,00 3,00 4,10 5,10

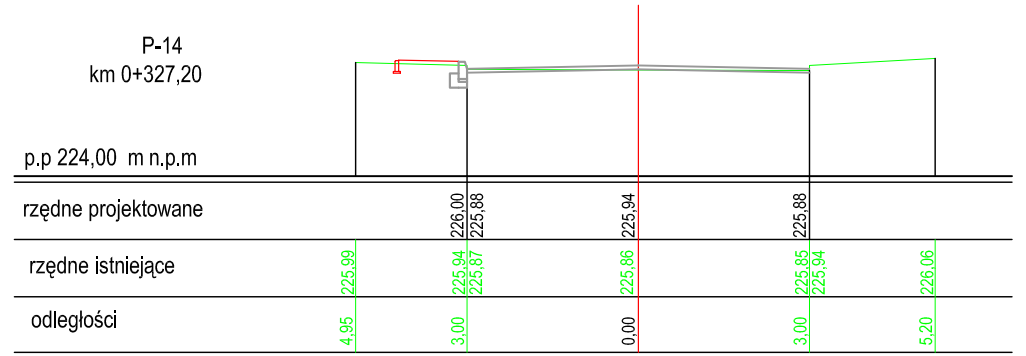
P-14
km 0+327,20
p.p 224,00 m n.p.m
rzędne projektowane
226,00 225,88 225,94 225,88
rzędne istniejące
225,99 225,94 225,87 225,86 225,85 225,94 226,06
odległości
4,95 3,00 0,00 3,00 5,20

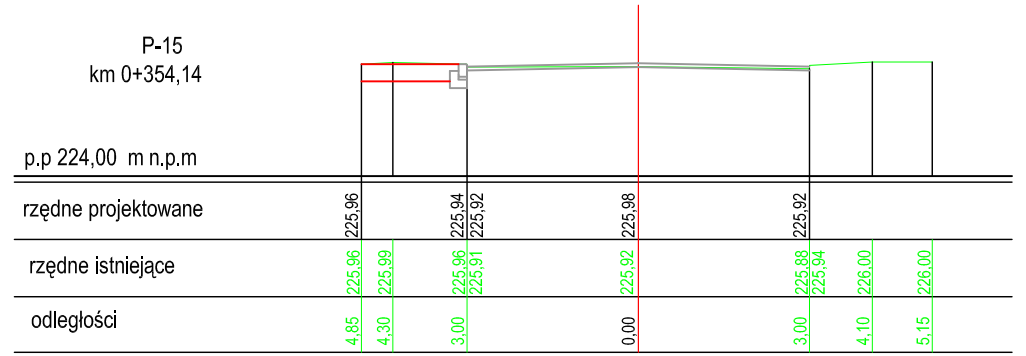
P-15
km 0+354,14
p.p 224,00 m n.p.m
rzędne projektowane
225,96 225,94 225,92 225,98 225,92
rzędne istniejące
225,96 225,99 225,96 225,91 225,92 225,88 225,94 226,00 226,00
odległości
4,85 4,30 3,00 0,00 3,00 4,10 5,15

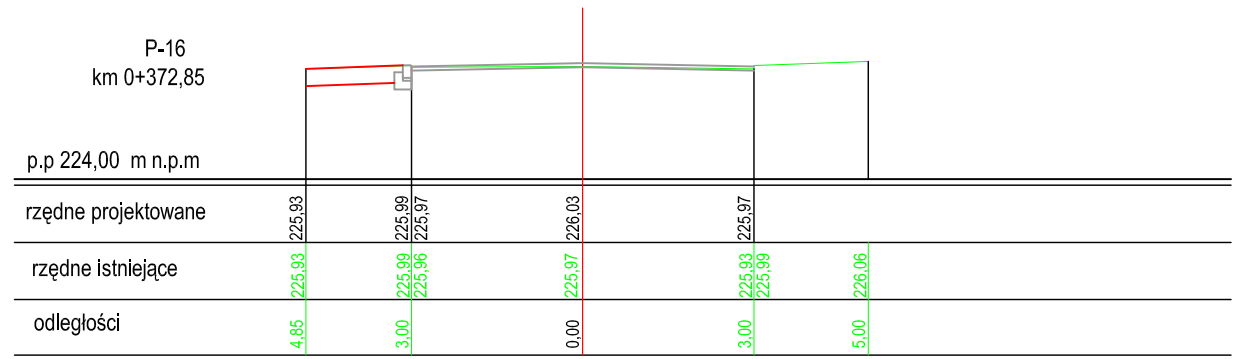
P-16
km 0+372,85
p.p 224,00 m n.p.m
rzędne projektowane
225,93 225,99 225,97 226,03 225,97
rzędne istniejące
225,93 225,99 225,96 225,97 225,93 225,99 226,06
odległości
4,85 3,00 0,00 3,00 5,00

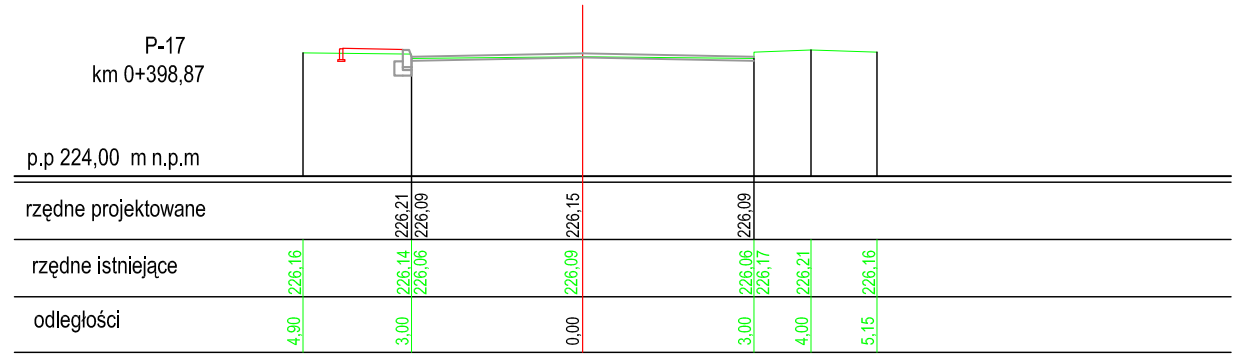
P-17
km 0+398,87
p.p 224,00 m n.p.m
rzędne projektowane
226,21 226,09 226,15 226,09
rzędne istniejące
226,16 226,14 226,06 226,09 226,06 226,17 226,21 226,16
odległości
4,90 3,00 0,00 3,00 4,00 5,15

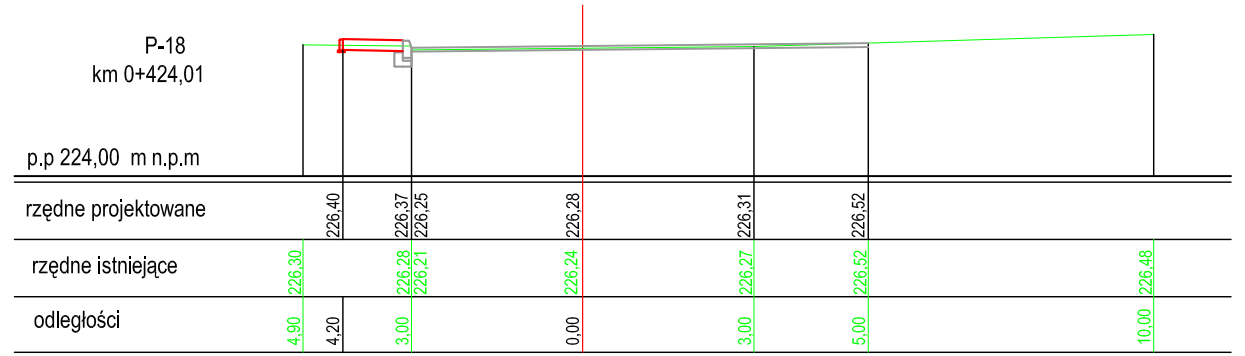
P-18
km 0+424,01
p.p 224,00 m n.p.m
rzędne projektowane
226,40 226,37 226,25 226,28 226,31 226,52
rzędne istniejące
226,30 226,28 226,21 226,24 226,27 226,52 226,48
odległości
4,90 4,20 3,00 0,00 3,00 5,00 10,00

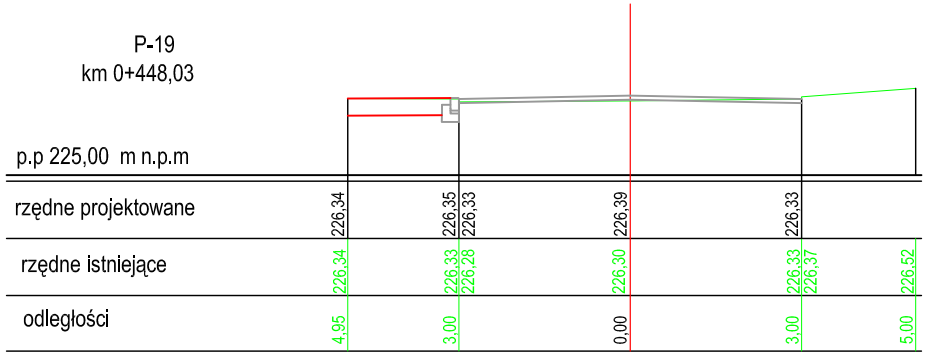
P-19
km 0+448,03
p.p 225,00 m n.p.m
rzędne projektowane
226,34
226,35
226,33
226,39
226,33
rzędne istniejące
226,34
226,33
226,28
226,30
226,33
226,37
226,52
odległości
4,95
3,00
0,00
3,00
5,00

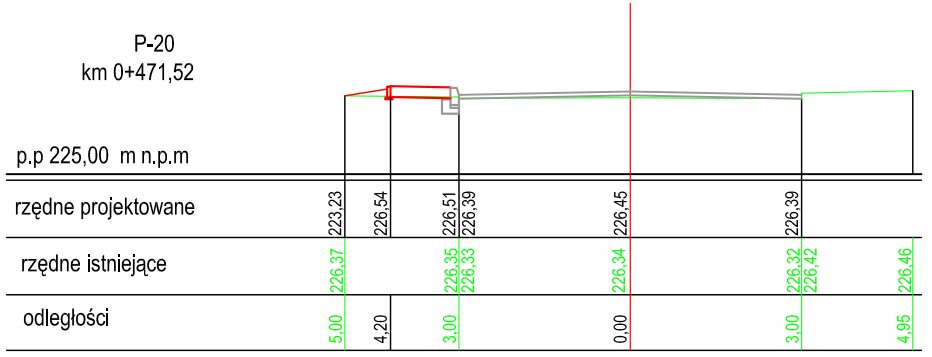
P-20
km 0+471,52
p.p 225,00 m n.p.m
rzędne projektowane
223,23
226,54
226,51
226,39
226,45
226,39
rzędne istniejące
226,37
226,35
226,33
226,34
226,32
226,42
226,46
odległości
5,00
4,20
3,00
0,00
3,00
4,95

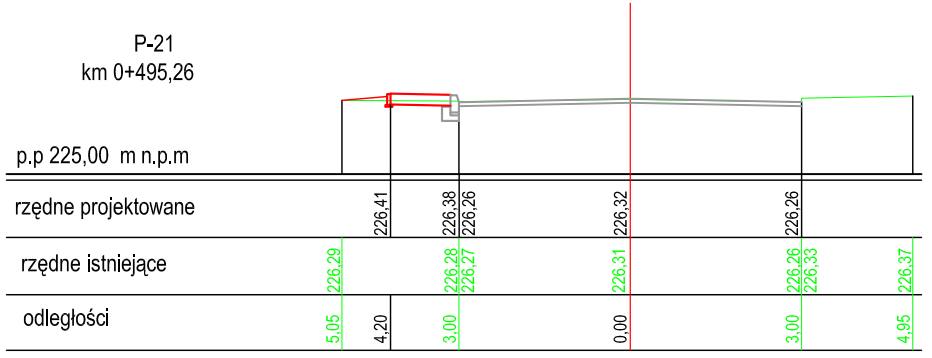
P-21
km 0+495,26
p.p 225,00 m n.p.m
rzędne projektowane
226,41
226,38
226,26
226,32
226,26
rzędne istniejące
226,29
226,28
226,27
226,31
226,26
226,33
226,37
odległości
5,05
4,20
3,00
0,00
3,00
4,95

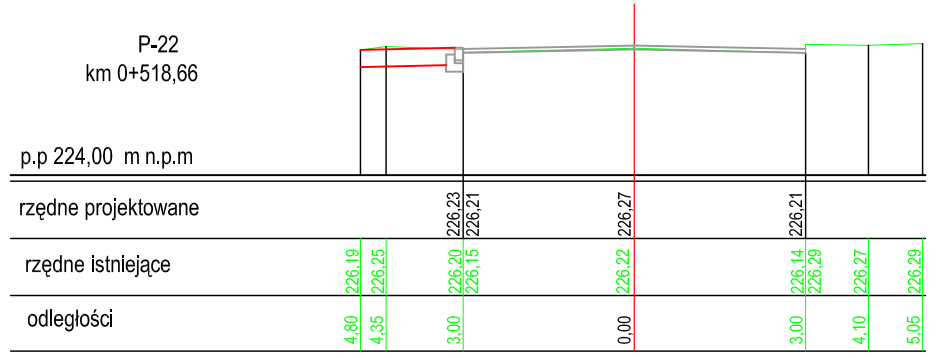
P-22
km 0+518,66
p.p 224,00 m n.p.m
rzędne projektowane
226,23
226,21
226,27
226,21
rzędne istniejące
226,19
226,25
226,20
226,15
226,22
226,14
226,29
226,27
226,29
odległości
4,80
4,35
3,00
0,00
3,00
4,10
5,05

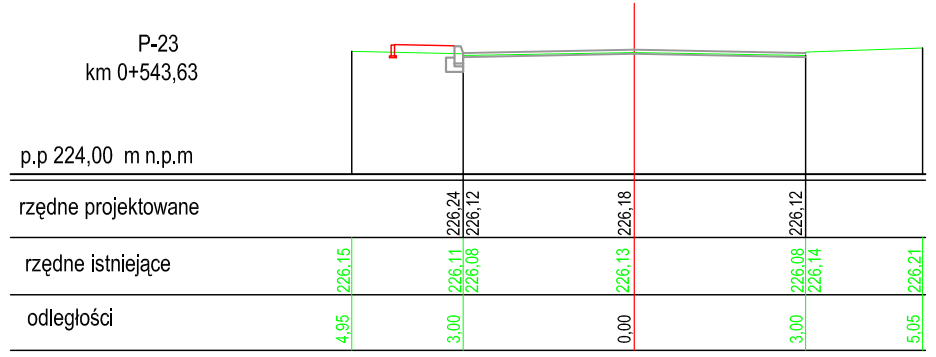
P-23
km 0+543,63
p.p 224,00 m n.p.m
rzędne projektowane
226,24
226,12
226,18
226,12
rzędne istniejące
226,15
226,11
226,08
226,13
226,08
226,14
226,21
odległości
4,95
3,00
0,00
3,00
5,05

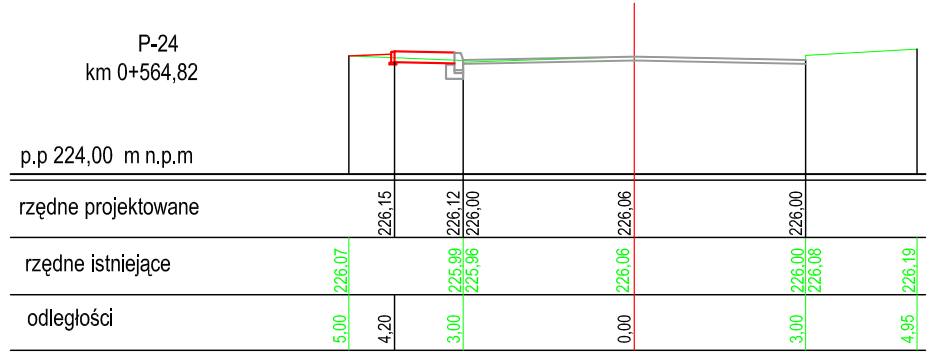
P-24
km 0+564,82
p.p 224,00 m n.p.m
rzędne projektowane
226,15
226,12
226,00
226,06
226,00
rzędne istniejące
226,07
225,99
225,96
226,06
226,00
226,08
226,19
odległości
5,00
4,20
3,00
0,00
3,00
4,95

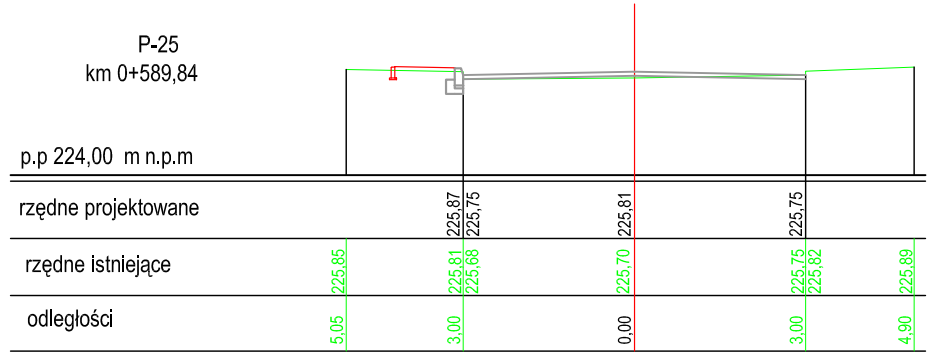
P-25
km 0+589,84
p.p 224,00 m n.p.m
rzędne projektowane
225,87
225,75
225,81
225,75
rzędne istniejące
225,85
225,81
225,68
225,70
225,75
225,82
225,89
odległości
5,05
3,00
0,00
3,00
4,90

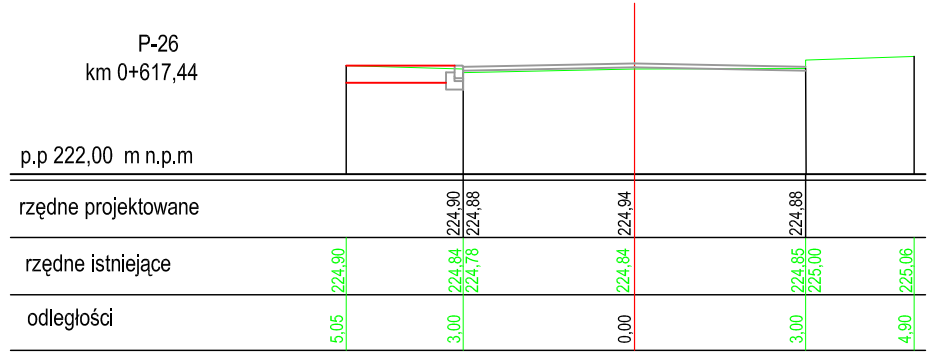
P-26
km 0+617,44
p.p 222,00 m n.p.m
rzędne projektowane
224,90
224,88
224,94
224,88
rzędne istniejące
224,90
224,84
224,78
224,84
224,85
225,00
225,06
odległości
5,05
3,00
0,00
3,00
4,90

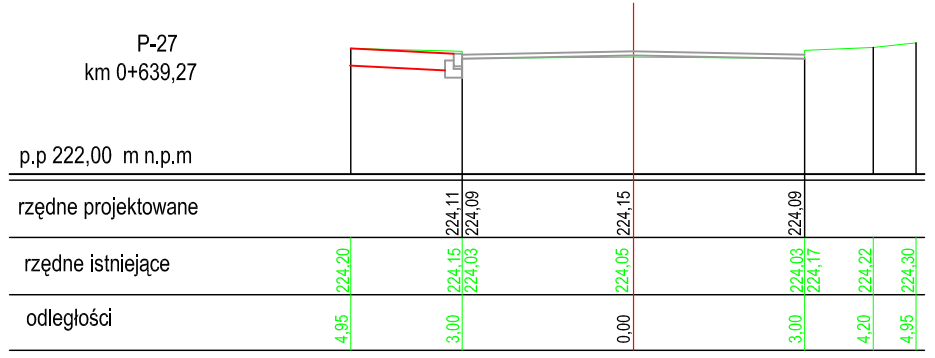
P-27
km 0+639,27
p.p 222,00 m n.p.m
rzędne projektowane
224,11
224,09
224,15
224,09
rzędne istniejące
224,20
224,15
224,03
224,05
224,03
224,17
224,22
224,30
odległości
4,95
3,00
0,00
3,00
4,20
4,95

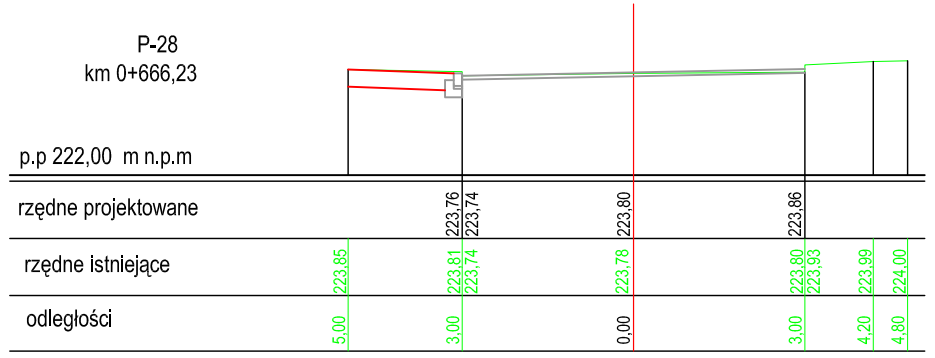
P-28
km 0+666,23
p.p 222,00 m n.p.m
rzędne projektowane
223,76
223,74
223,80
223,86
rzędne istniejące
223,85
223,81
223,74
223,78
223,80
223,93
223,99
224,00
odległości
5,00
3,00
0,00
3,00
4,20
4,80

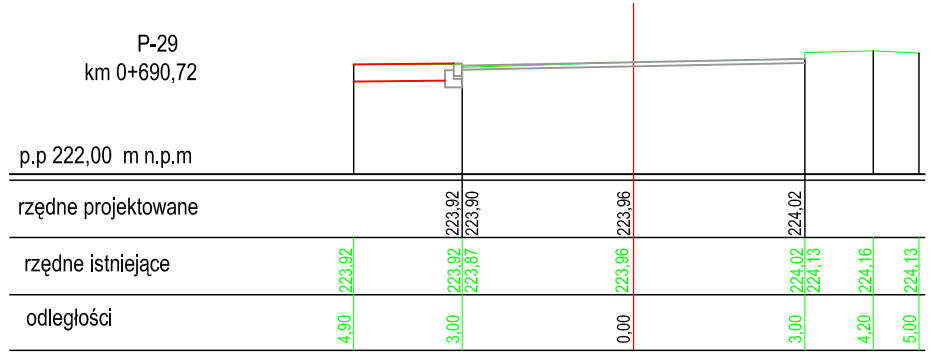
P-29
km 0+690,72
p.p 222,00 m n.p.m
rzędne projektowane
223,92
223,90
223,96
224,02
rzędne istniejące
223,92
223,92
223,87
223,96
224,02
224,13
224,16
224,13
odległości
4,90
3,00
0,00
3,00
4,20
5,00

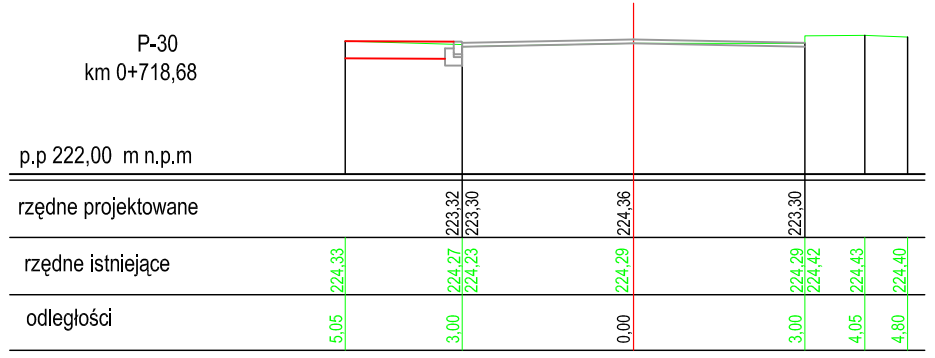
P-30
km 0+718,68
p.p 222,00 m n.p.m
rzędne projektowane
223,32
223,30
224,36
223,30
rzędne istniejące
224,33
224,27
224,23
224,29
224,29
224,42
224,43
224,40
odległości
5,05
3,00
0,00
3,00
4,05
4,80

LEGENDA:

L. p.	OZNACZENIE	ELEMENT – PRZEZNACZENIE
1	▭	Proj. nawierzchnia – Etap 1
2	🟥	Proj. nawierzchnia – Etap 2
3	🟥	Istn. nawierzchnia do przełożenia wysokościowego – Etap 2
4	🟩	Istn. teren

pawdrog PAWDROG Paweł Chaba Łuszczów Pierwszy 50 20-258 Lublin JEDNOSTKA PROJEKTOWA	Remont ul. Powstania Styczniowego i ul. Roglińskiego (dz. 22; 23; 124) obr. 25 - Rury A w Lublinie - Etap 2: remont chodników, zjazdów NAZWA I ADRES INWESTYCJI
WSZELKIE PRAWA ZASTRZEŻONE PROJEKT CHRONIONY PRAWEM AUTORSKIM	Zarząd Dróg i Mostów w Lublinie, ul. Krochmalna 13j, 20-401 Lublin INWESTOR

ETAP: PROJEKT WYKONAWCZY	BRANŻA: DROGOWA	NR RYS.: D-4.1	
TYTUŁ RYSUNKU: Przekroje poprzeczne - odcinek a1		SKALA: 1:100	DATA: 06.2016
PROJEKTANT: mgr inż. Paweł Chaba	NR UPRAWNIEŃ: LUB/0011/PWOD/13	PODPIS	