

LUBLIN

skrzyżowanie nr 031

Mełgiewska - Andersa - Al. Tysiąclecia



LUBLIN

skrzyżowanie nr 032

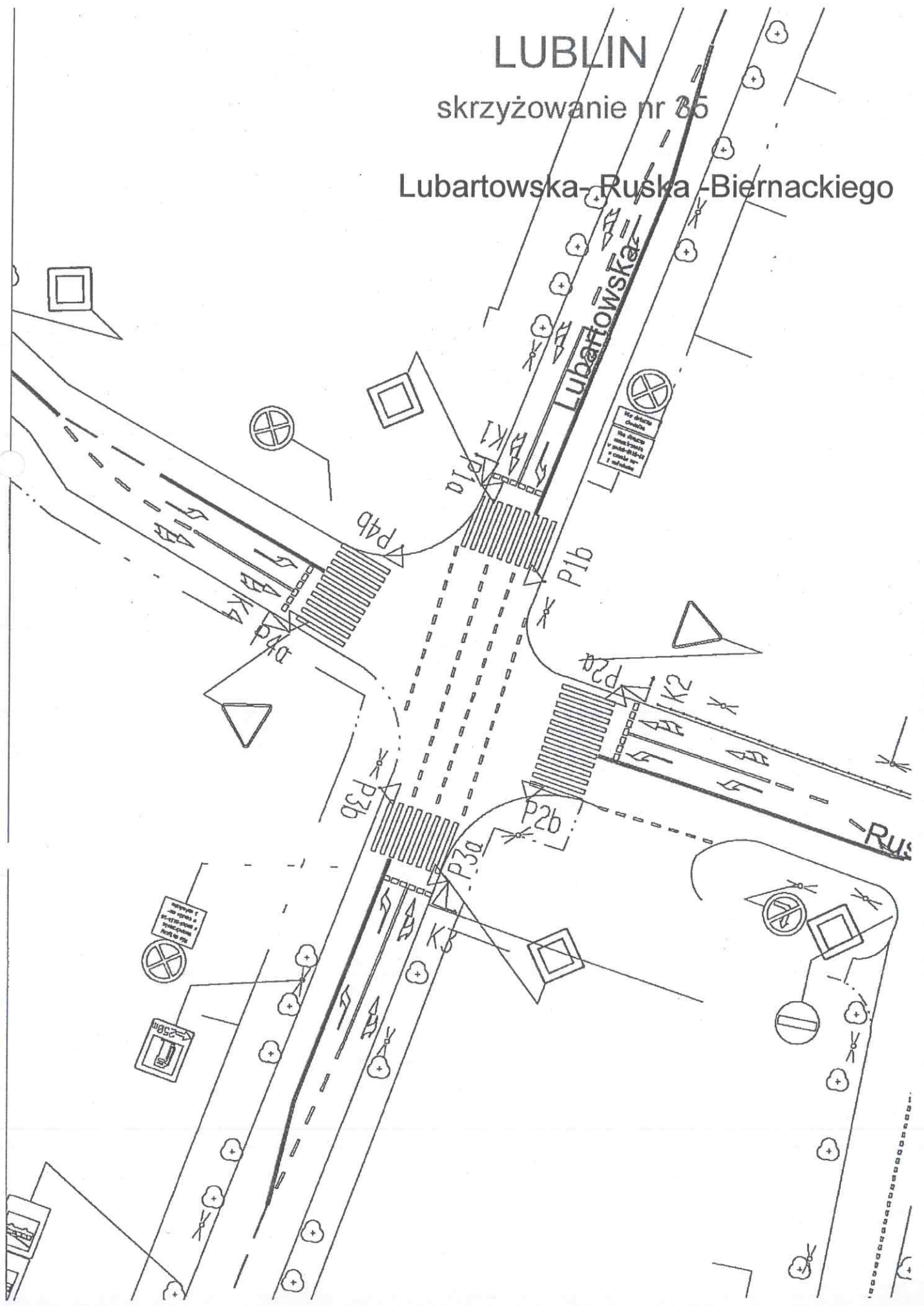
Mełgiewska - Gospodarcza



LUBLIN

skrzyżowanie nr 25

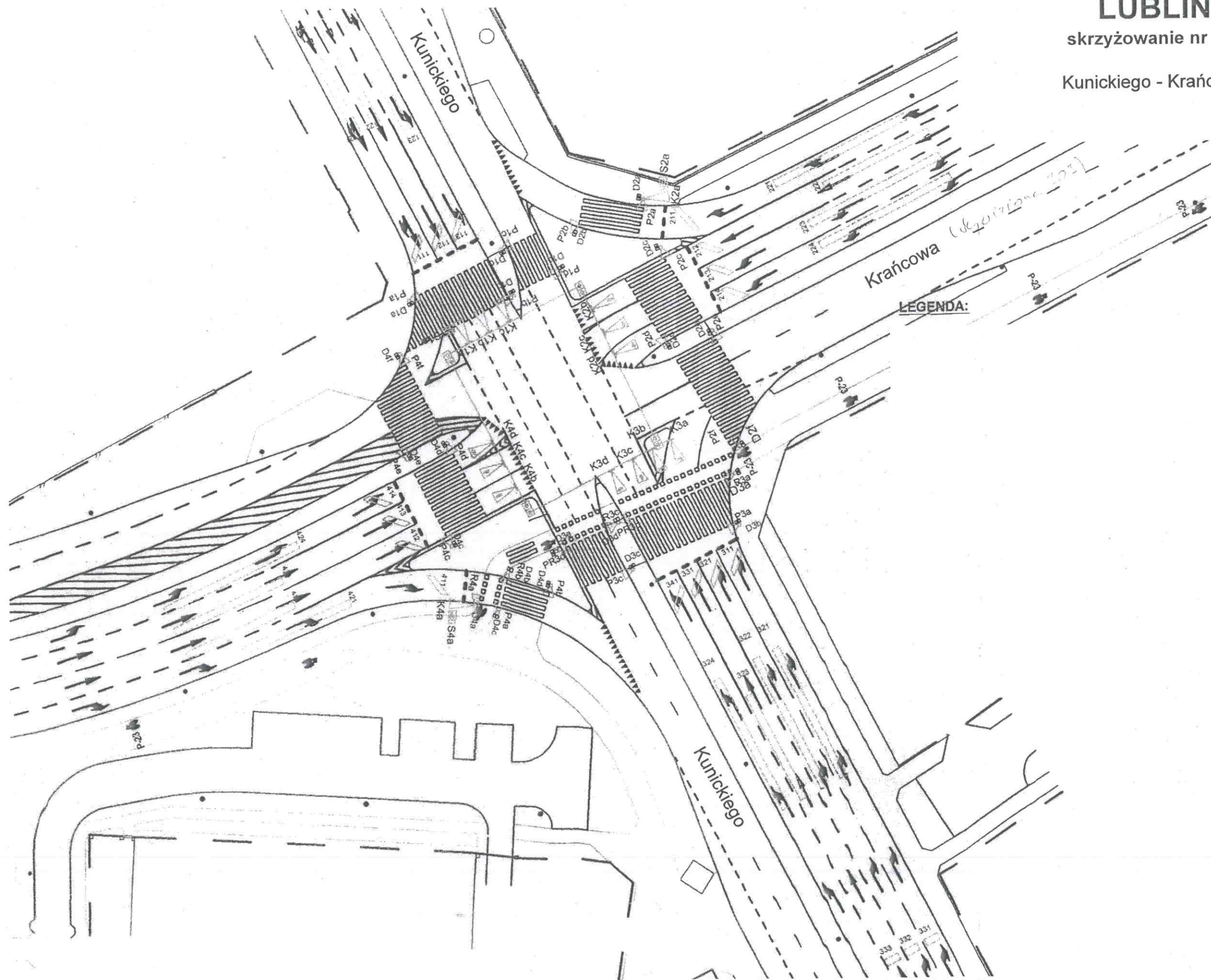
Lubartowska-Ruska-Biernackiego



LUBLIN

skrzyżowanie nr 037

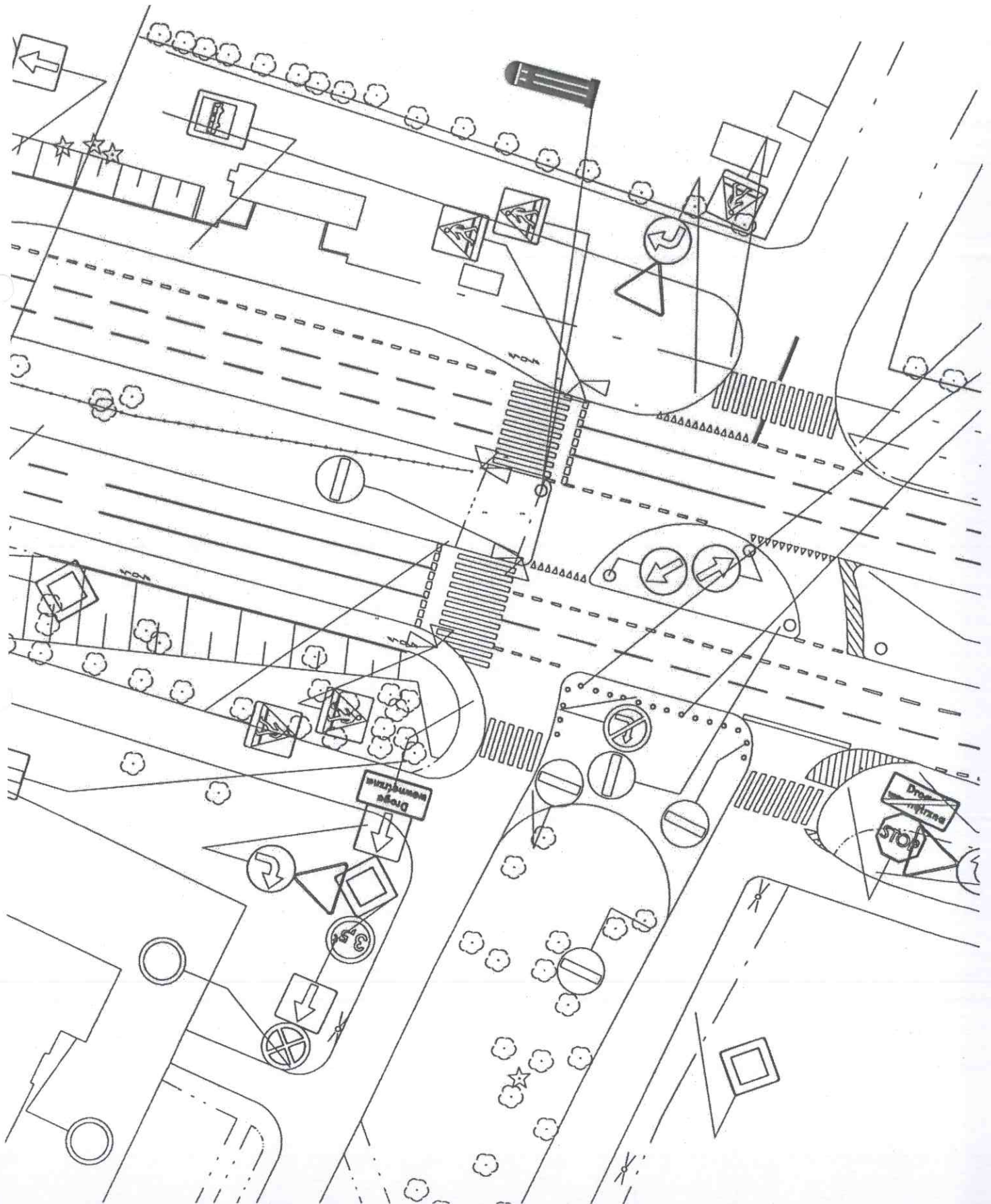
Kunickiego - Krańcowa



LUBLIN

skrzyżowanie nr 044

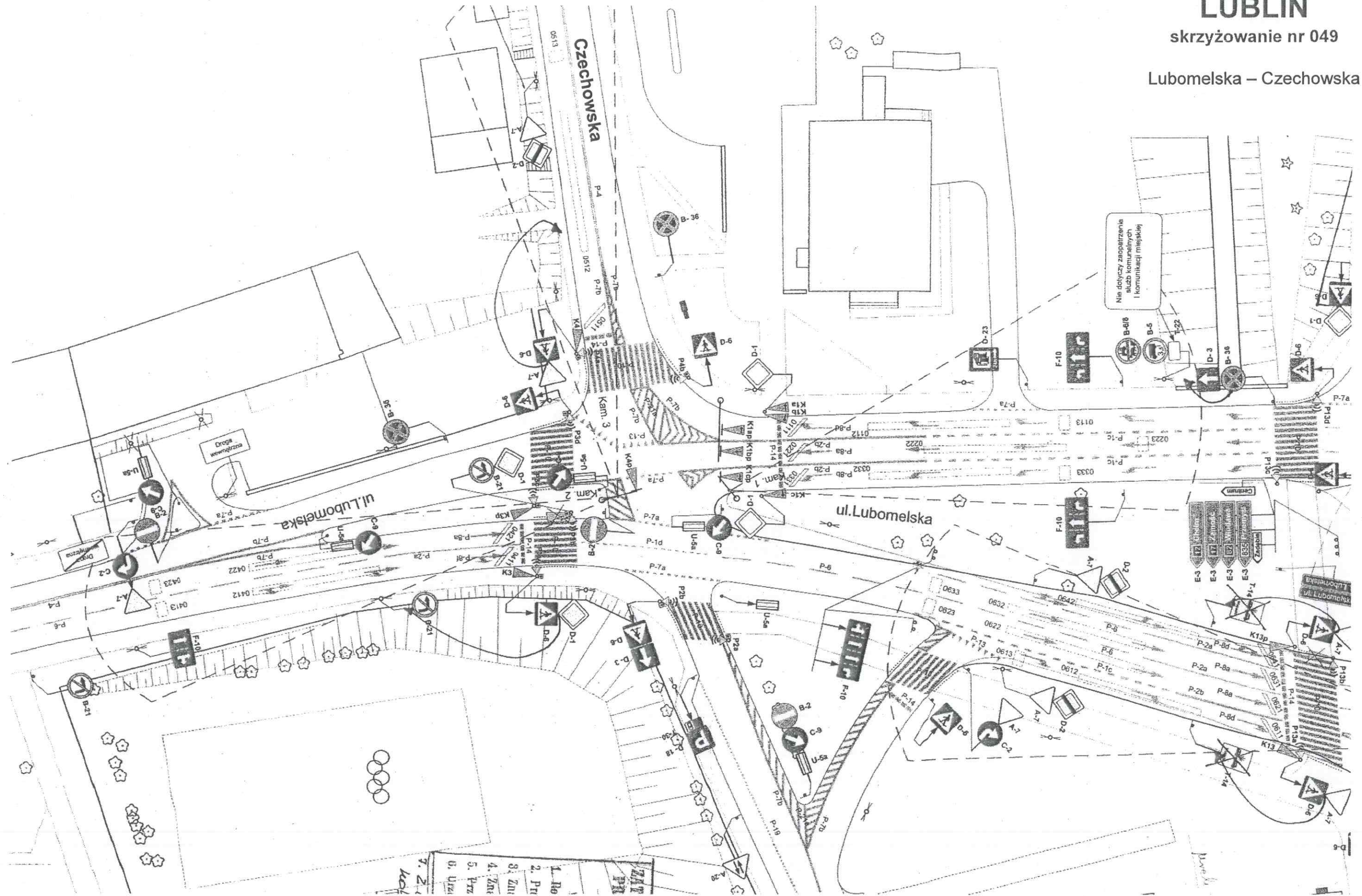
Przejście Mełgiewska (od Polmozbytu)
- Mełgiewska (od Centrum)



LUBLIN

skrzyżowanie nr 049

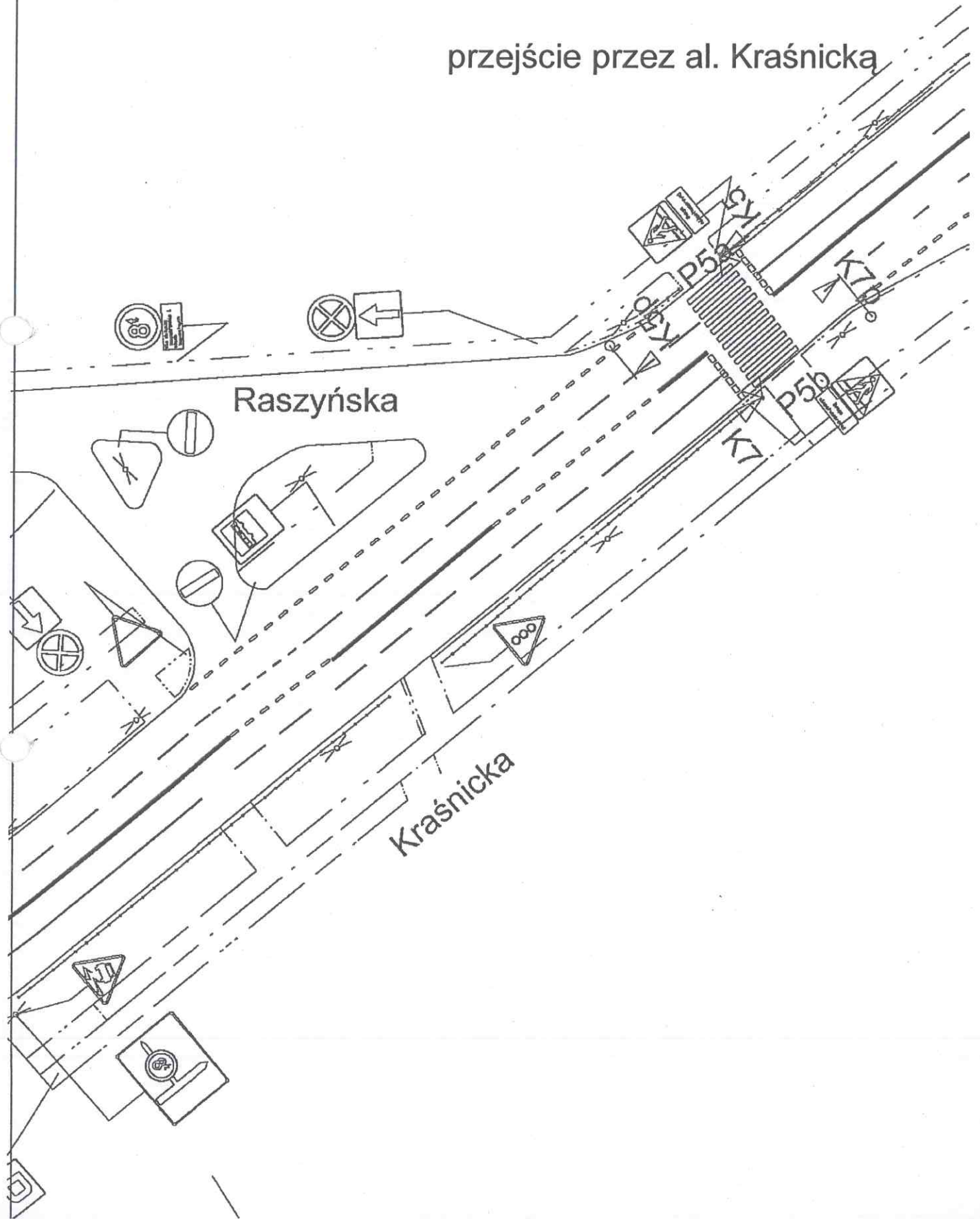
Lubomelska – Czechowska



LUBLIN

skrzyżowanie nr 50

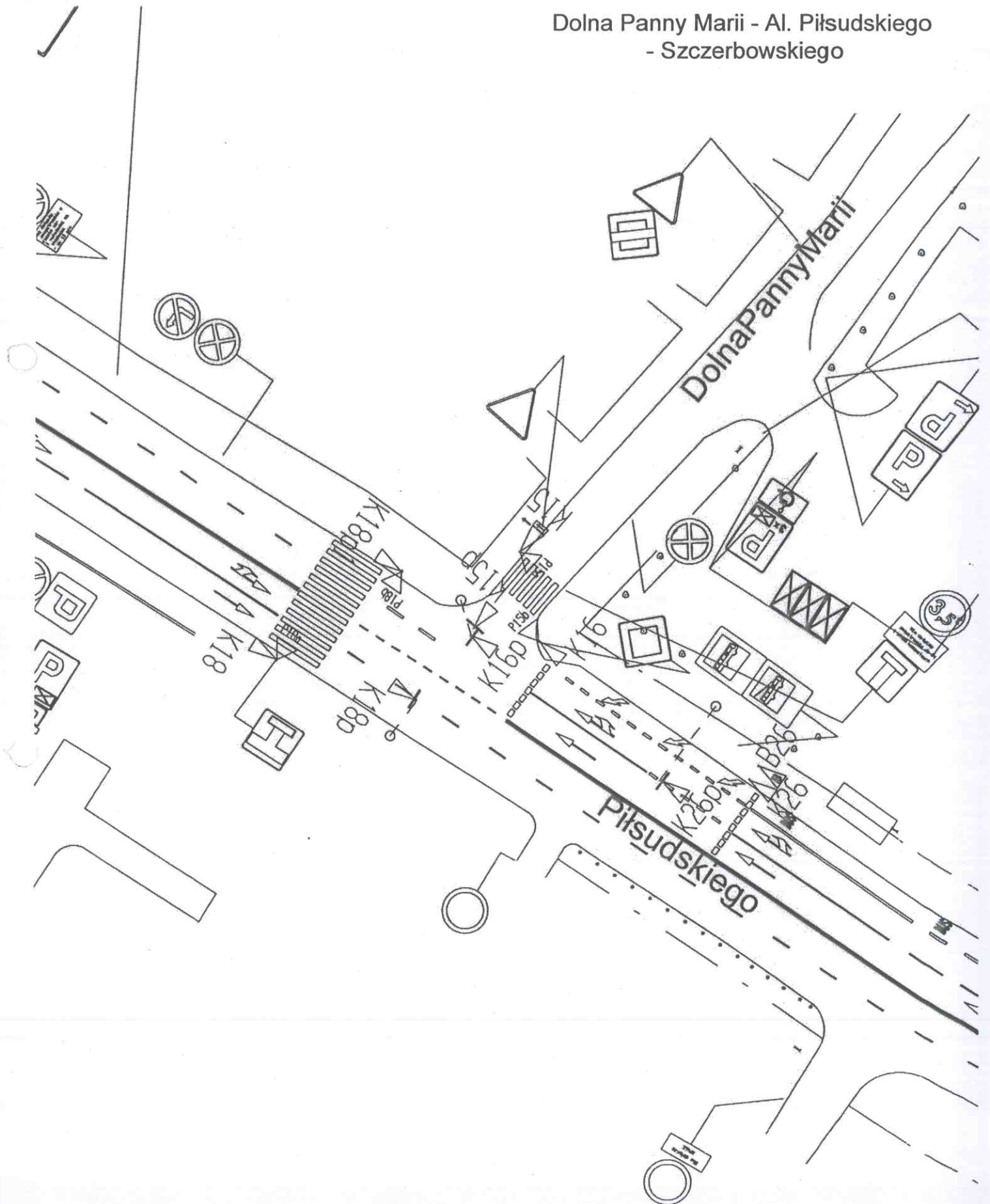
przejście przez al. Kraśnicką



LUBLIN

skrzyżowanie nr 051

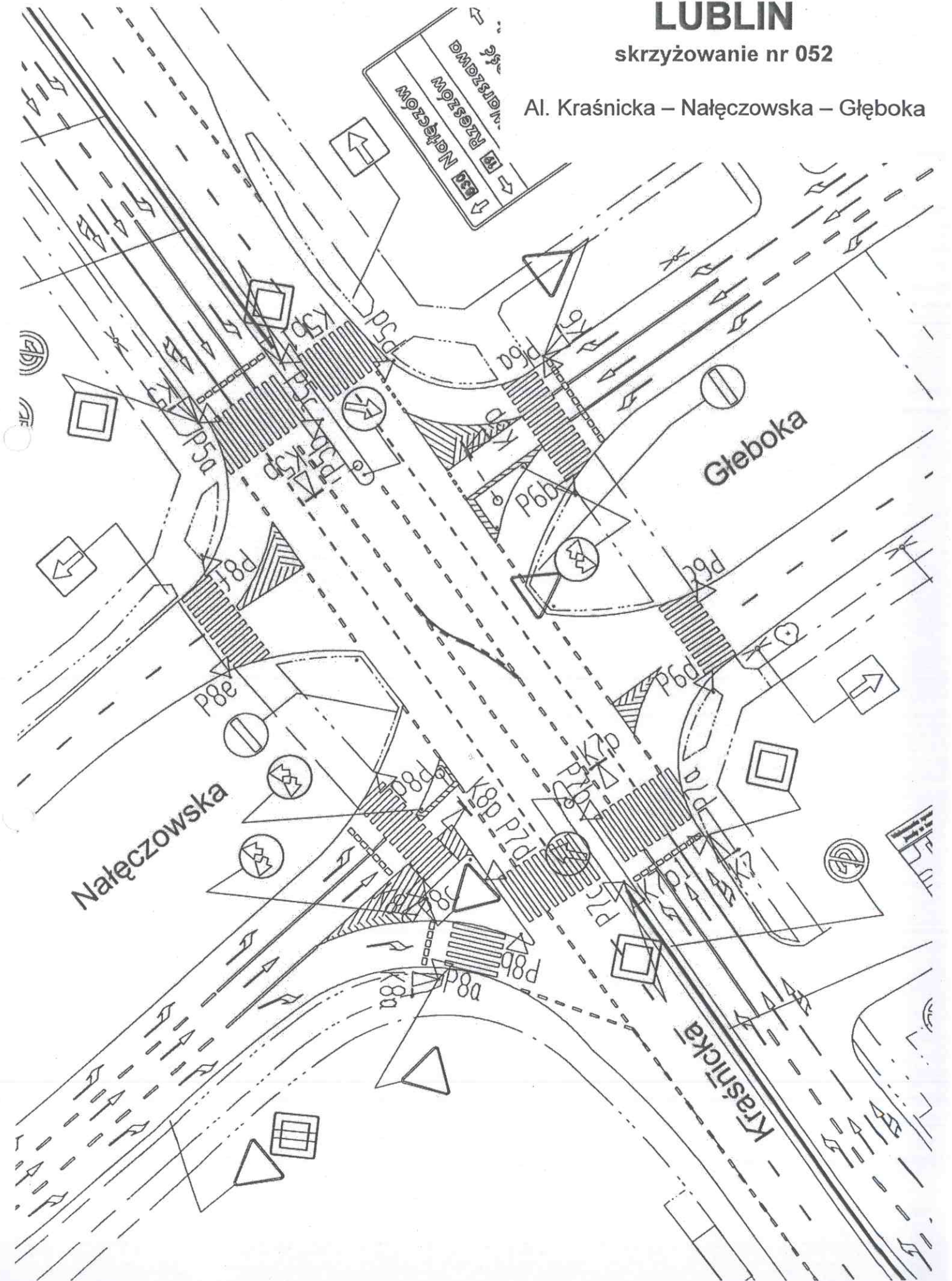
Dolna Panny Marii - Al. Piłsudskiego
- Szczerbowskiego



LUBLIN

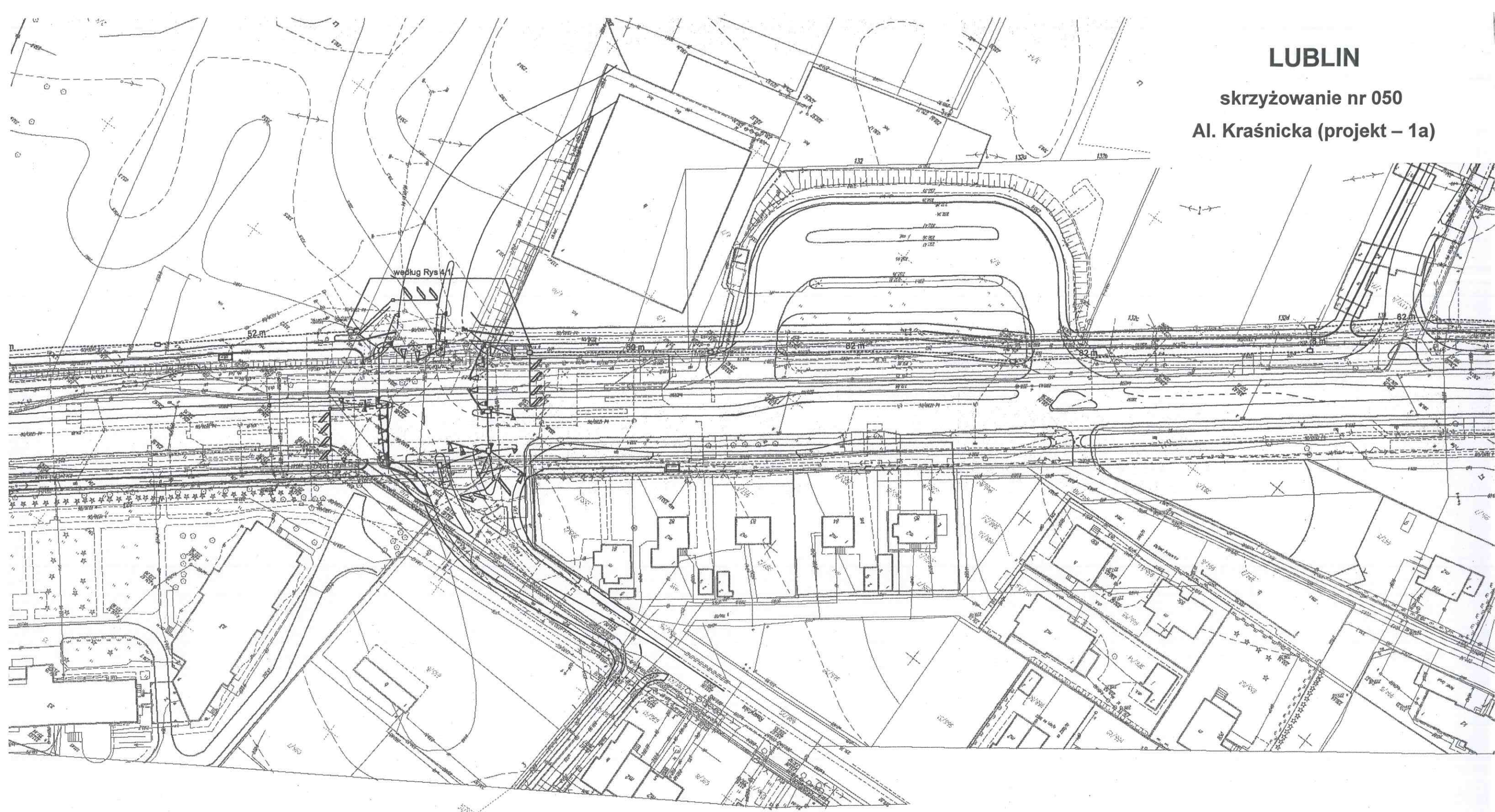
skrzyżowanie nr 052

Al. Kraśnicka – Nałęczowska – Głęboka



LUBLIN

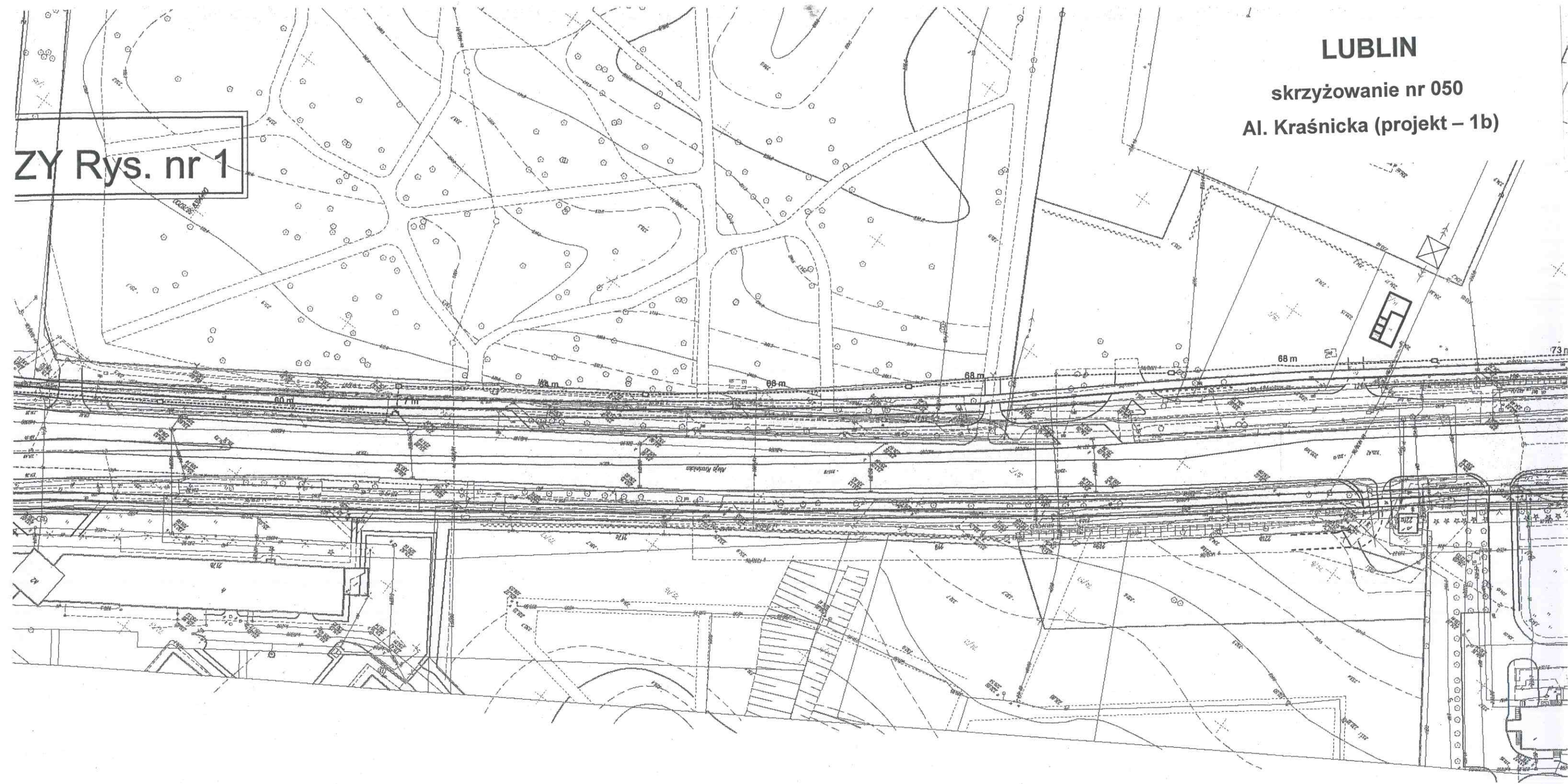
skrzyżowanie nr 050
Al. Kraśnicka (projekt – 1a)



LUBLIN

skrzyżowanie nr 050
Al. Kraśnicka (projekt – 1b)

ZY Rys. nr 1



LUBLIN

skrzyżowanie nr 050
Al. Kraśnicka (projekt – 1c)

Kraśnik

IRON TOWER INVESTMENT
61-854 Poznań
ul. Moskwa 11/4
tel. 4861850480

mgr inż. Jerzy Kallazuk
NIP 831-123-41-99
REGON 143223974

Jakubowicz Koninśkie
ul. Kaszanka 5
21-003 Cielierzyn
tel. 022-248 21 30

kor. 0500 079 050

ZLECENIODAWCY: **SELGROS SP. Z O.O.**
ul. Zamenhofska 133
61-131 Poznań

BRANŻA: Elektryczna

INTERBUD-LUBLIN S.A.
ul. Turystyczna 36
20-207 Lublin

TEMAT: Projekt budowlano - wykonawczy przebudowy
Al. Kraśnickiej w Lublinie na odcinku
od ul. Różocze do km 316+100.00 (ul. Raszyńska)
położonej na działkach nr ewid.

108, 113/2 Obr. 39 Ark. 4 - 172/16, 172/17, 174/3, 174/4, 174/7, 174/8, 175, 82/3
Obr. 39 Ark. 5 1, - 2/10, 2/15, 2/16, 2/17, 2/18, 2/19, 2/20, 2/22, 2/23, 4/7,
4/9, 4/10, 4/11, 6/1, 6/2 Obr. 40 Ark. 11, 1/2, 2/4, 15/1, 15/2, 15/4, 15/6
Obr. 40 Ark. 2, 1/44, 1/46, 1/47, 1/48 Obr. 40 Ark. 3 269, 419/8
Obr. 40 Ark. 4, 422 Obr. 40 Ark. 5 7893/1, 1000/1, 1007/6, 1007/7, 1015/1, 1016/1,
1093/6 Obr. 71 Ark. 12, 548/1, 695/9, 695/10, 696/42, 696/43, / 1308, 1410
Obr. 72 Ark. 2 965/25, 966/1, 968/28, 971/4, 971/5, 971/6, 972/5, 972/8, / 988/56,
991/5, 991/6, 991/7, 995/5, 995/7, 996, 997/2, 998, 999/2 Obr. ewid. KONOPNICA

RYSUNEK:
SCHEMAT KANALIZACJI SYGNALIZACJI

Wyszczególnienie	Imię i Nazwisko	Podpis	Nr. upr.	DATA:
Projektant	mgr inż. J. Dłużewski		1017/LB/79 1852/LB/92	03.2014 r.
St. asystent				SKALA 1 : 500
Sprawdzający				Rys. nr 4.2.

OZNACZENIA BRANŻY ELEKTRYCZNEJ:

sygnalizatory sygnalizacji drogowej:

istniejąca kanalizacja
teletechniczna (2x rura fi 100)

projektowana kanalizacja
teletechniczna (4x rura fi 125)

projektowana kanalizacja fi 100
(ilość rur podano na rysunku,
odc. nie opisane 1 rura)

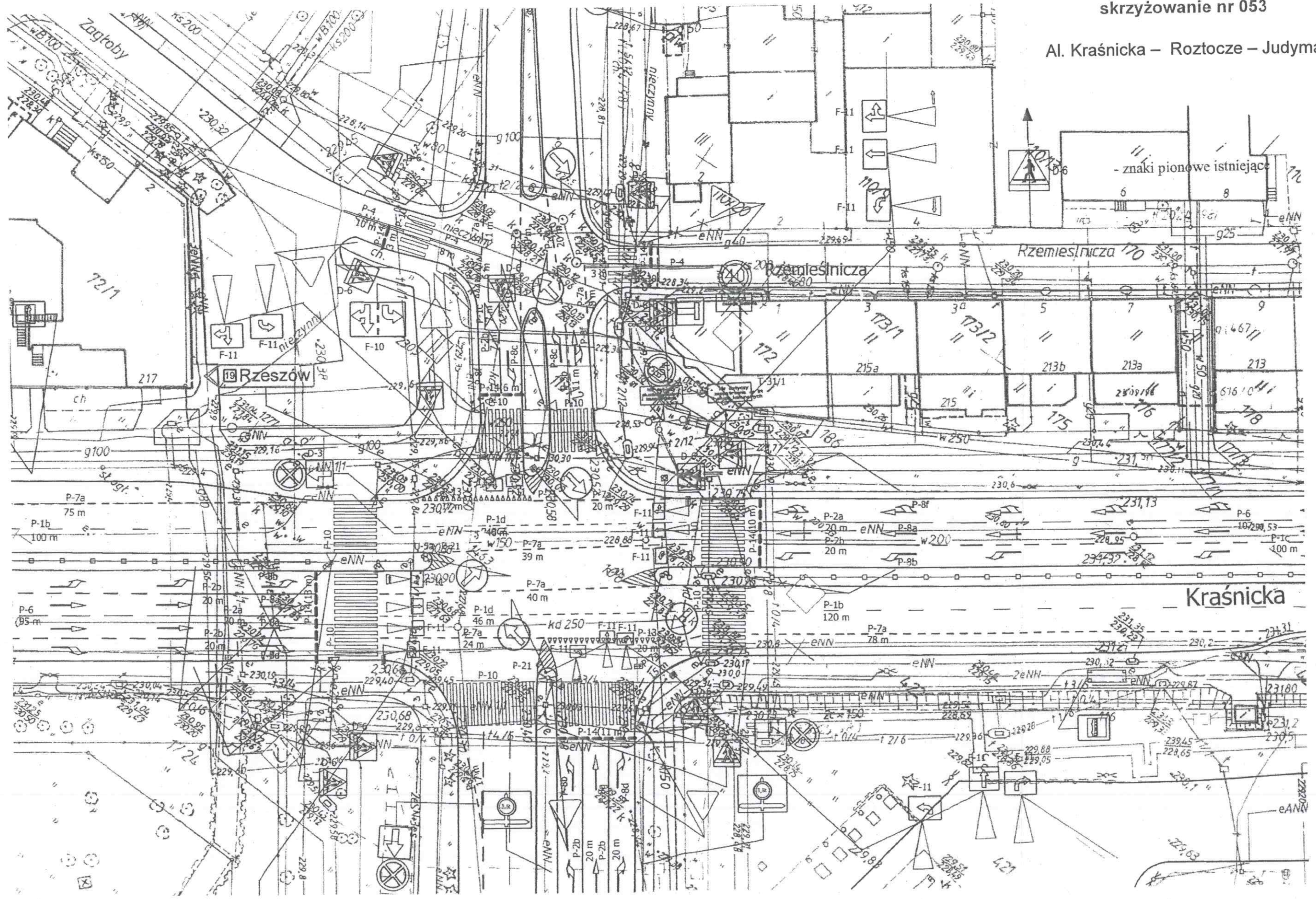
projektowane studnie (SKR-2)

projektowane studnie (SKo-1g)

LUBLIN

skrzyżowanie nr 053

Al. Kraśnicka – Roztocze – Judyma



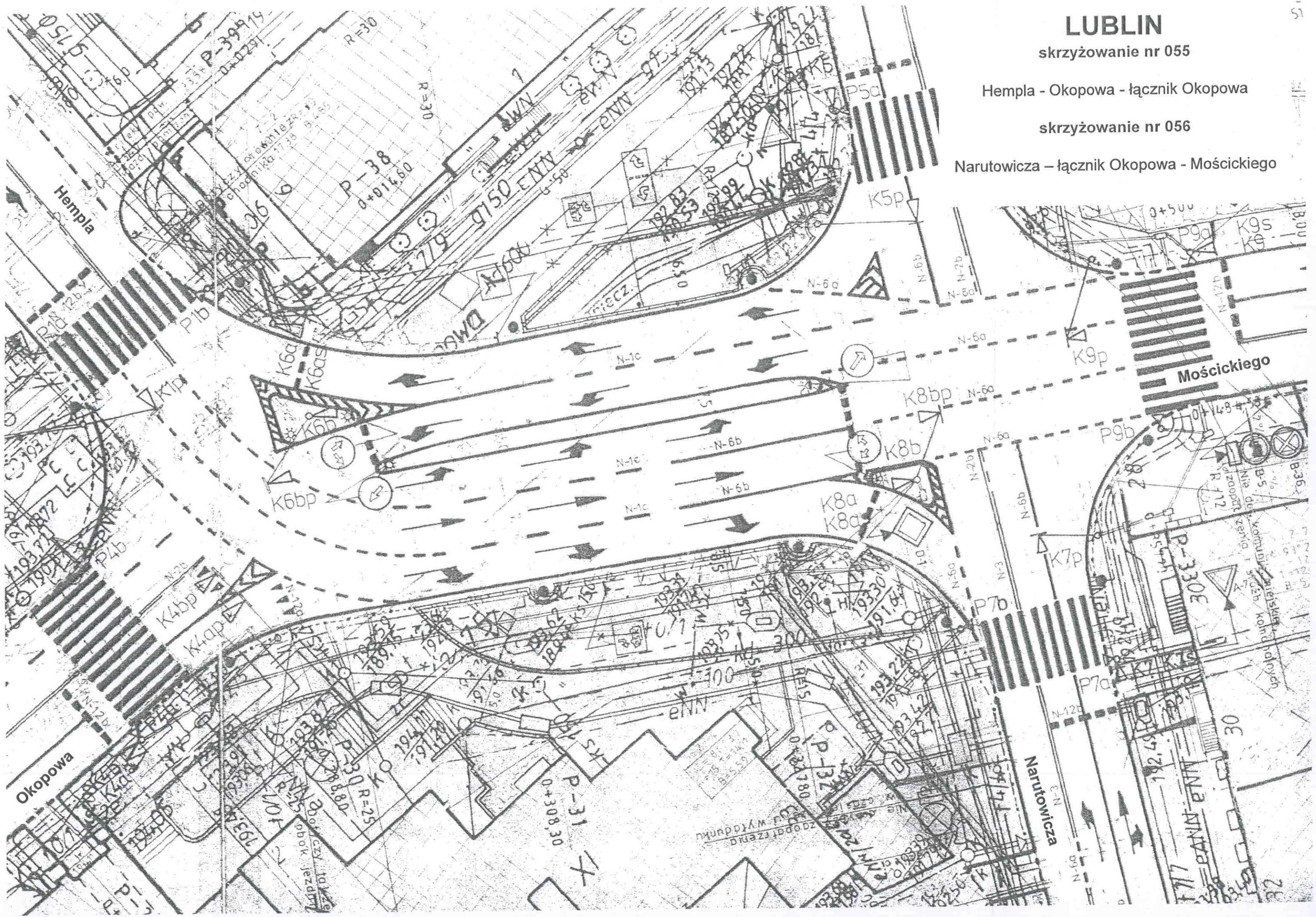
LUBLIN

skrzyżowanie nr 055

Hempla - Okopowa - łącznik Okopowa

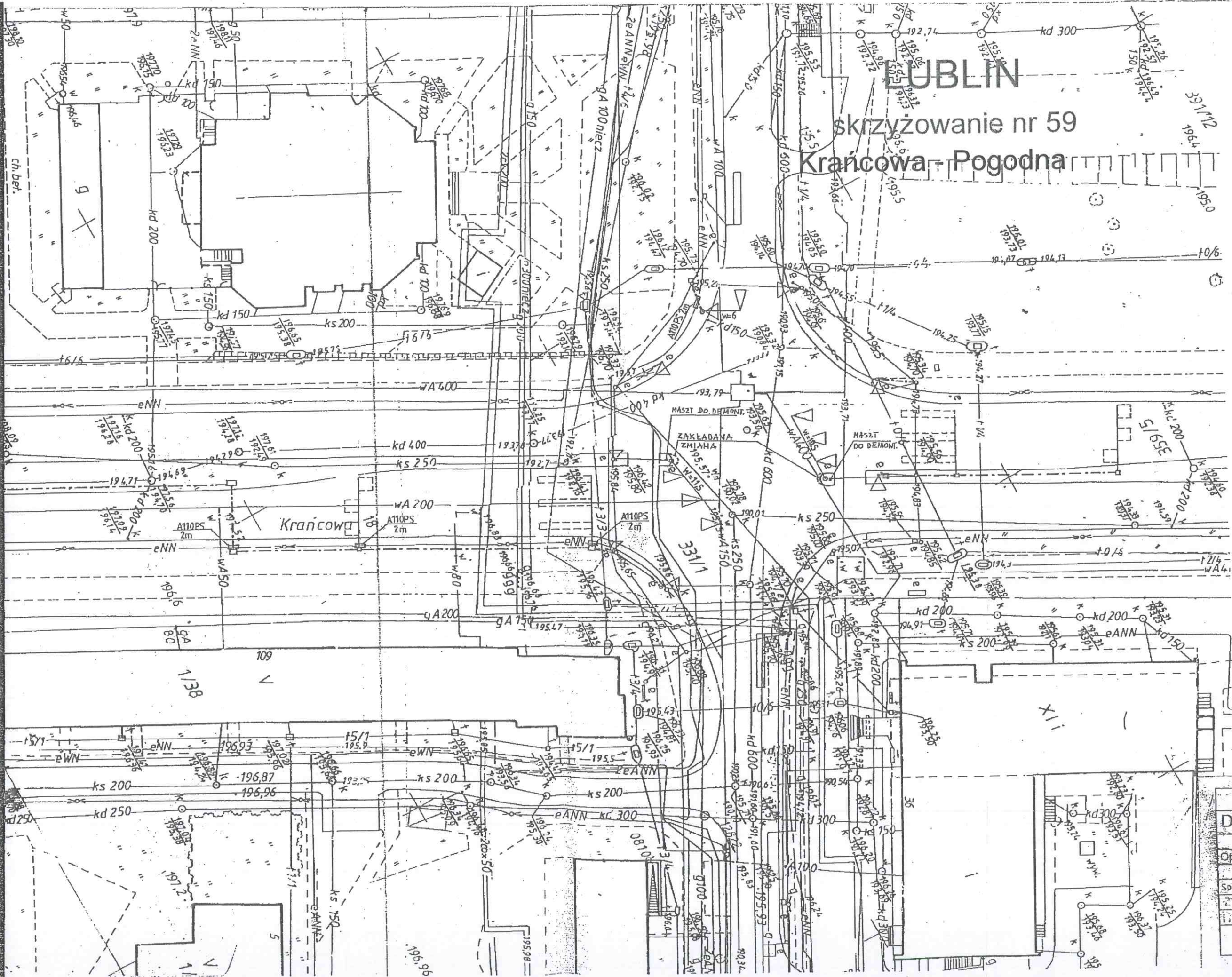
skrzyżowanie nr 056

Narutowicza - łącznik Okopowa - Mościckiego














UBLIN

skrzyżowanie nr 59
Krańcowa - Pogodna



Data	
Imię i na	
Oprac	Inż. B. P.
Spraw	mgr inż. S.

LEGENDA:

-  Trajektory
-  Przycisk
-  Sygnalizatory świetlne
-  Grupa sygnalizacyjna
-  Detektor ruchu
- K1a, P7b, R13a Numeracja sygnalizatorów
- D1 Numeracja detektorów ruchu dla pojazdów
- DP1 Numeracja przycisków dla pieszych/rowerzystów
-  Istniejące oznakowanie poziome
-  Projektowane oznakowanie poziome
-  C-13/16 Projektowane oznakowanie pionowe
-  A-7 Istniejące oznakowanie pionowe
-  C-13 Istniejące oznakowanie pionowe do usunięcia
-  C-13 Istniejące oznakowanie pionowe do przesunięcia

POLSKA INŻYNIERIA sp. z o.o.
 INGENIERIE POLONAISE - POLISH ENGINEERING
 02-002 Wrszawa (Warsaw, Varsovie)
 Polska (Poland, Pologne)
 ul. Nowogrodzka 62B, lok 19
 www.polskainzynieria.pl

Zamawiający: Zarząd Dróg i Mostów w Lublinie
 ul. Krochmalna 13j, 20-401 Lublin

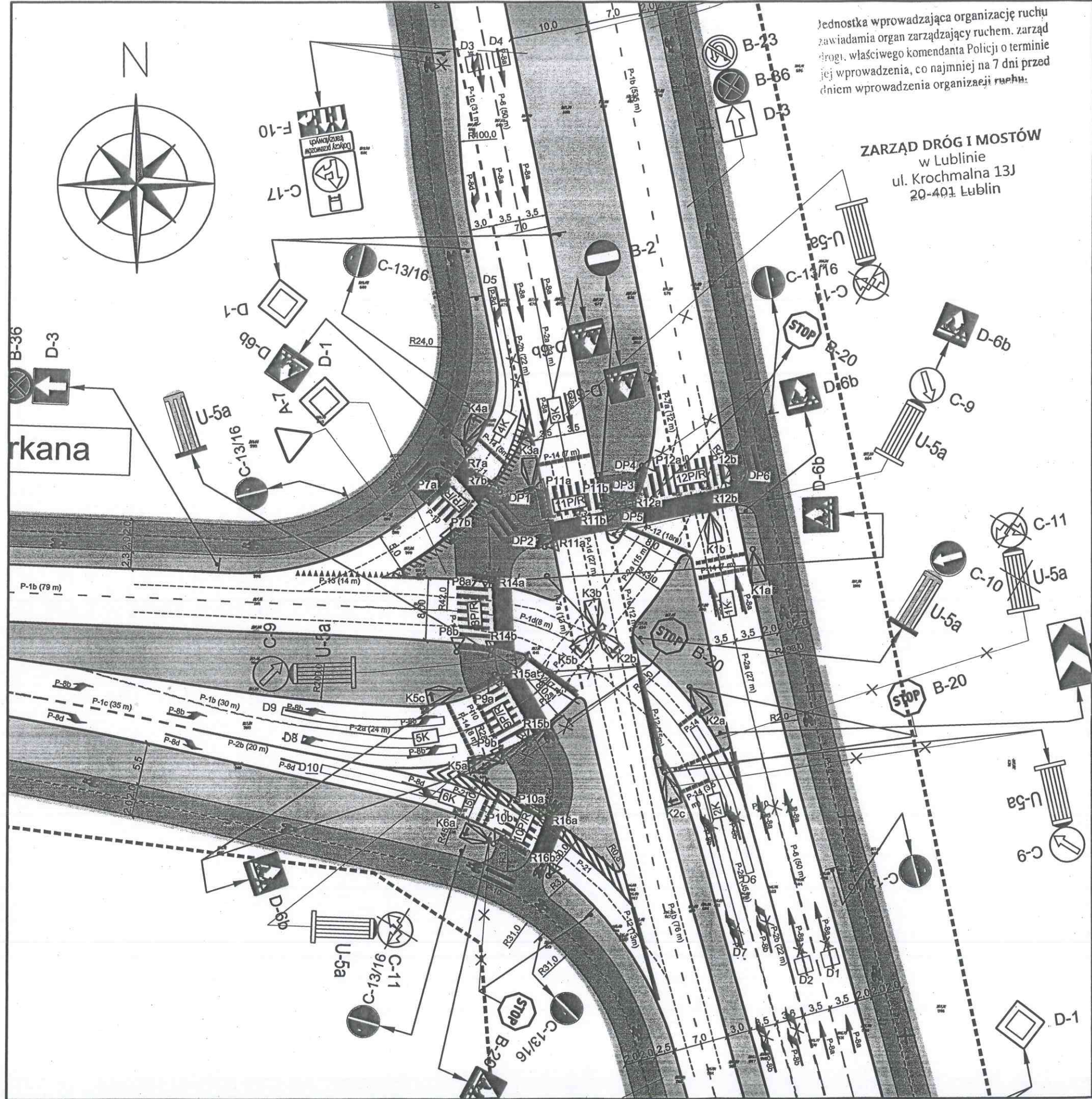
Temat: Dokumentacja projektowa na przebudowę ulicy Armii Krajowej w Lublinie od ronda bł. ks. Emiliana Kowcza na zbiegu ulic Armii Krajowej, al. Jana Pawła II i ulicy Matki Teresy z Kalkuty do wiaduktu nad ulicą Ułanów oraz remont kładki dla pieszych nad ul. Armii Krajowej (w rejonie Rucianej)

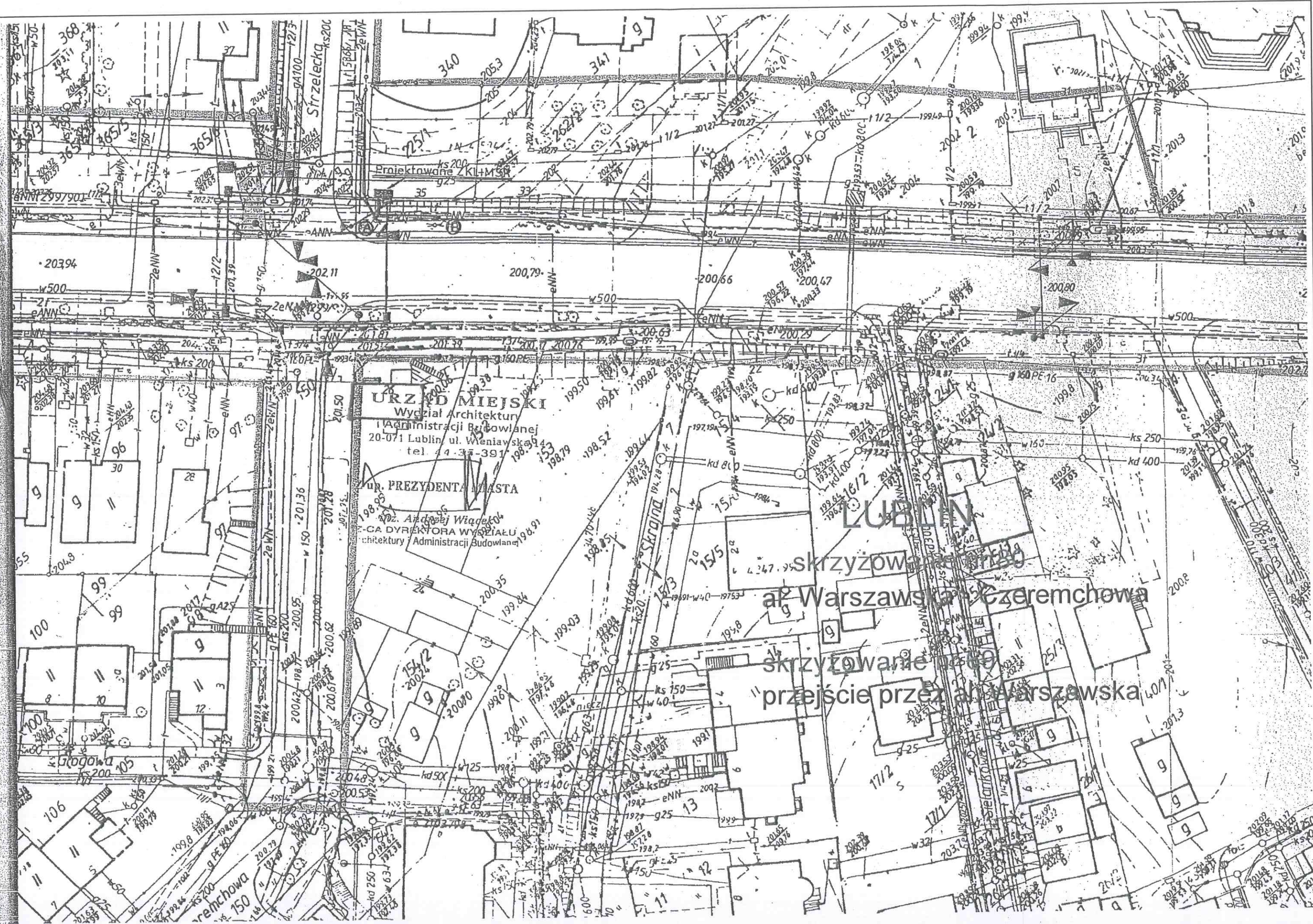
Tytuł rysunku: ROZMIESZCZENIE URZĄDZEŃ SYGNALIZACYJNYCH wraz z przebiegiem trajektorii ruchu pojazdów – skrzyżowanie: ul. Armii Krajowej / ul. Orkana

Stanowisko	Imię, nazwisko i nr uprawnień	podpis:	Data:
Projektant	dr inż. Dariusz Godlewski 1427/0401/POCZ/10	<i>[Signature]</i>	wrzesień 2013
Opracowujący	inż. Rafał Zajaczkowski	<i>[Signature]</i>	Skala
Opracowujący			Rys. nr
Sprawdzający	mgr inż. Rafał Bielicki 1427/0399/POCZ/10	<i>[Signature]</i>	1:500
Objekt:	droga	Stadium: PB	2

Jednostka wprowadzająca organizację ruchu zawiadamia organ zarządzający ruchem, zarząd drogi, właściwego komendanta Policji o terminie jej wprowadzenia, co najmniej na 7 dni przed dniem wprowadzenia organizacji ruchu.

ZARZĄD DRÓG I MOSTÓW
 w Lublinie
 ul. Krochmalna 13J
 20-401 Lublin





URZĄD MIEJSKI
Wydział Architektury
i Administracji Budowlanej
20-071 Lublin, ul. Wieniawska 9
tel. 4-35-391

Ur. PREZYDENTA MIASTA
Dr. Andrzej Wiądek
CA DYREKTORA WYDZIAŁU
Architektury i Administracji Budowlanej

LUBLIN

skrzyżowanie
ul. Warszawskiej i Czeremchowej

skrzyżowanie
przejście przez ul. Warszawską

Czeremchowa
150

Sirzelecka
ks200

Skrajna

1712

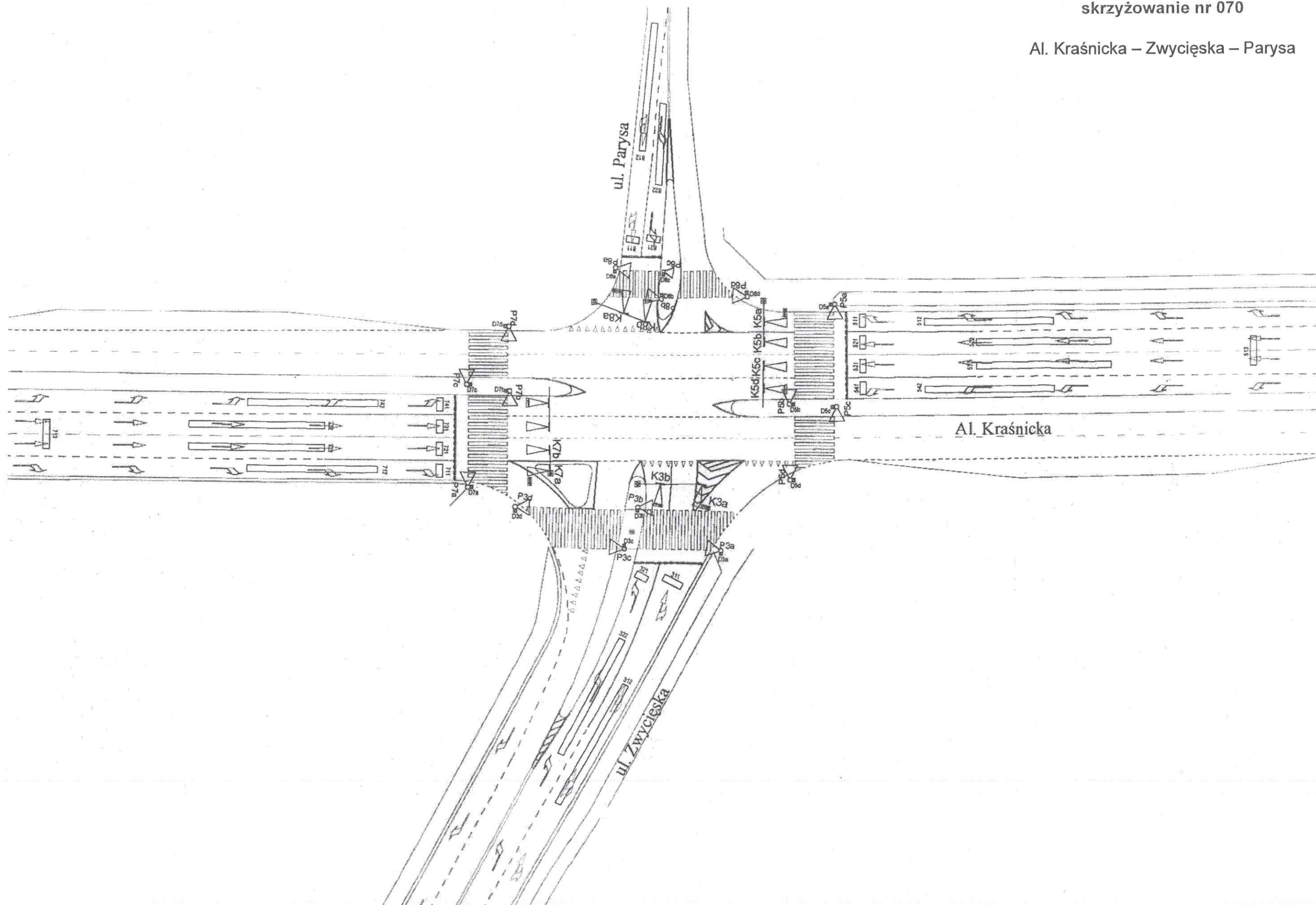
1711

1710

LUBLIN

skrzyżowanie nr 070

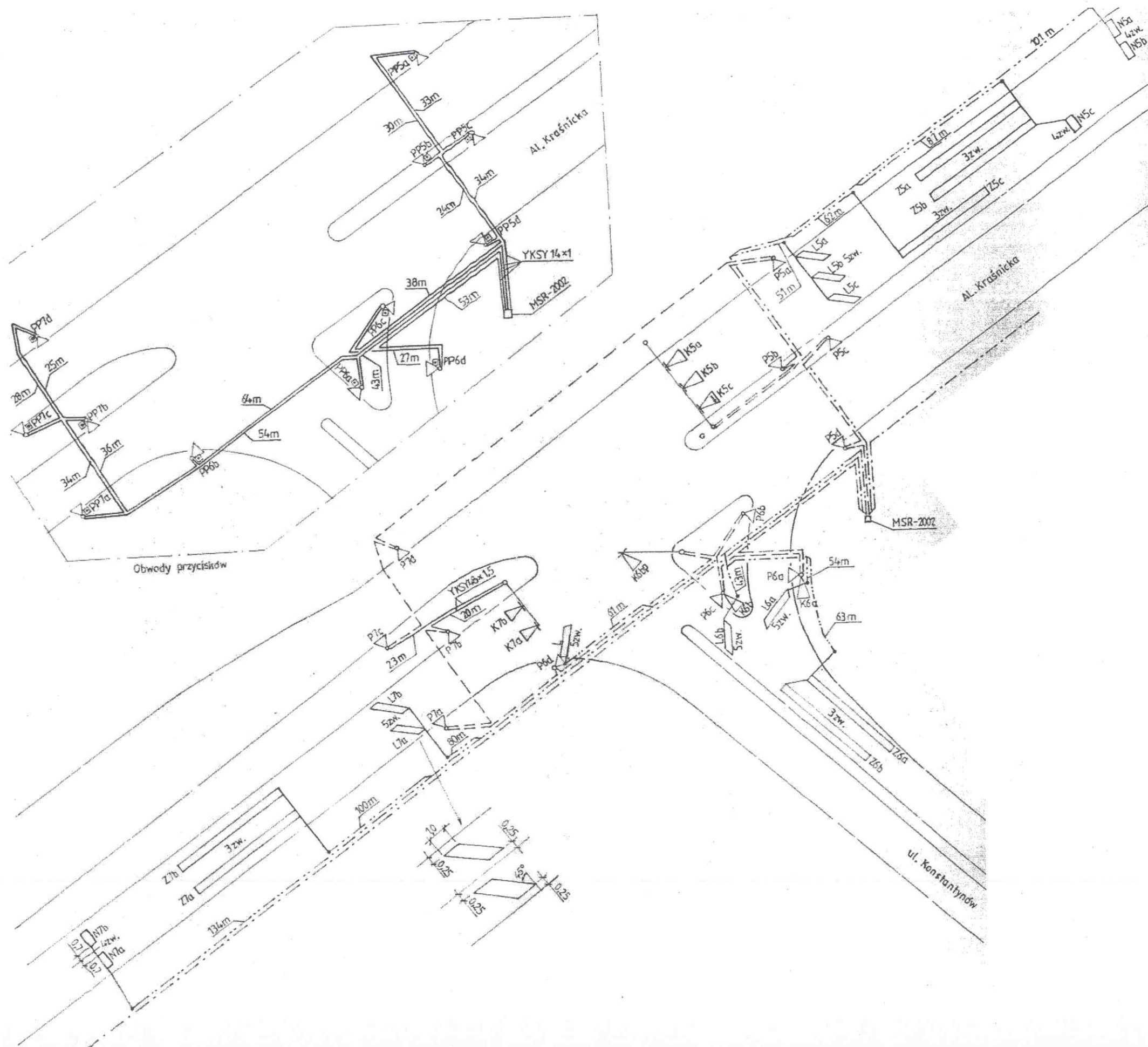
Al. Kraśnicka – Zwycięska – Parysa

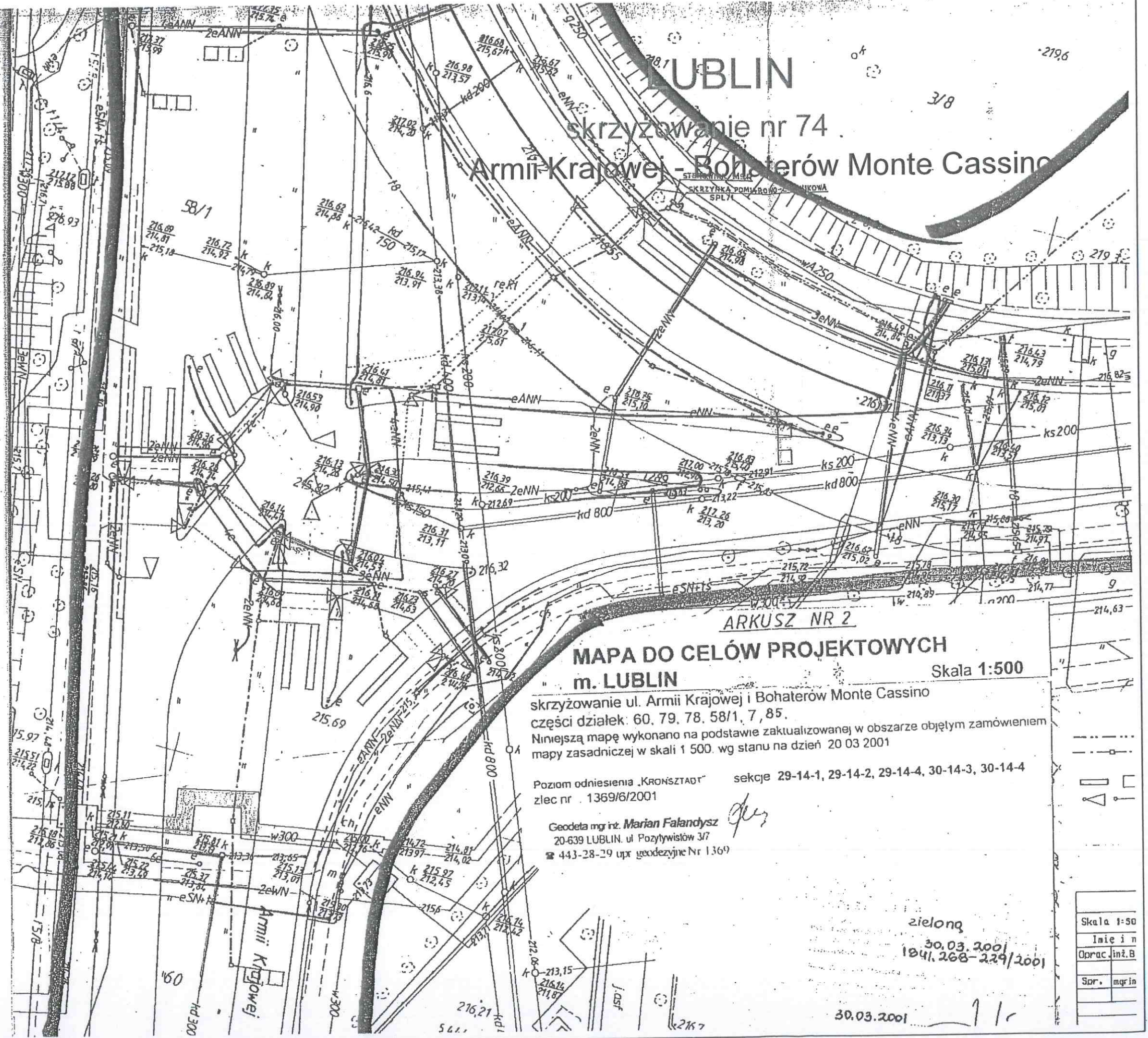


LUBLIN

skrzyżowanie nr 073

Al. Kraśnicka – Konstanyńów





LUBLIN

skrzyżowanie nr 74
 Armii Krajowej - Bohaterów Monte Cassino

ARKUSZ NR 2

MAPA DO CELÓW PROJEKTOWYCH
m. LUBLIN

Skala 1:500

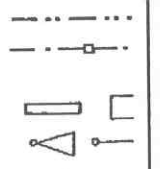
skrzyżowanie ul. Armii Krajowej i Bohaterów Monte Cassino
 części działek: 60, 79, 78, 58/1, 7, 85.
 Niniejszą mapę wykonano na podstawie zaktualizowanej w obszarze objętym zamówieniem
 mapy zasadniczej w skali 1 500, wg stanu na dzień 20 03 2001

Poziom odniesienia „KROŃSTADT” sekcje 29-14-1, 29-14-2, 29-14-4, 30-14-3, 30-14-4
 zlec nr 1369/6/2001

Geodeta mgr inż. *Marian Falandysz*
 20-639 LUBLIN, ul. Pożytywistów 3/7
 ☎ 443-28-29 upr. geodezyjne Nr 1369

z zieloną
 30.03.2001
 1841.268-229/2001

30.03.2001



Skala 1:500
Inie i n
Oprac. inż. B
Spr. mgr in

LUBLIN

skrzyżowanie nr 081

Mełgiewska - Turystyczna
- Grafa

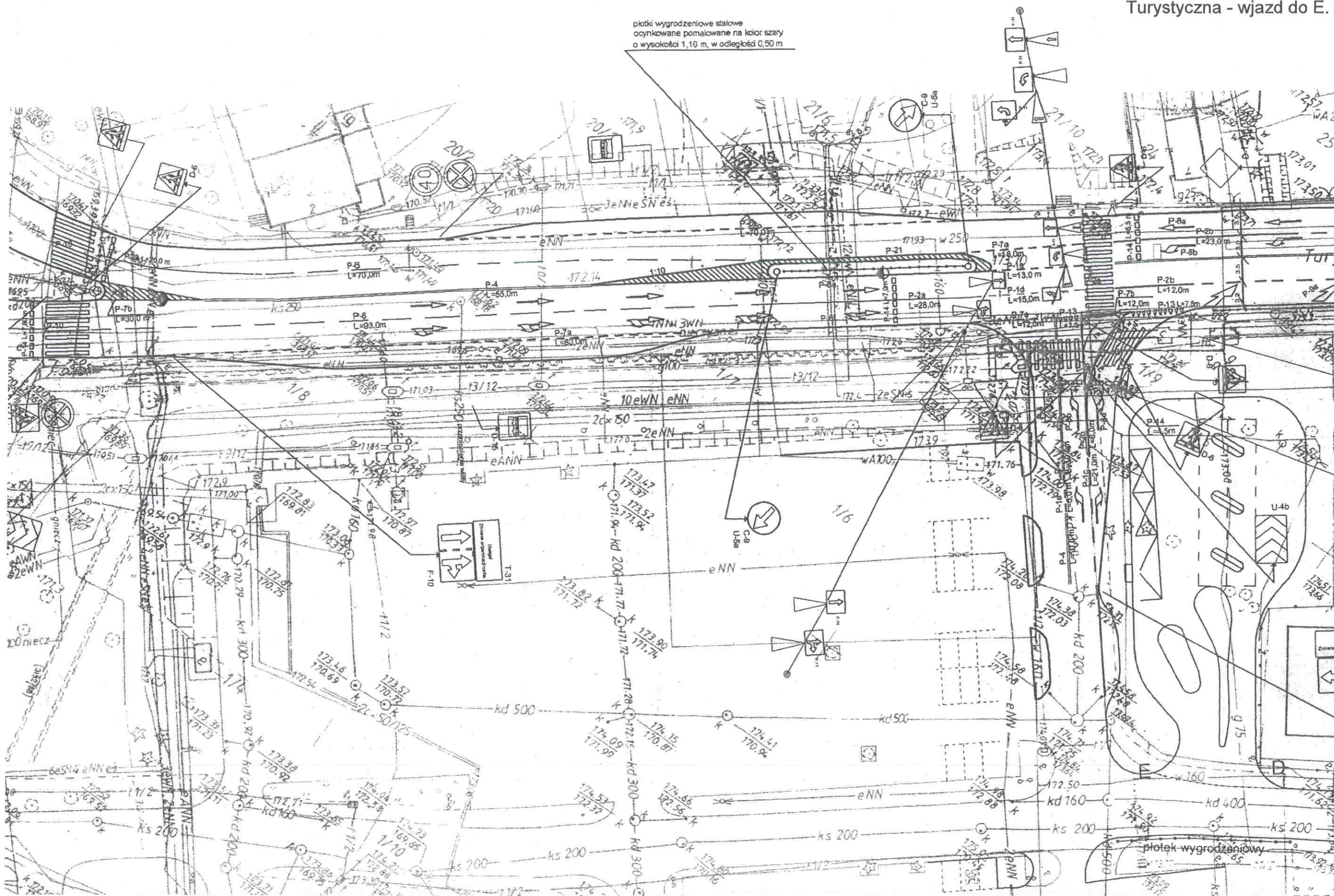


LUBLIN

skrzyżowanie nr 082

Turystyczna - wjazd do E. Leclerc

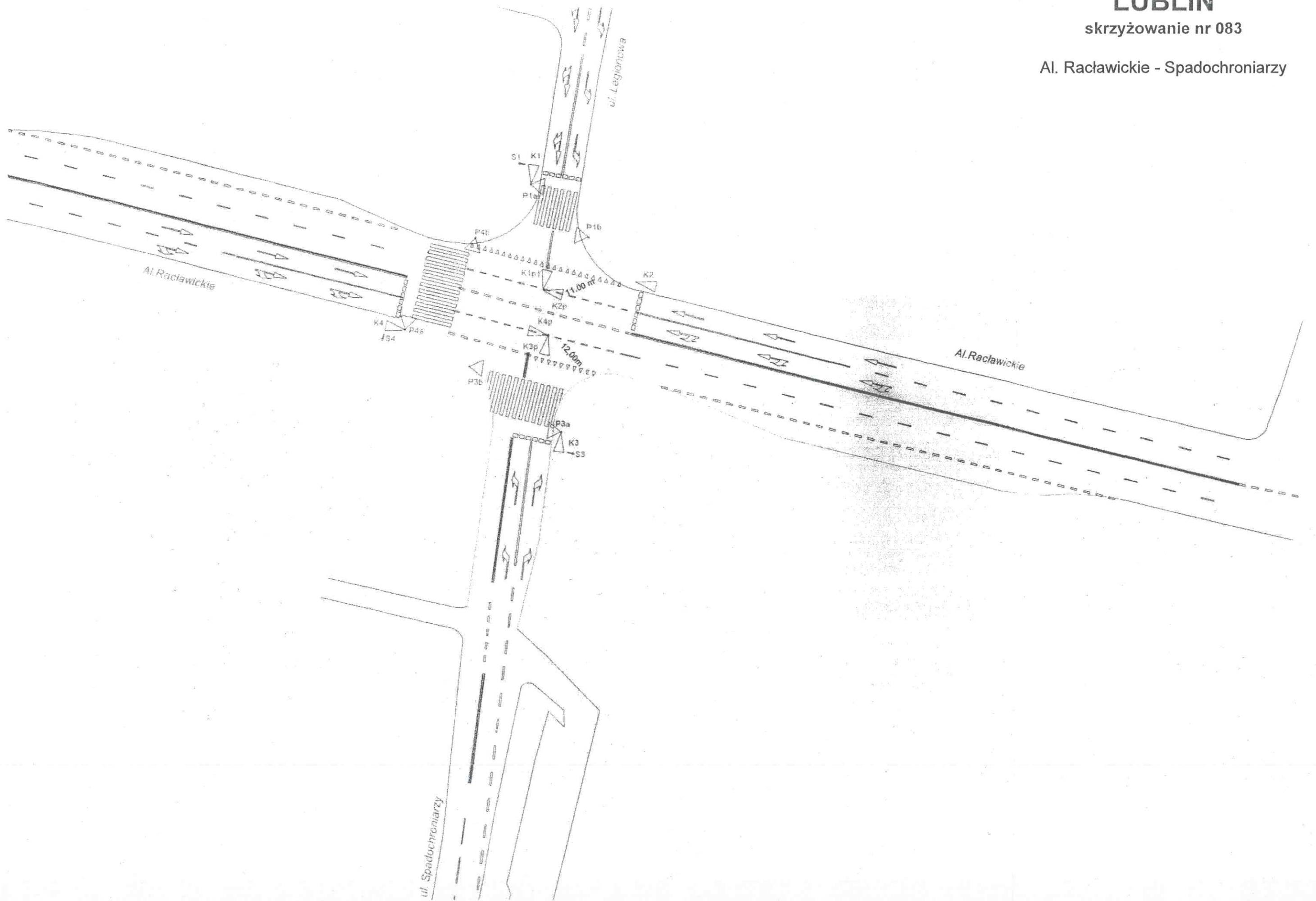
plotki wygradzeniowe stalowe
ocynkowane pomalowane na kolor szary
o wysokości 1,10 m, w odległości 0,50 m



LUBLIN

skrzyżowanie nr 083

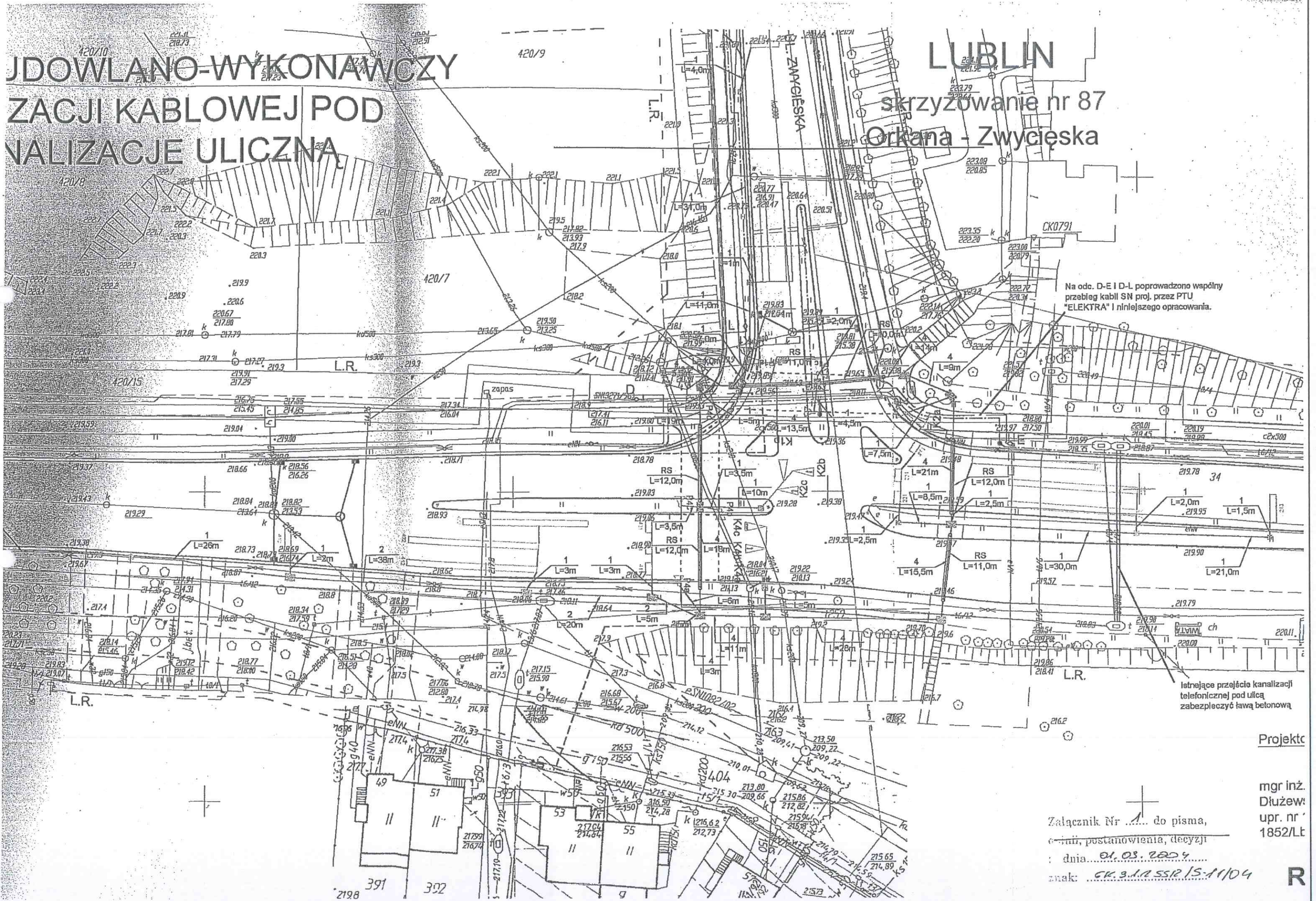
Al. Raclawickie - Spadochroniarzy



JDOWLANO-WYKONAWCZY ZACZNI KABLOWEJ POD NALIZACJE ULICZNA

LUBLIN

skrzyżowanie nr 87 Orkana - Zwycięska



Na odc. D-E i D-L poprowadzono wspólny przebieg kabli SN proj. przez PTU "ELEKTRA" i niniejszego opracowania.

Istniejące przejście kanalizacji telefonicznej pod ulicą zabezpieczyć ławą betonową

Projekt

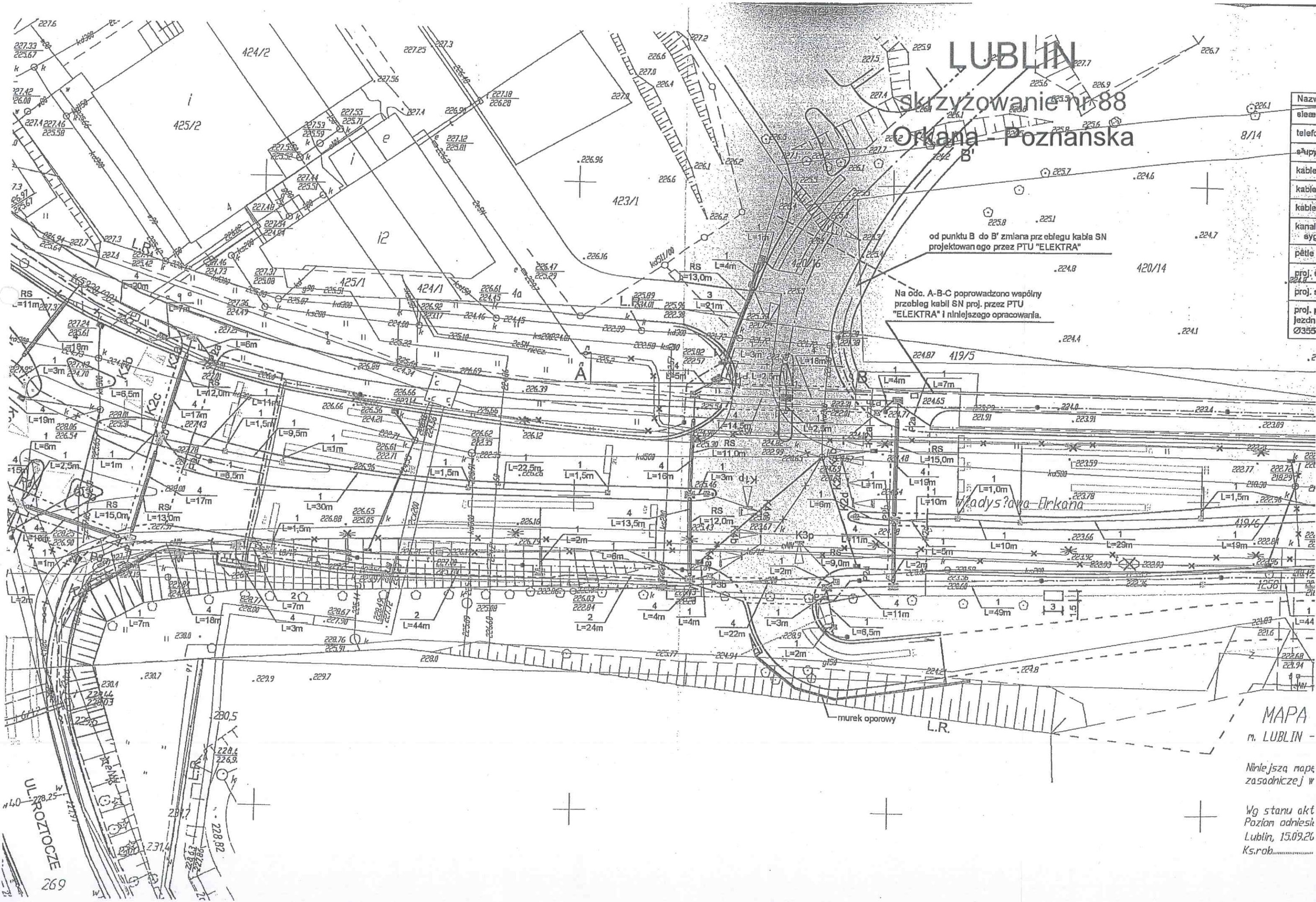
mgr inż.
Dłużewski
upr. nr
1852/Lt

Załącznik Nr ... do pisma,
o ... postanowienia, decyzji
: dnia... 01.03.2004
znak: ... CR.3.1.18.552.15.11/04

R

LUBLIN

skrzyżowanie nr 88 Orkana - Poznańska



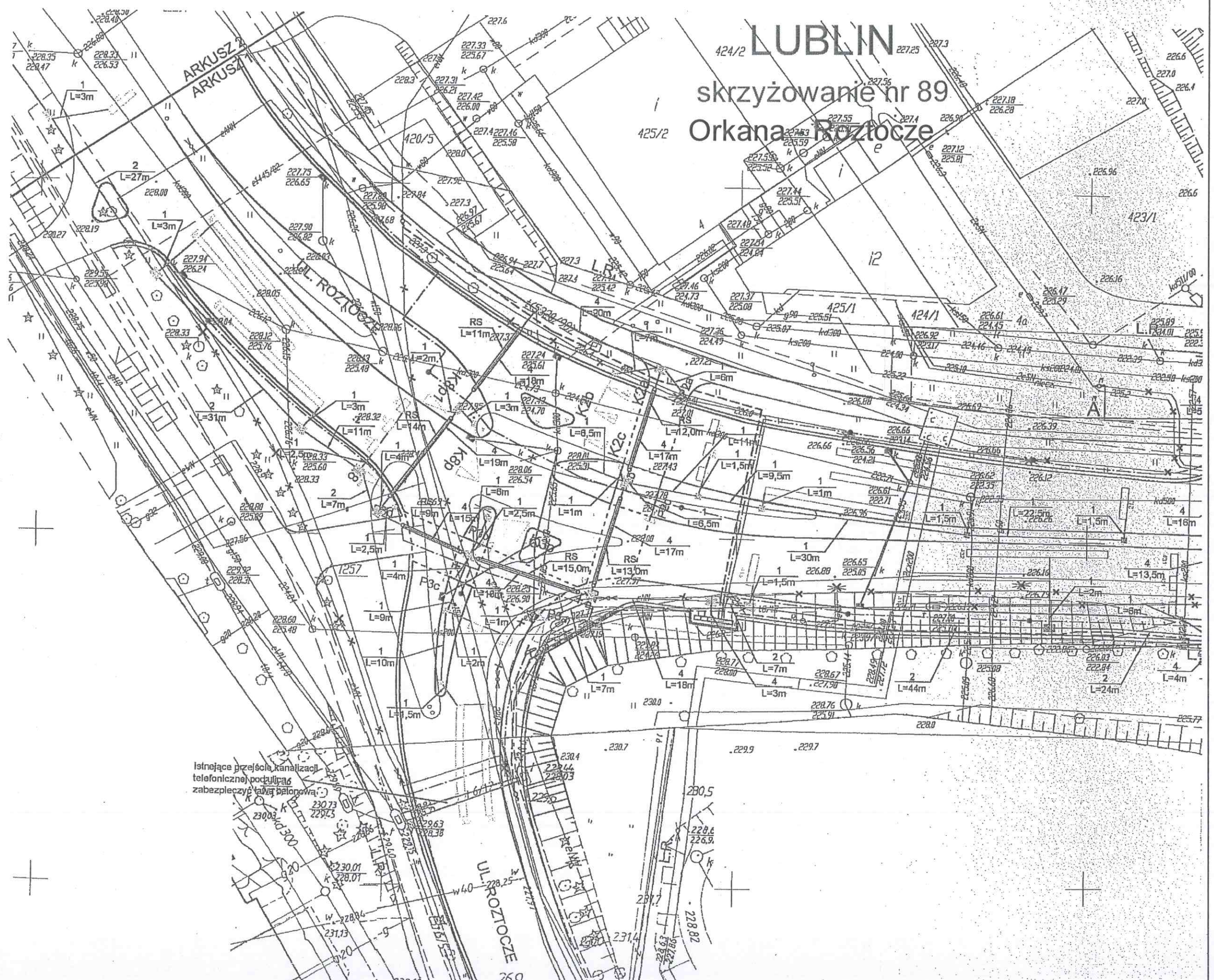
Nazw	
elea	
telefc	
a=upy	
kable	
kable	
kable	
kanal	
półte	
proj. i	
proj. i	
proj. i	
jezdni	
O355	

MAPA
m. LUBLIN -

Niniejszą mapę
zasadniczej w

Wg stanu akt
Poziom odniesi
Lublin, 15.09.26
Ks.rob.

UL. POZNAŃCZE
269



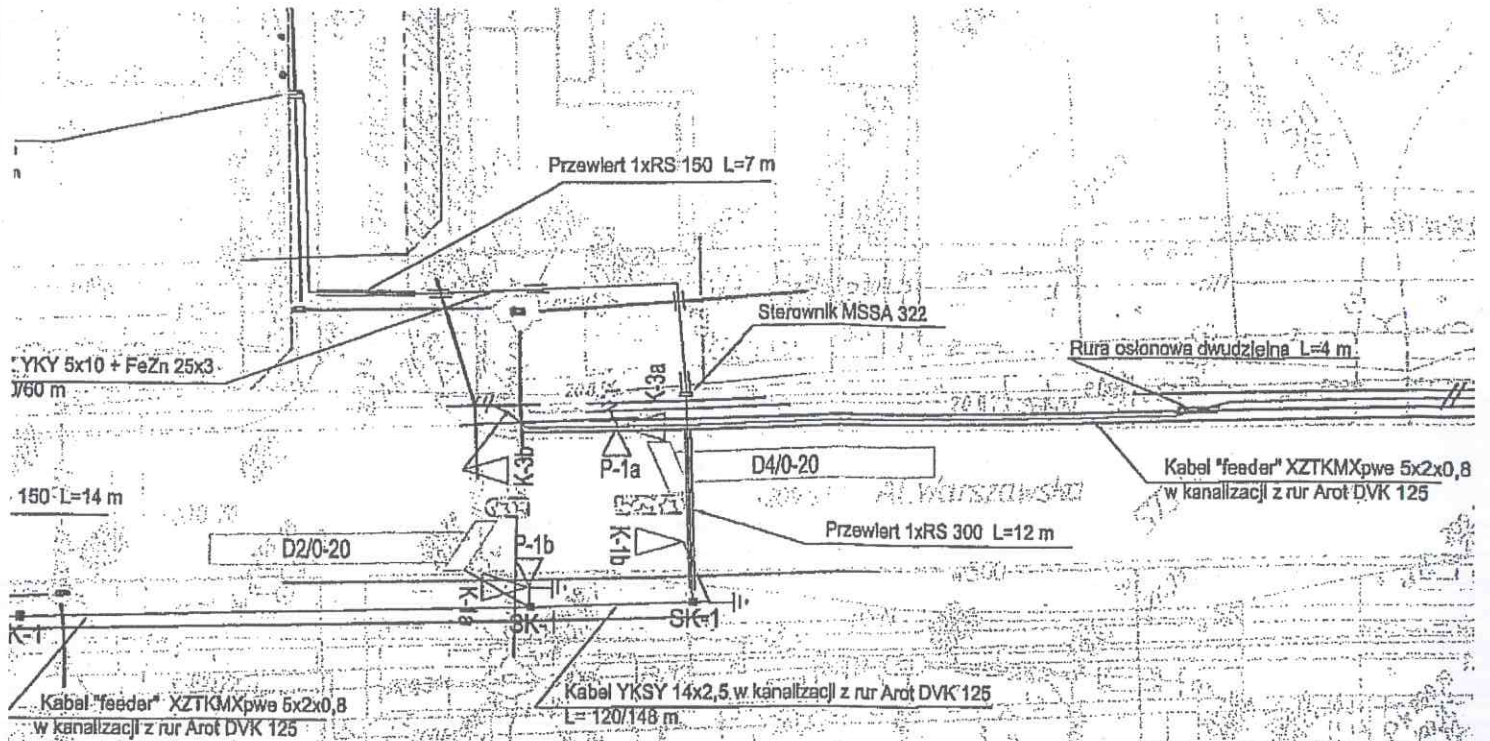
LUBLIN

skrzyżowanie nr 89

Orkana Rozłocze

Istniejące przejścia kanalizacji telefonicznej podziemia zabezpieczyć ławą betonową

UL. ROZŁOCZE 760



LUBLIN

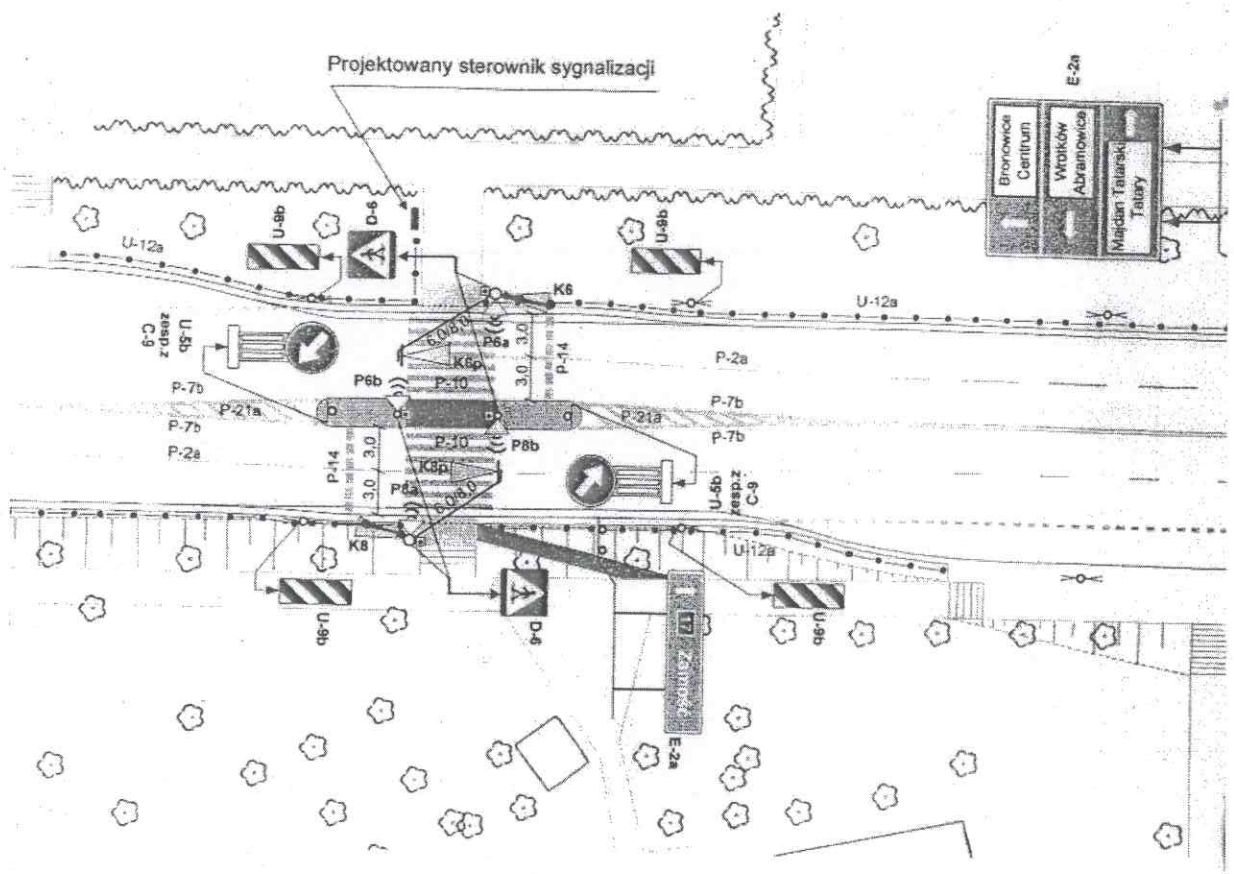
skrzyżowanie nr 90

przeście przez al. Warszawską

LUBLIN

skrzyżowanie nr 094

Przebieg Droga Męczenników Majdanka
(przy Krańcowej)



LUBLIN

skrzyżowanie nr 098

Lipowa – Obrońców Pokoju

