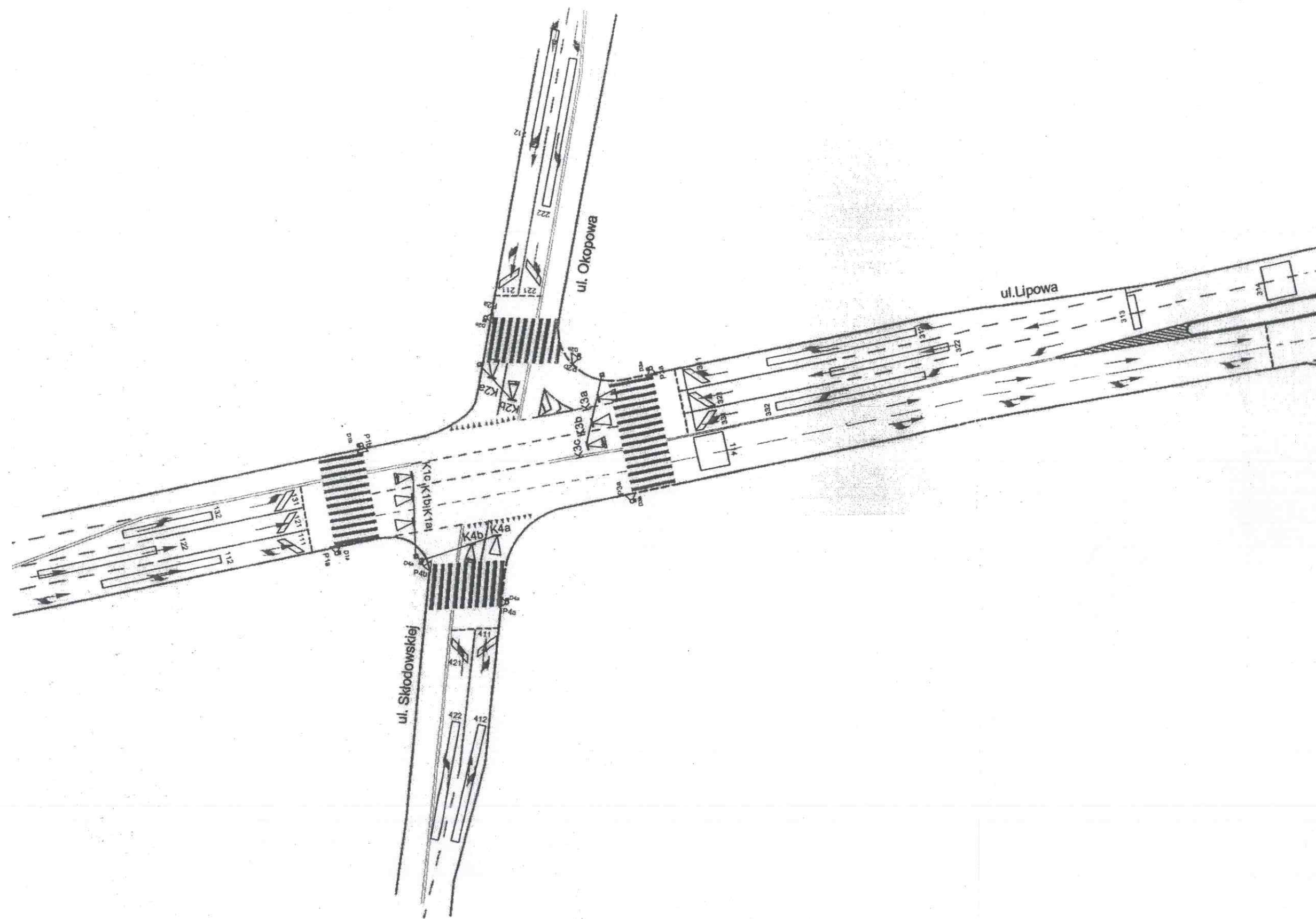


LUBLIN

skrzyżowanie nr 002

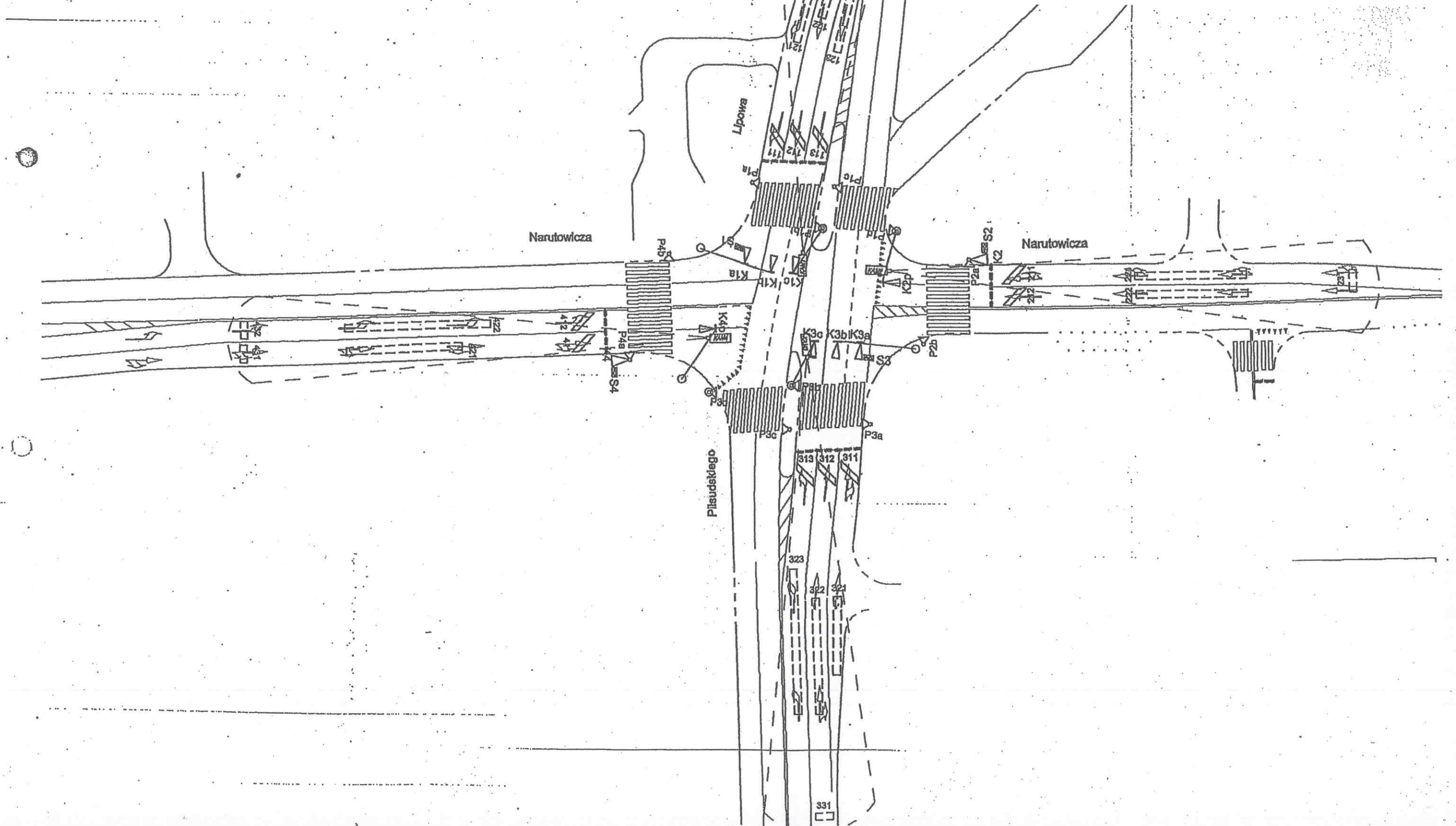
Lipowa – Okopowa
- Skłodowskiej



LUBLIN

skrzyżowanie nr 003

Narutowicza – Lipowa – Piłsudskiego



LUBLIN

skrzyżowanie nr 004

Al. Piłsudskiego
- Al. Zygmunta

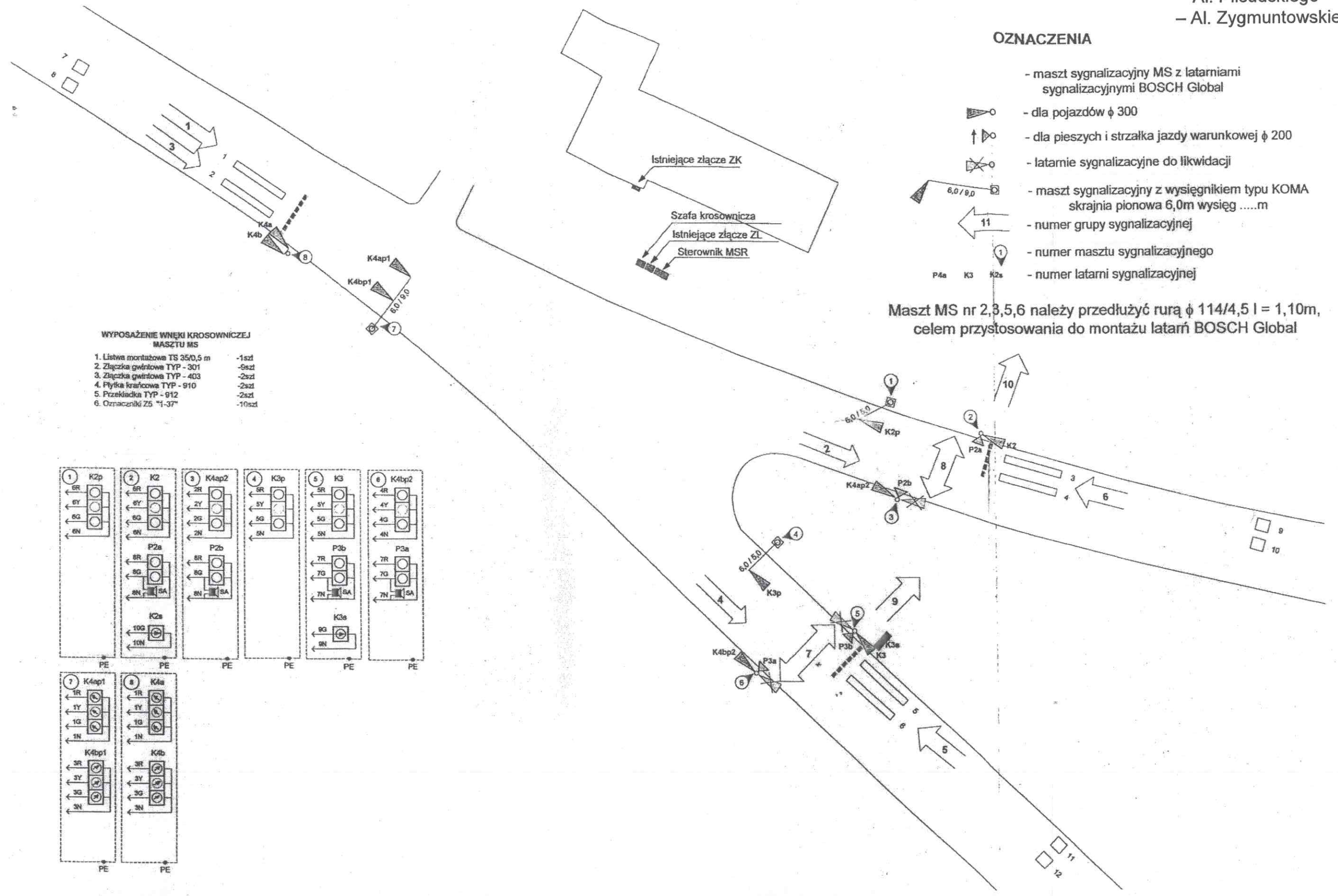
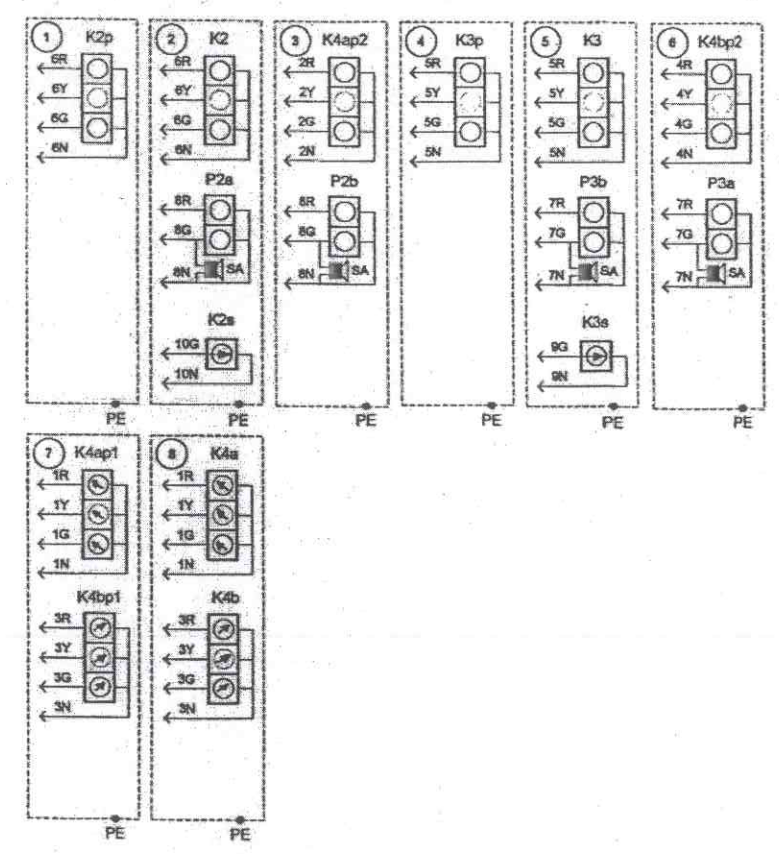
OZNACZENIA

- maszt sygnalizacyjny MS z latarniami sygnalizacyjnymi BOSCH Global
- dla pojazdów ϕ 300
- dla pieszych i strzałka jazdy warunkowej ϕ 200
- latarnie sygnalizacyjne do likwidacji
- maszt sygnalizacyjny z wysięgnikiem typu KOMA skrajnia pionowa 6,0m wysięgm
- numer grupy sygnalizacyjnej
- numer masztu sygnalizacyjnego
- numer latarni sygnalizacyjnej

Maszt MS nr 2,3,5,6 należy przedłużyć rurą ϕ 114/4,5 l = 1,10m, celem przystosowania do montażu latarni BOSCH Global

WYPOSAŻENIE WNEKI KROSOOWNICZEJ MASZTU MS

- | | |
|---------------------------------|--------|
| 1. Listwa montażowa TS 35/0,5 m | -1szt |
| 2. Złączka gwintowa TYP - 301 | -9szt |
| 3. Złączka gwintowa TYP - 403 | -2szt |
| 4. Płytki krańcowa TYP - 910 | -2szt |
| 5. Przełączka TYP - 912 | -2szt |
| 6. Oznaczniki Z5 "1-37" | -10szt |



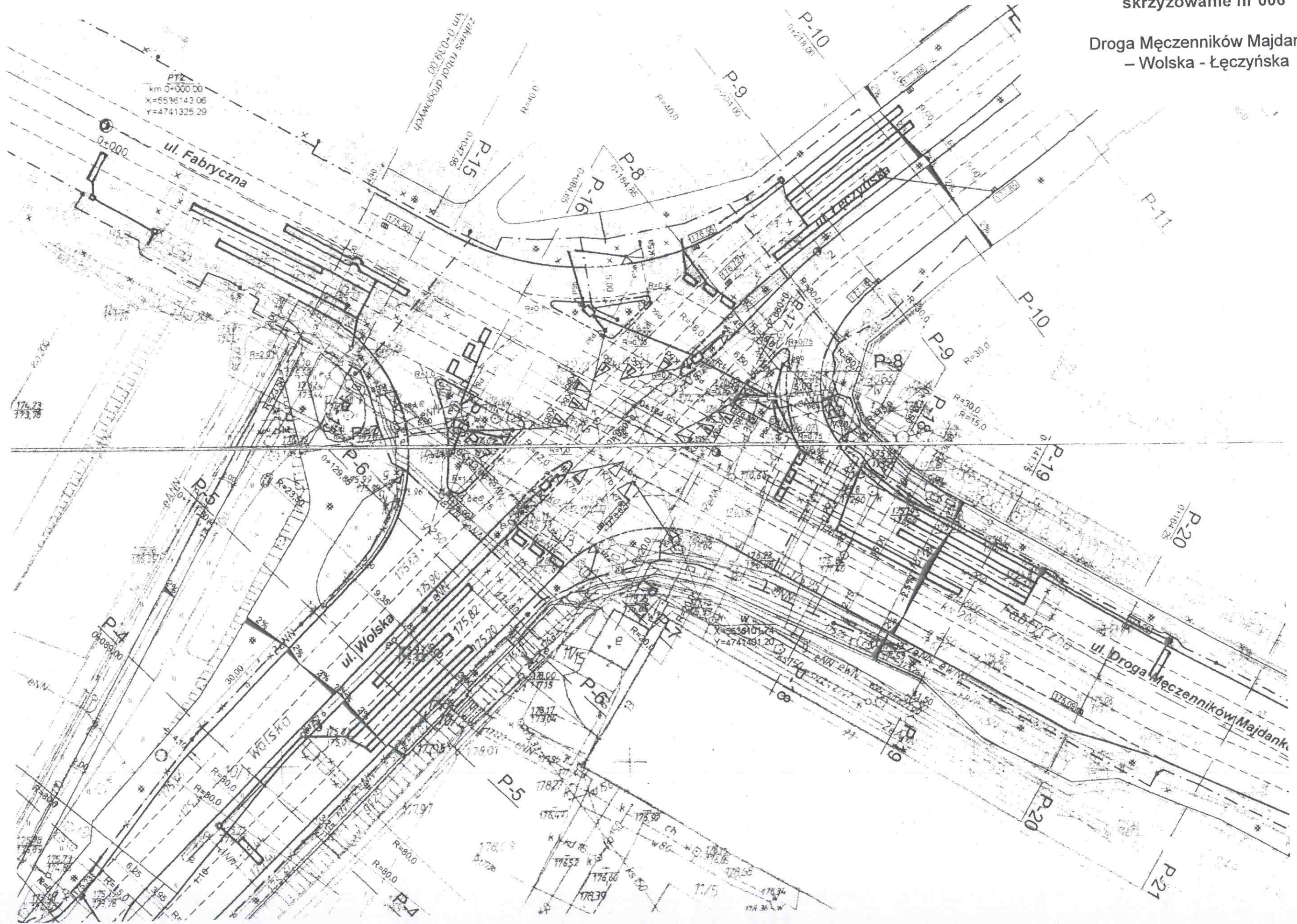


Biuro Projektów Budownictwa Komunalnego Sp. z o.o.		nr zlecenia	
inwestor: Gmina Lublin		13	
obiekt: Aneks do PBW budowy Trasy Zielonej		data:	
Obsługa komunikacyjna na czas ograniczenia ruchu na ul. 1-go Maja		02.2007.	
rys.:	obliczenia czasów międzyzielonych	data:	
branża:	drogowa	nr uprawnień podpisu:	
projektował:	Ryszard Fornal	164716/76	
asystent:		rys.	
sprawił:		4b	

LUBLIN

skrzyżowanie nr 006

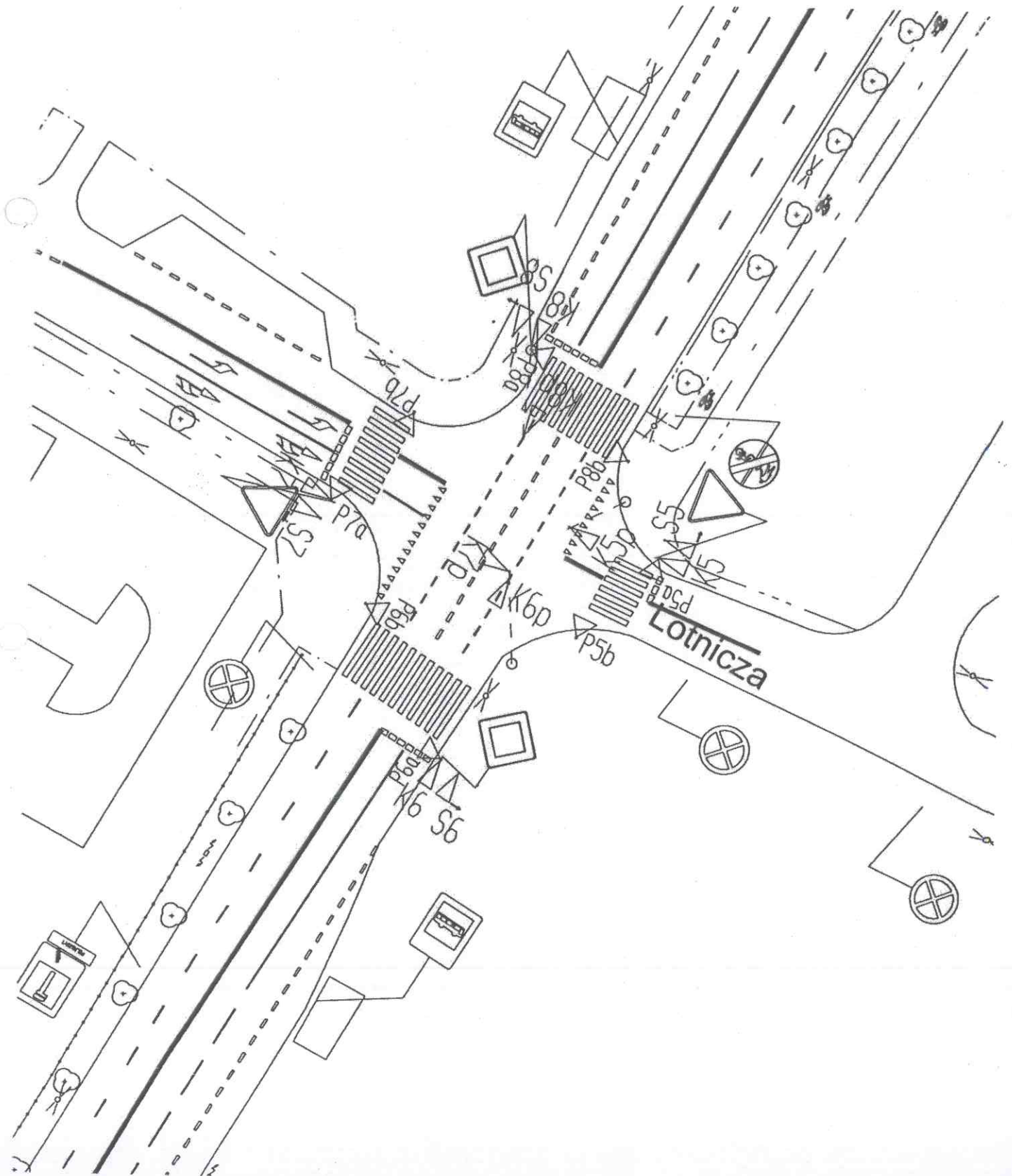
Droga Męczenników Majdanka
- Wolska - Łęczyńska



LUBLIN

skrzyżowanie nr 007

Droga Męczenników Majdanka – Lotnicza

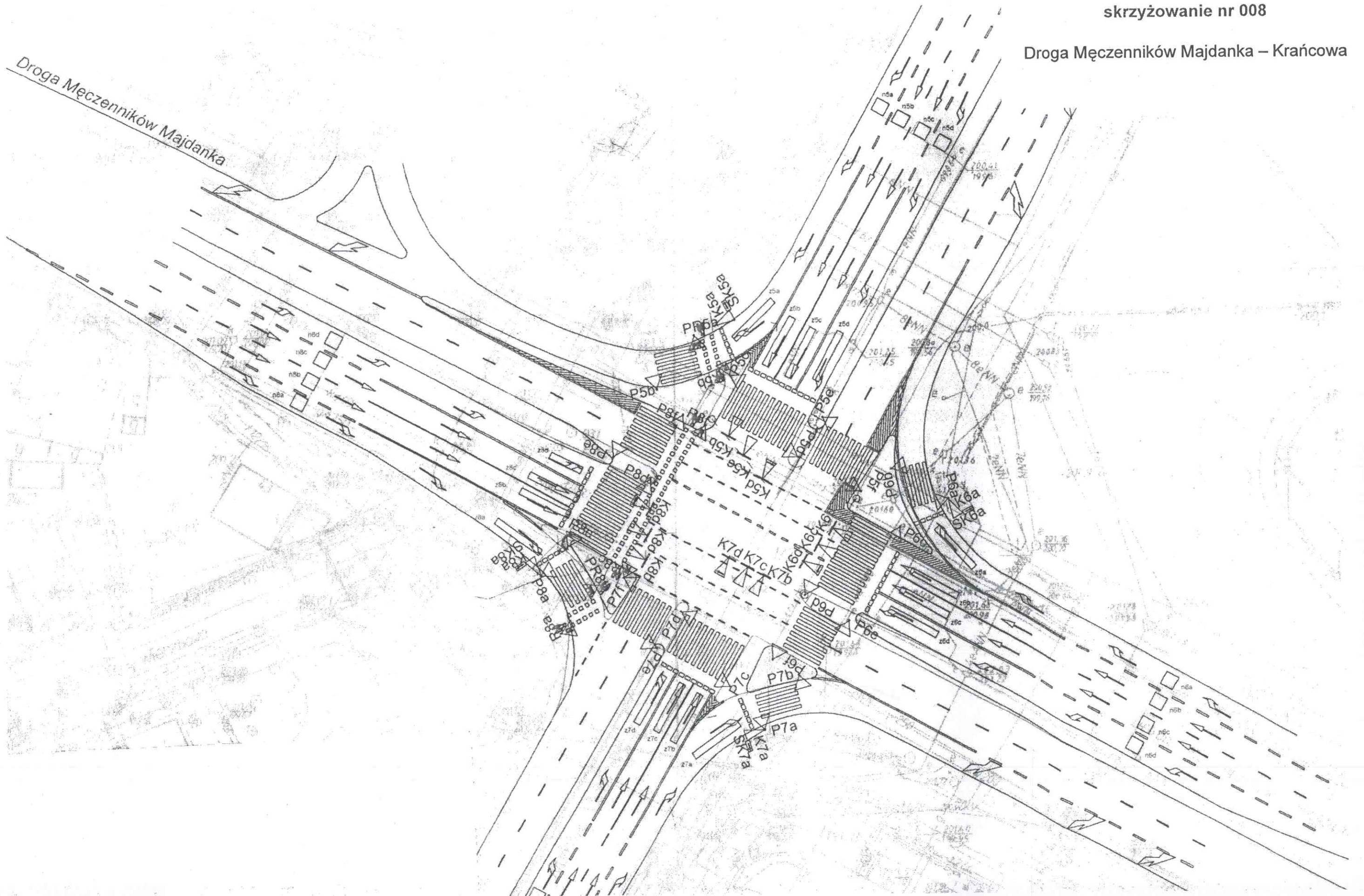


LUBLIN

skrzyżowanie nr 008

Droga Męczenników Majdanka – Krańcowa

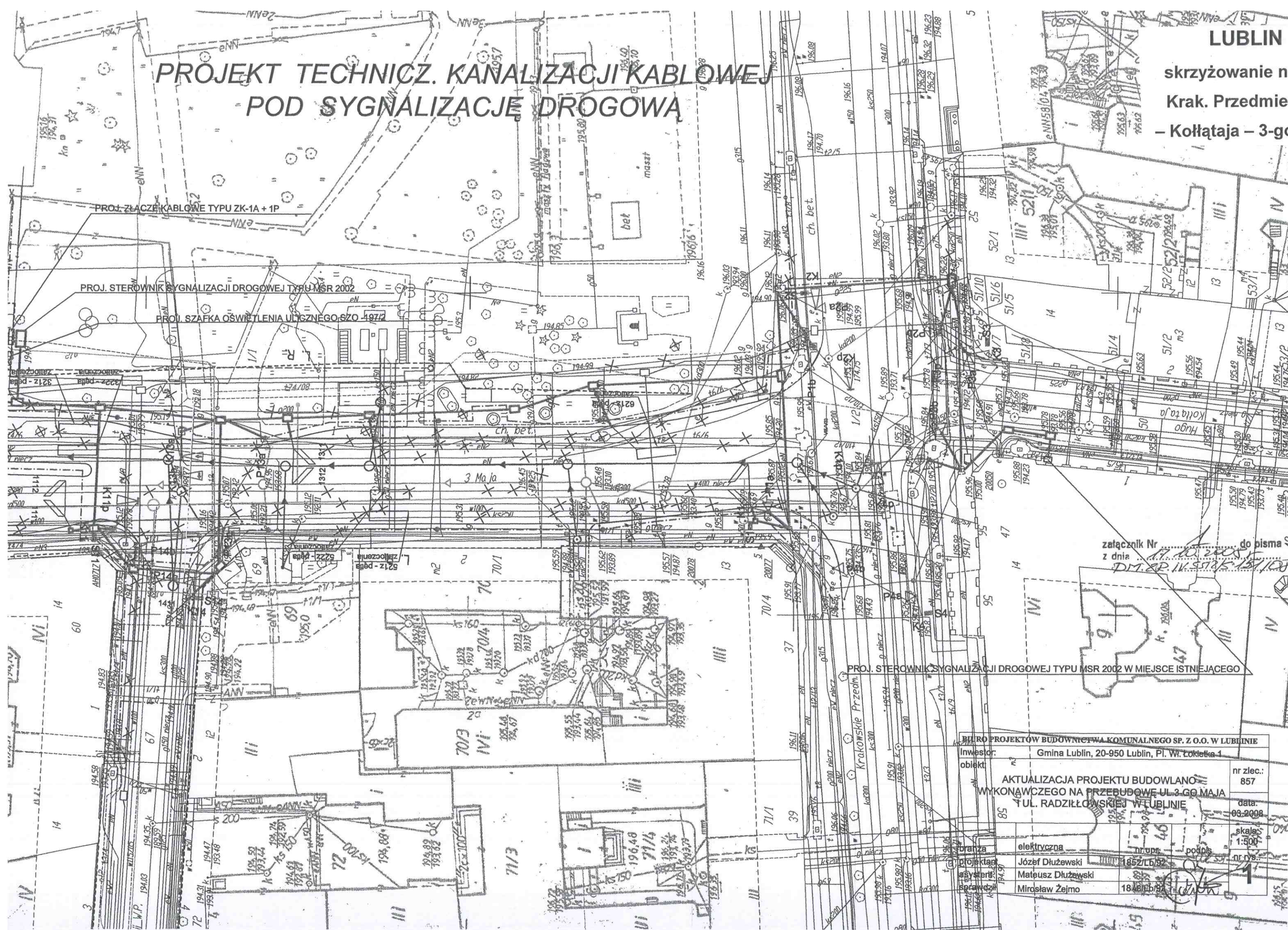
Droga Męczenników Majdanka



PROJEKT TECHNICZ. KANALIZACJI KABLOWEJ POD SYGNALIZACJĘ DROGOWĄ

LUBLIN

skrzyżowanie nr 010
Krak. Przedmieście
- Kołtąta - 3-go Maja



PROJ. ZŁĄCZE KABLOWE TYPU ZK-1A + 1P

PROJ. STEROWNIK SYGNALIZACJI DROGOWEJ TYPU MSR 2002

PROJ. SZAFKA OŚWIETLENIA ULICZNEGO SZO 497/2

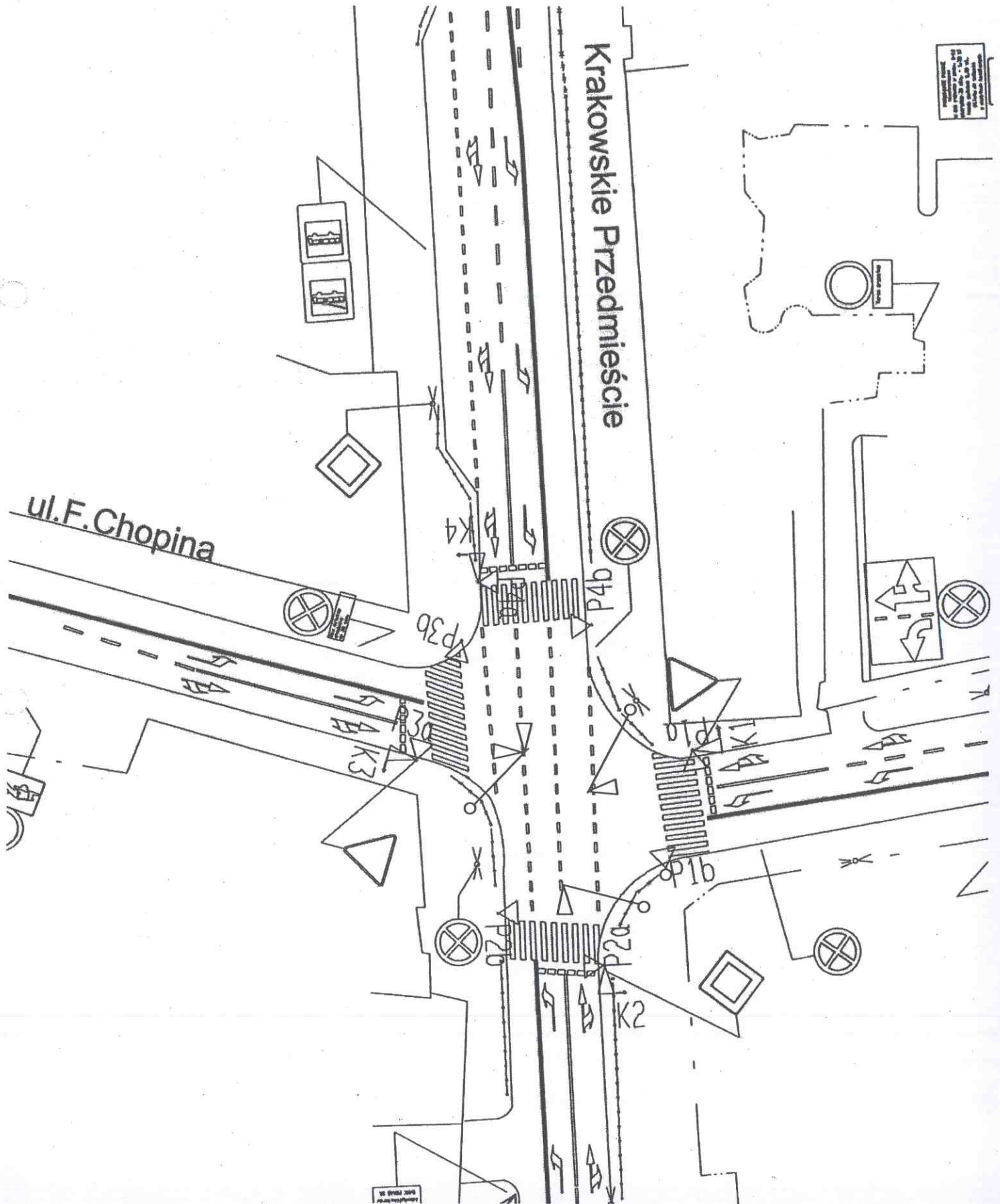
PROJ. STEROWNIK SYGNALIZACJI DROGOWEJ TYPU MSR 2002 W MIEJSCIE ISTNIEJĄCEGO

załącznik Nr do pisma 10
z dnia
D.M. SP. II. 57/K. 15/10

BIURO PROJEKTÓW BUDOWNICTWA KOMUNALNEGO SP. Z O.O. W LUBLINIE			
inwestor:	Gmina Lublin, 20-950 Lublin, Pl. Wł. Łokietka 1		
obiekt:	Krakowskie Przedm.		
AKTUALIZACJA PROJEKTU BUDOWLANO-WYKONAWCZEGO NA PRZEBUDOWĘ UL. 3-GO MAJA		nr zlec.:	857
4 UL. RADZIŁOWSKIEJ W LUBLINIE		data:	03.2008
branża: elektryczna		skala:	1:500
projektant:	Józef Dłużewski	nr rys.:	1
projektant:	Mateusz Dłużewski		
projektant:	Miroslaw Zejmo		

LUBLIN
skrzyżowanie nr 011

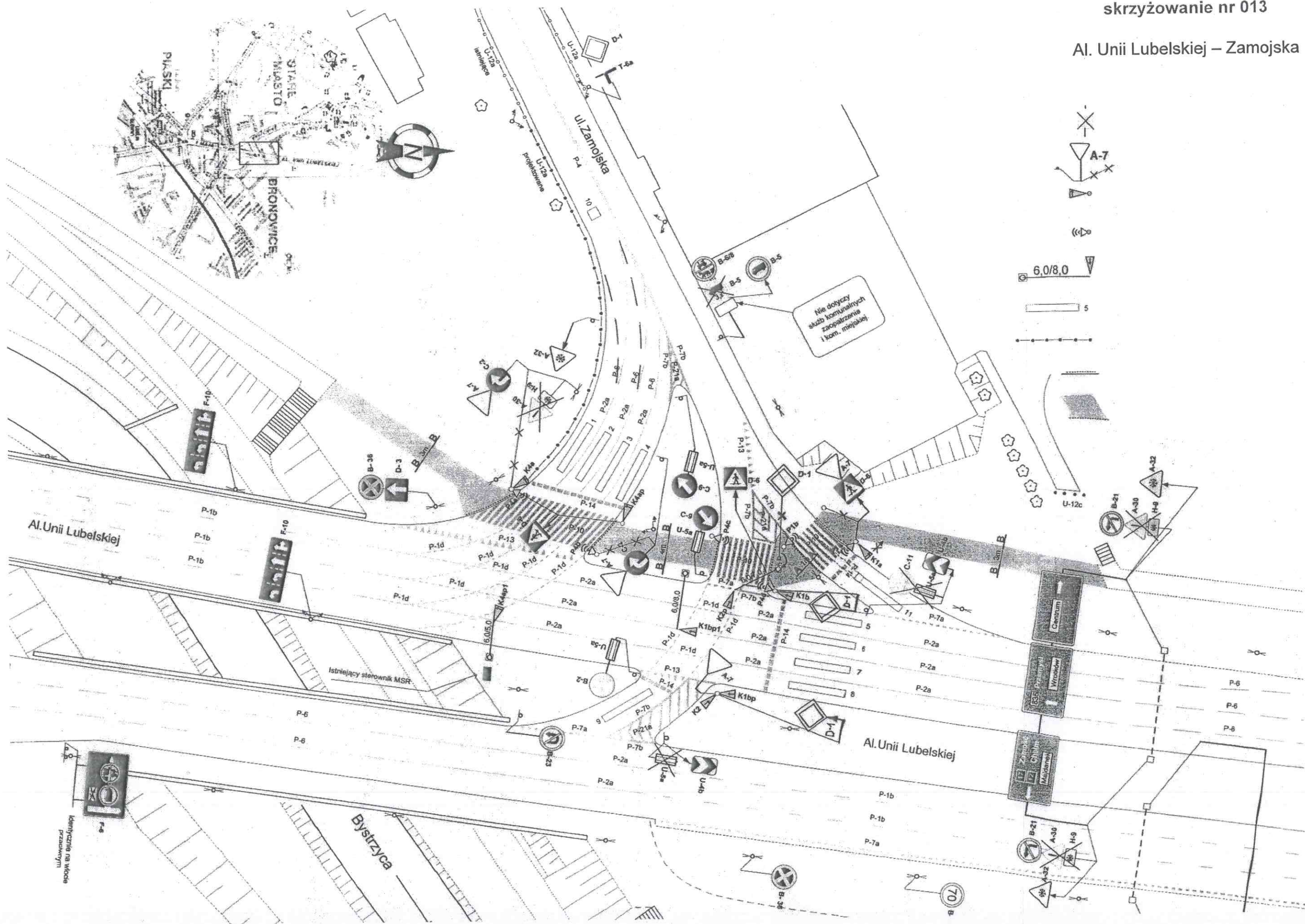
Krak. Przedmieście – Chopina – Ewangelicka



LUBLIN

skrzyżowanie nr 013

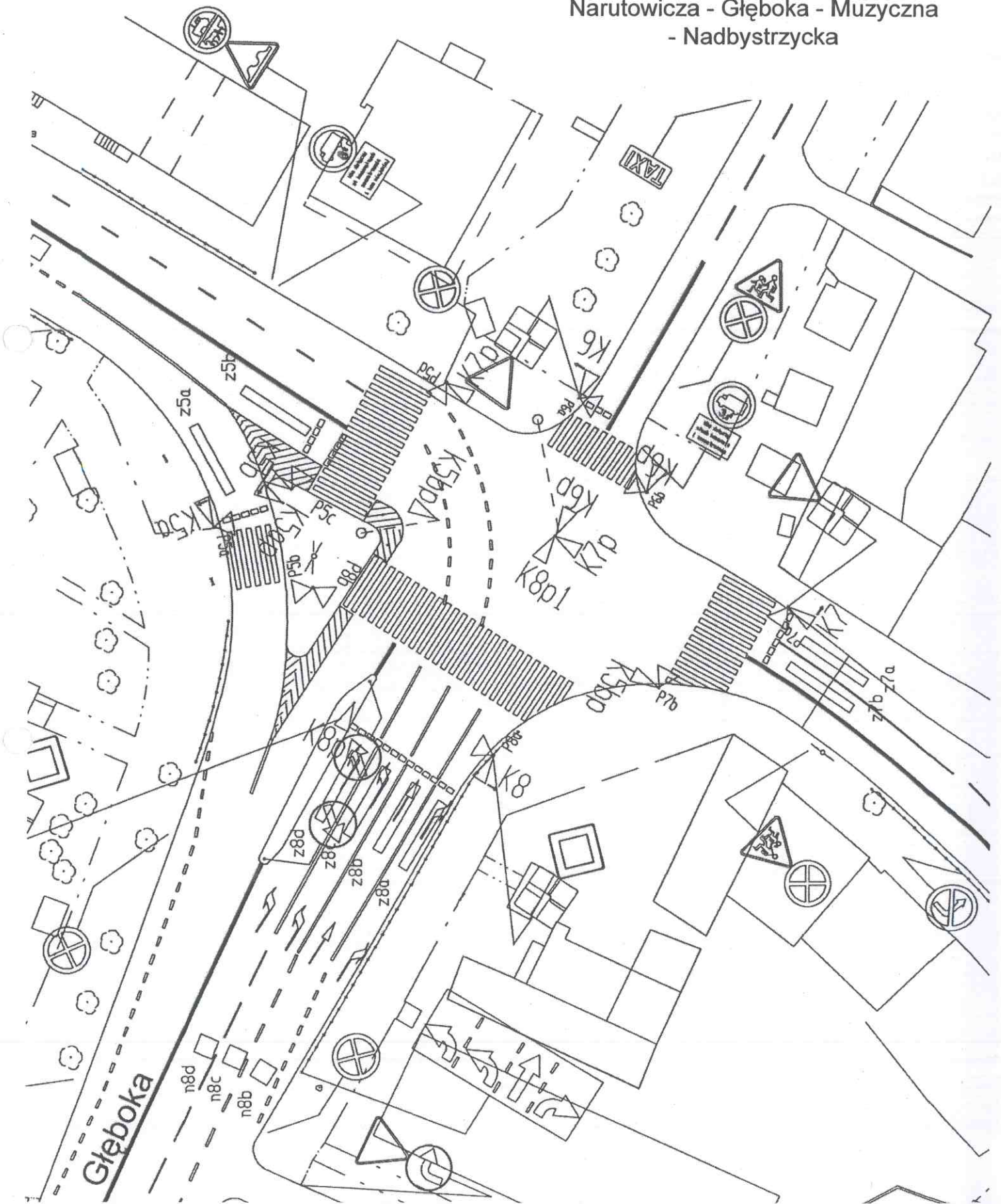
Al. Unii Lubelskiej – Zamojska



LUBLIN

skrzyżowanie nr 014 (istn)

Narutowicza - Głęboka - Muzyczna
- Nadbystrzycka



skrzyżowanie nr 014 (proj.)
Narutowicza – Głęboka
– Muzyczna – Nadbystrzycka



Nil sioyacy
szub komunalnych
seopierenia
i komunik. miejskiej

UWAGA
zmiana organizacji
ruchu na skrzyżowaniu
od dnia

T-0 proj - czasowy:
od 7 dni przed zm.
do 14 dni po zm.
wym. min.: 100x70 cm

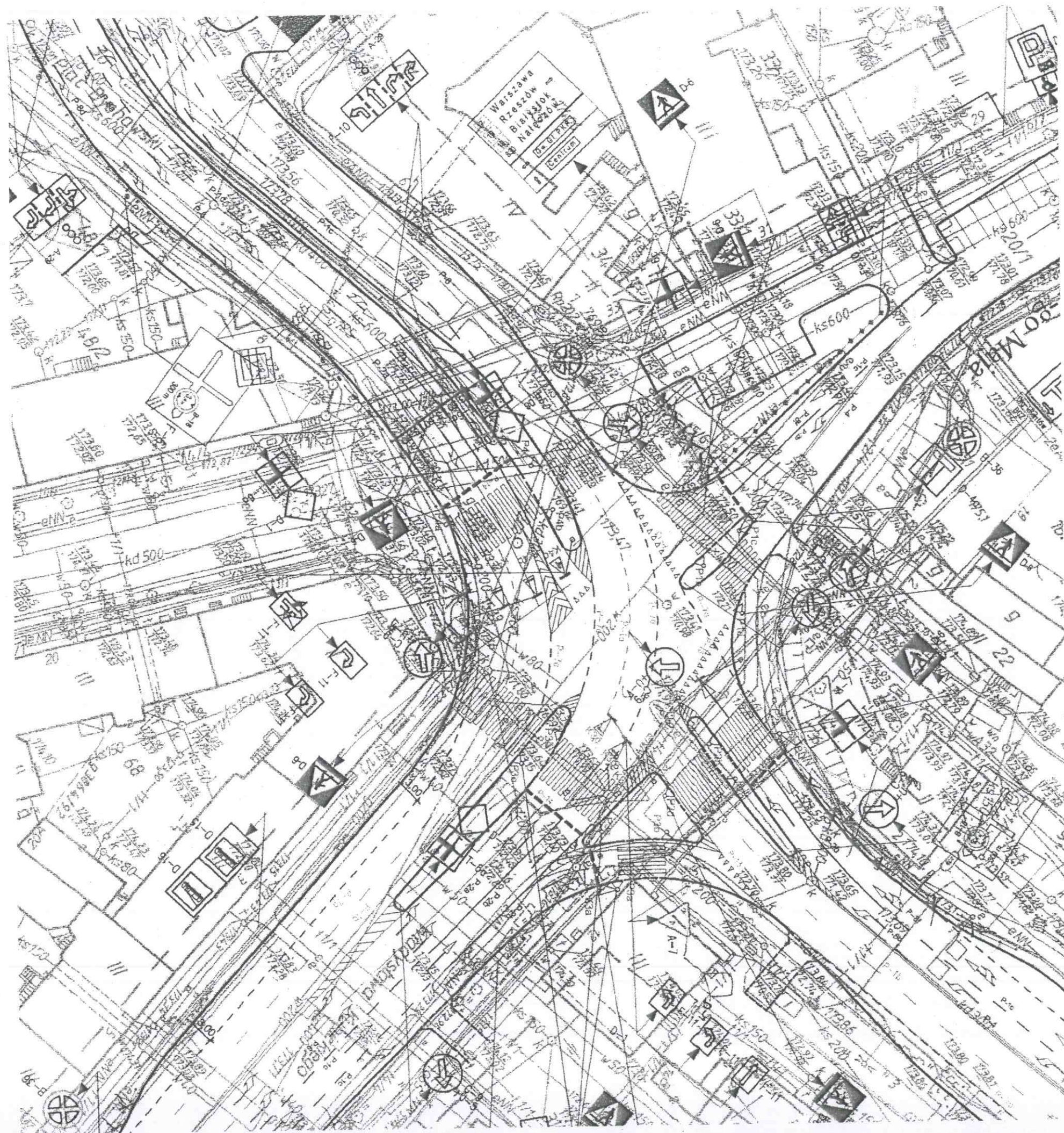
Zmiana
przewozowo
od dnia

UWAGA
zmiana organizacji
ruchu na skrzyżowaniu
od 7 c
do 14
wym. n

LUBLIN

skrzyżowanie nr 015

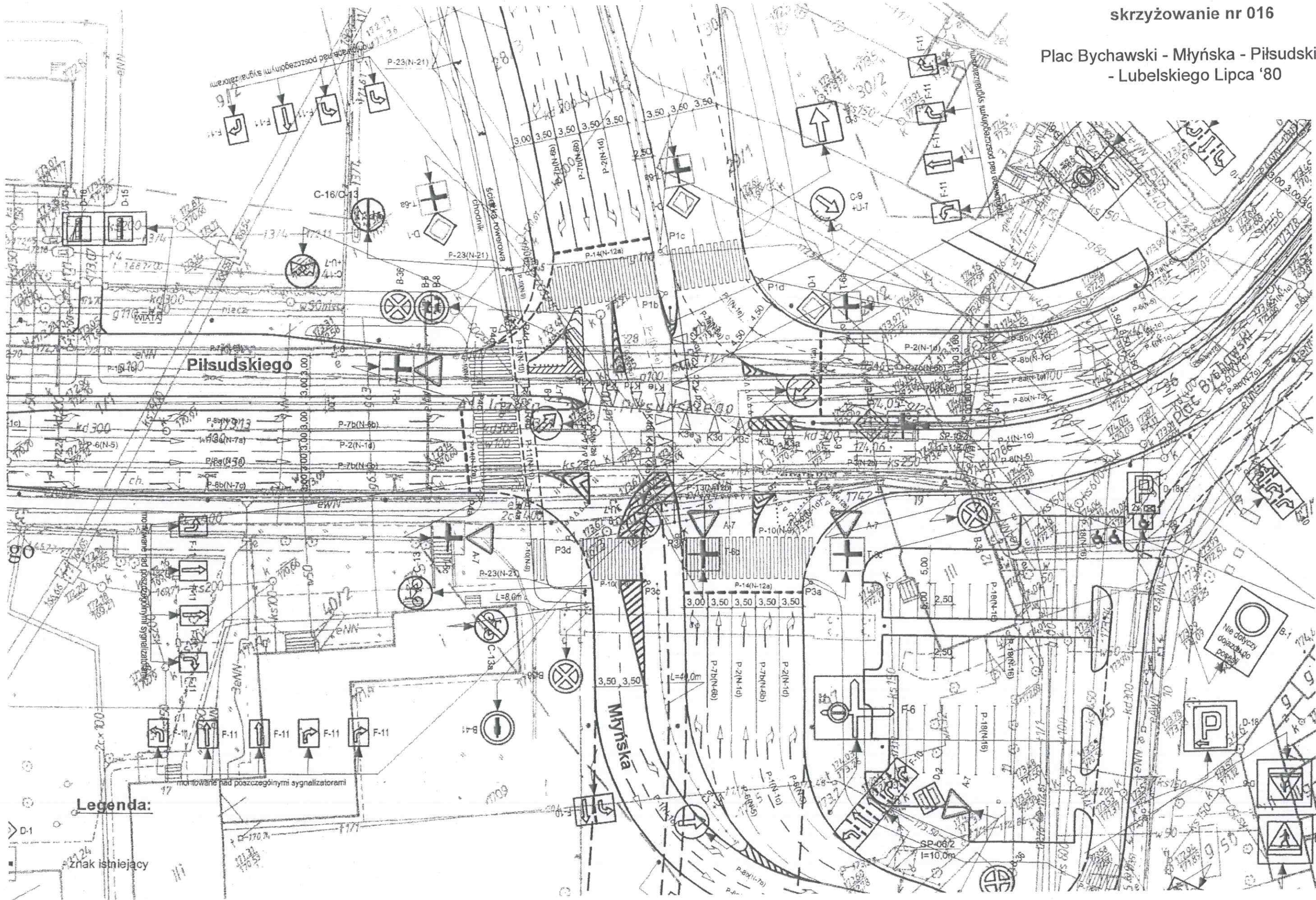
1-go Maja - Kunickiego - Wolska
- Plac Bychawski



LUBLIN

skrzyżowanie nr 016

Plac Bychawski - Młyńska - Piłsudskiego
- Lubelskiego Lipca '80



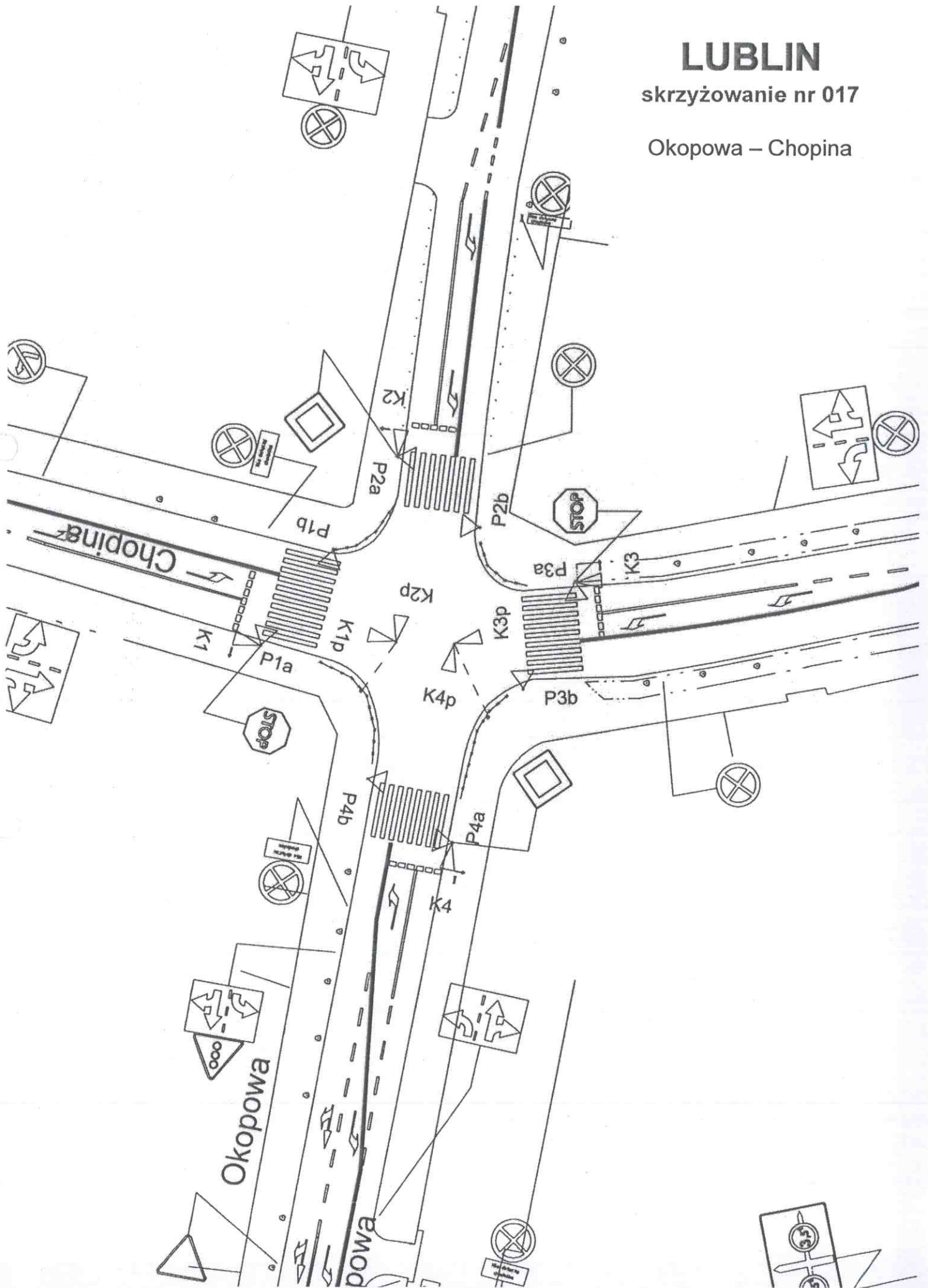
Legenda:

znak istniejący

LUBLIN

skrzyżowanie nr 017

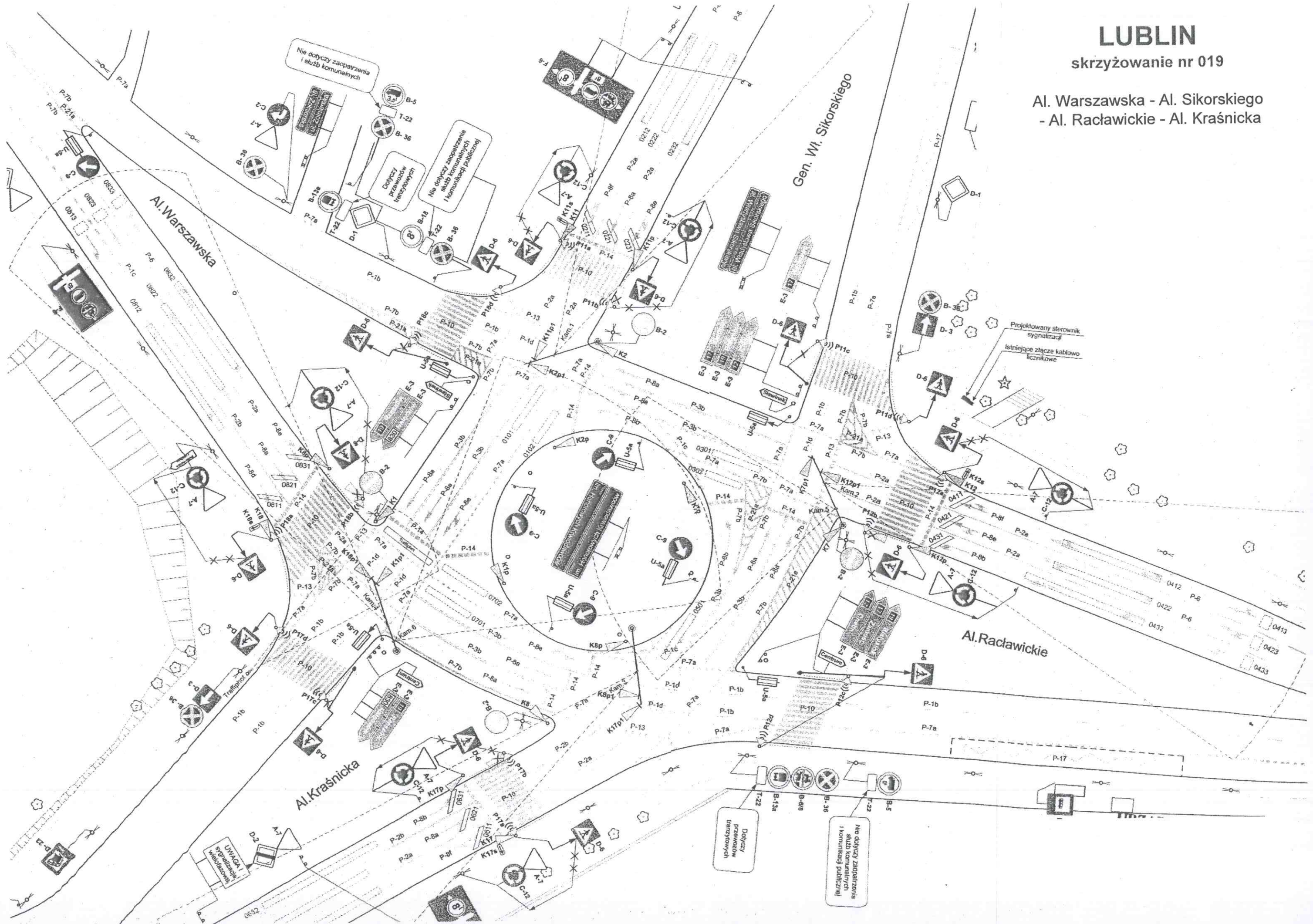
Okopowa – Chopina



LUBLIN

skrzyżowanie nr 019

Al. Warszawska - Al. Sikorskiego
- Al. Raclawickie - Al. Kraśnicka



Nie dotyczy zaopatrzenia i służb komunalnych

Dotyczy przewodów teleprzewodnych

Nie dotyczy zaopatrzenia i służb komunalnych i komunikacji publicznej

Projektowany sterownik sygnalizacji

Istniejące złącze kablowo licznikowe

UWAGA! sygnalizacja i sterowanie

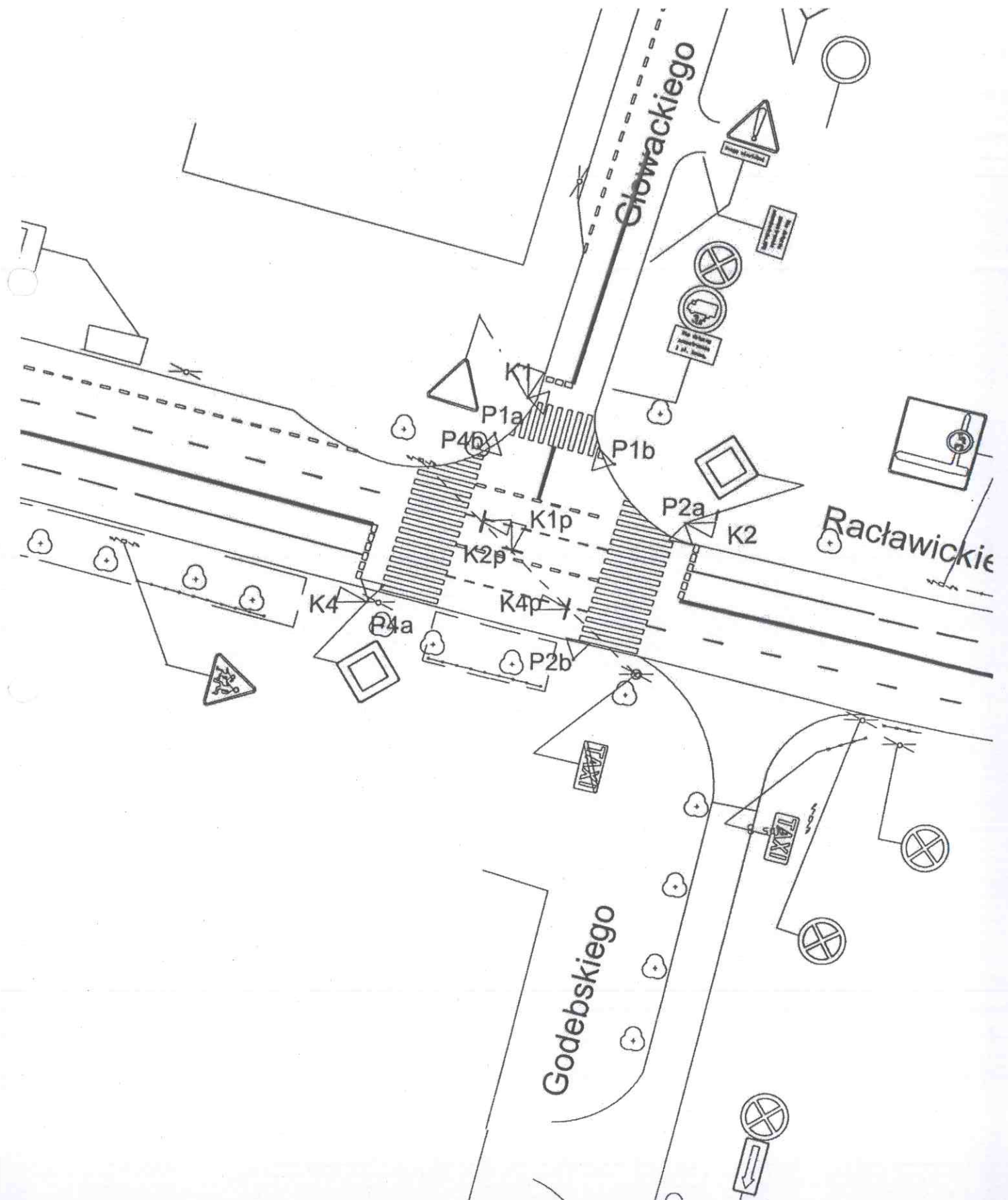
Dotyczy przewodów transmisyjnych

Nie dotyczy zaopatrzenia i służb komunalnych i komunikacji publicznej

LUBLIN

skrzyżowanie nr 020

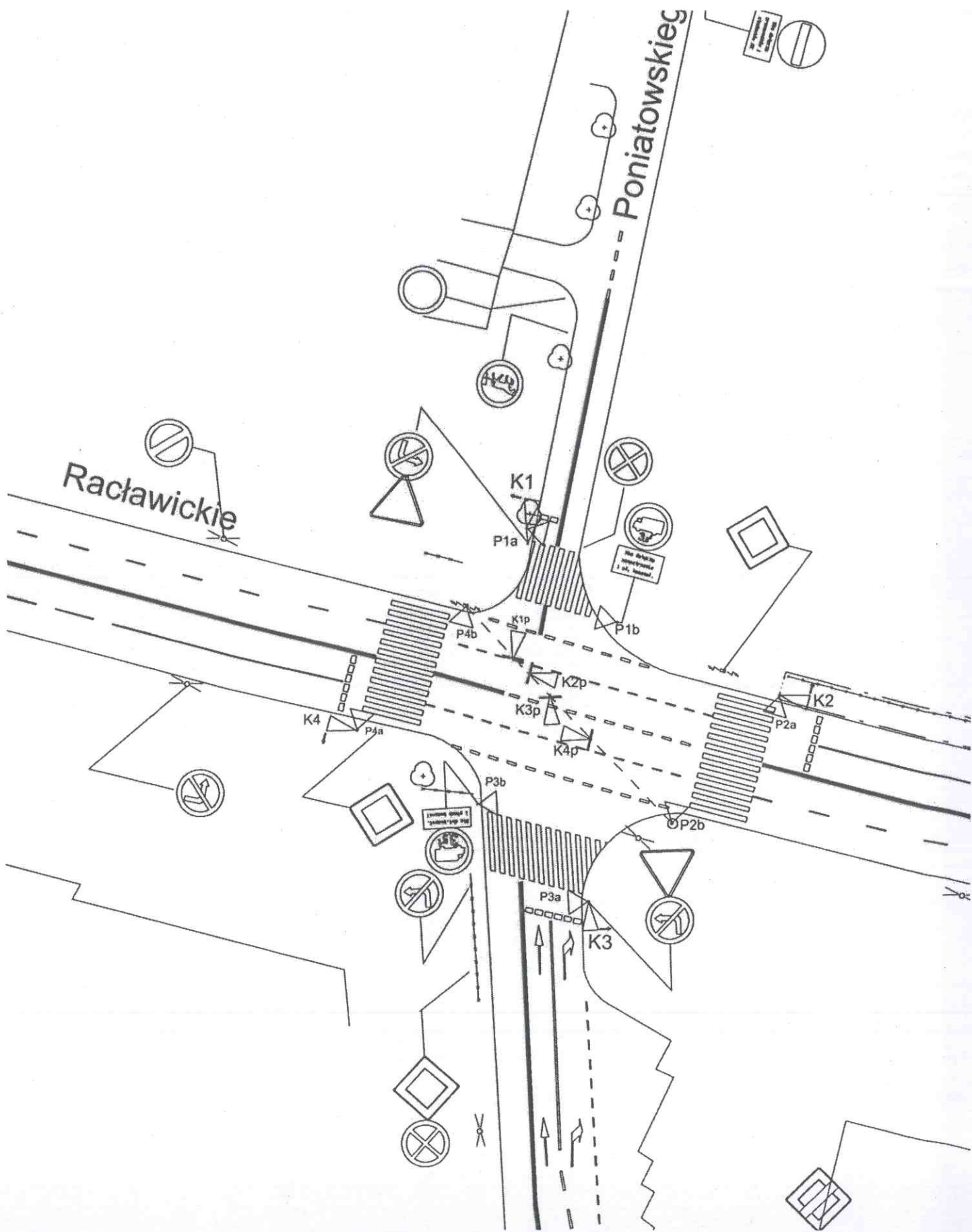
Al. Racławickie - Głowackiego



LUBLIN

skrzyżowanie nr 021

Al. Racławickie - Sowińskiego
- Poniatowskiego



LUBLIN

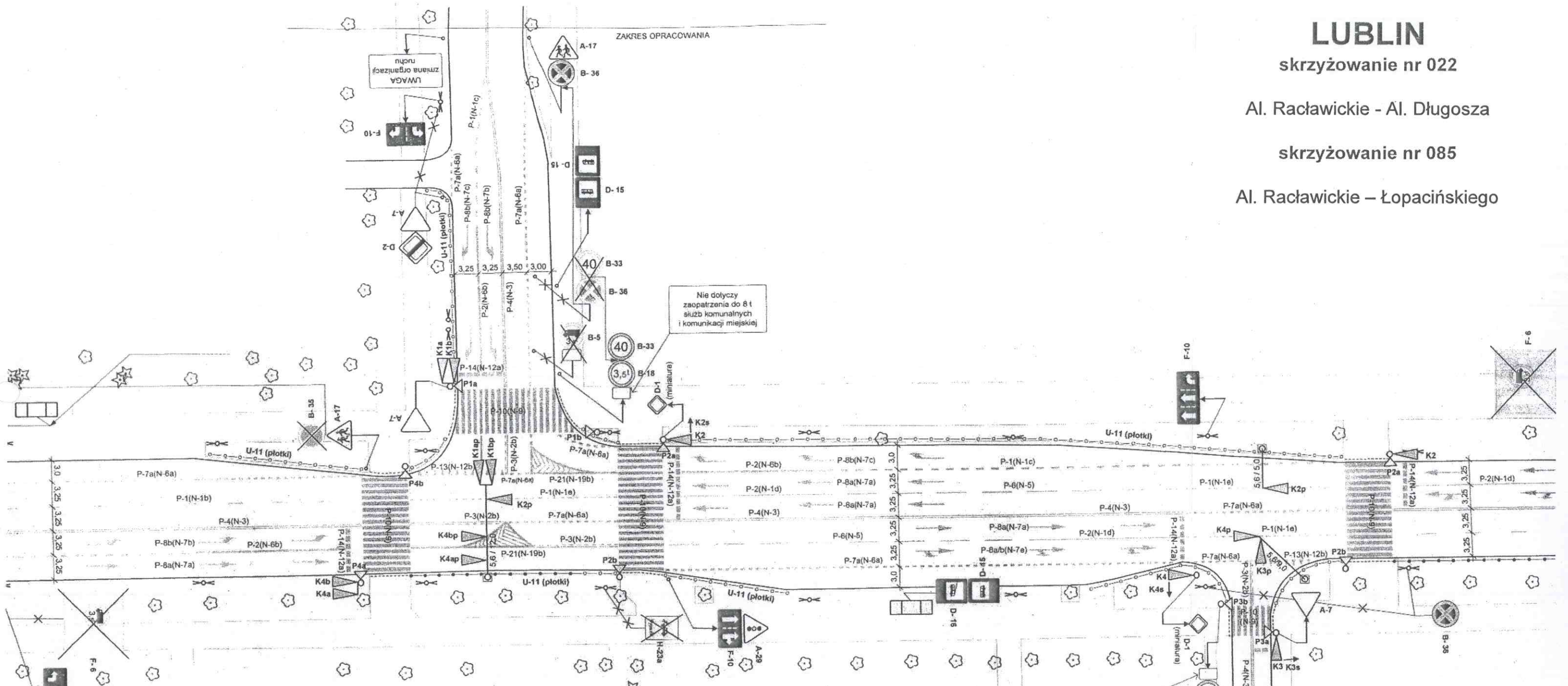
skrzyżowanie nr 022

Al. Racławickie - Al. Długosza

skrzyżowanie nr 085

Al. Racławickie – Łopacińskiego

ZAKRES OPRACOWANIA



Nie dotyczy
zaopatrzenia do 8 t
służb komunalnych
i komunikacji miejskiej

Nie dotyczy
zaopatrzenia do 8 t
służb komunalnych

UWAGA
zmiana organizacji

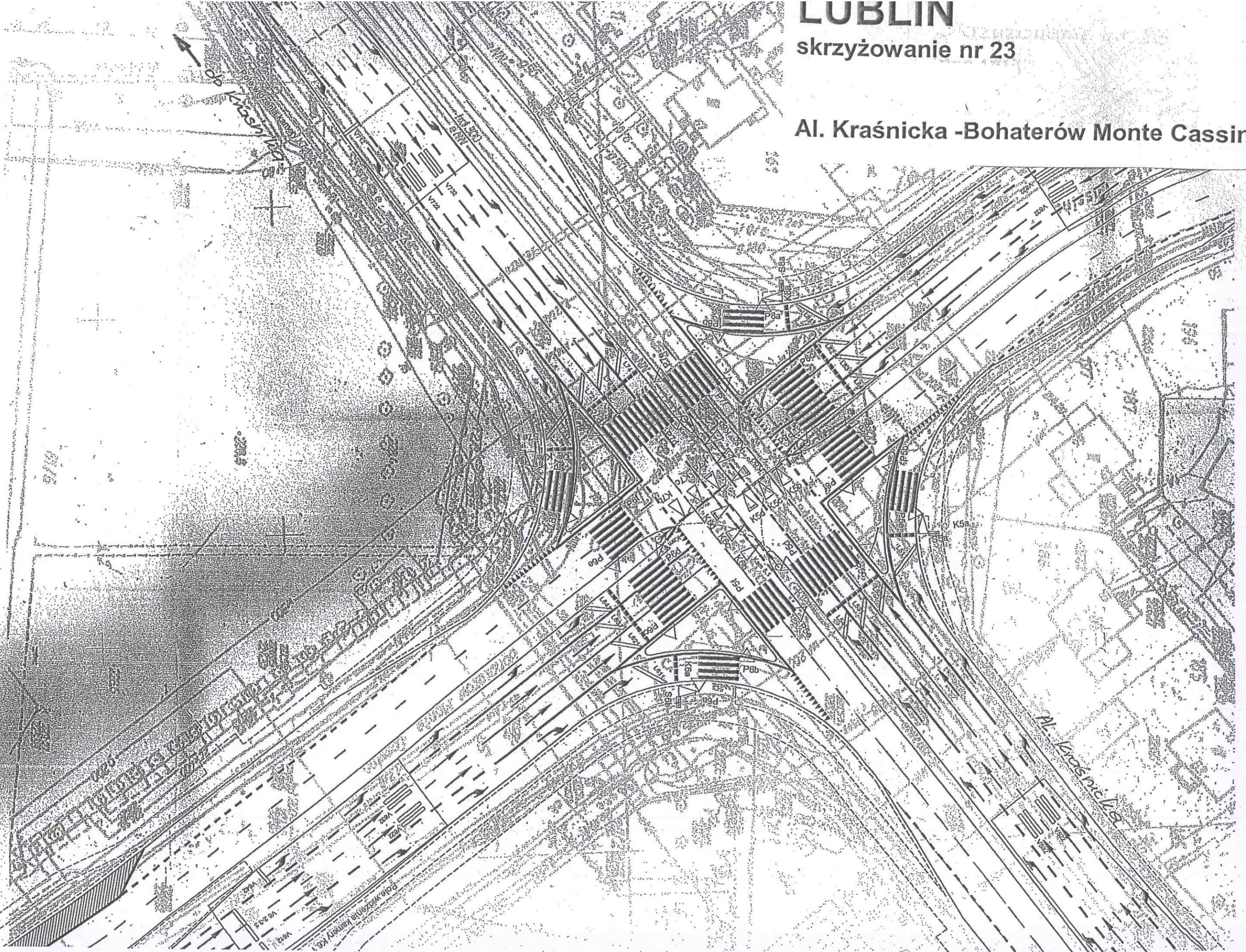
OZNACZENIA:

- A-7 - oznakowanie projektowane
- A-12c - oznakowanie istniejące
- D-6 - oznakowanie do demontażu
- latarnie sygnalizacyjne dla pojazdów
- latarnie sygnalizacyjne dla pieszych
- latarnie sygnalizacyjne na masztach z wysięgnikiem (skrajnia pionowa / wysięg)
- krawężnik obniżony
- wygradzenia istniejące
- wygradzenia projektowane

LUBLIN

skrzyżowanie nr 23

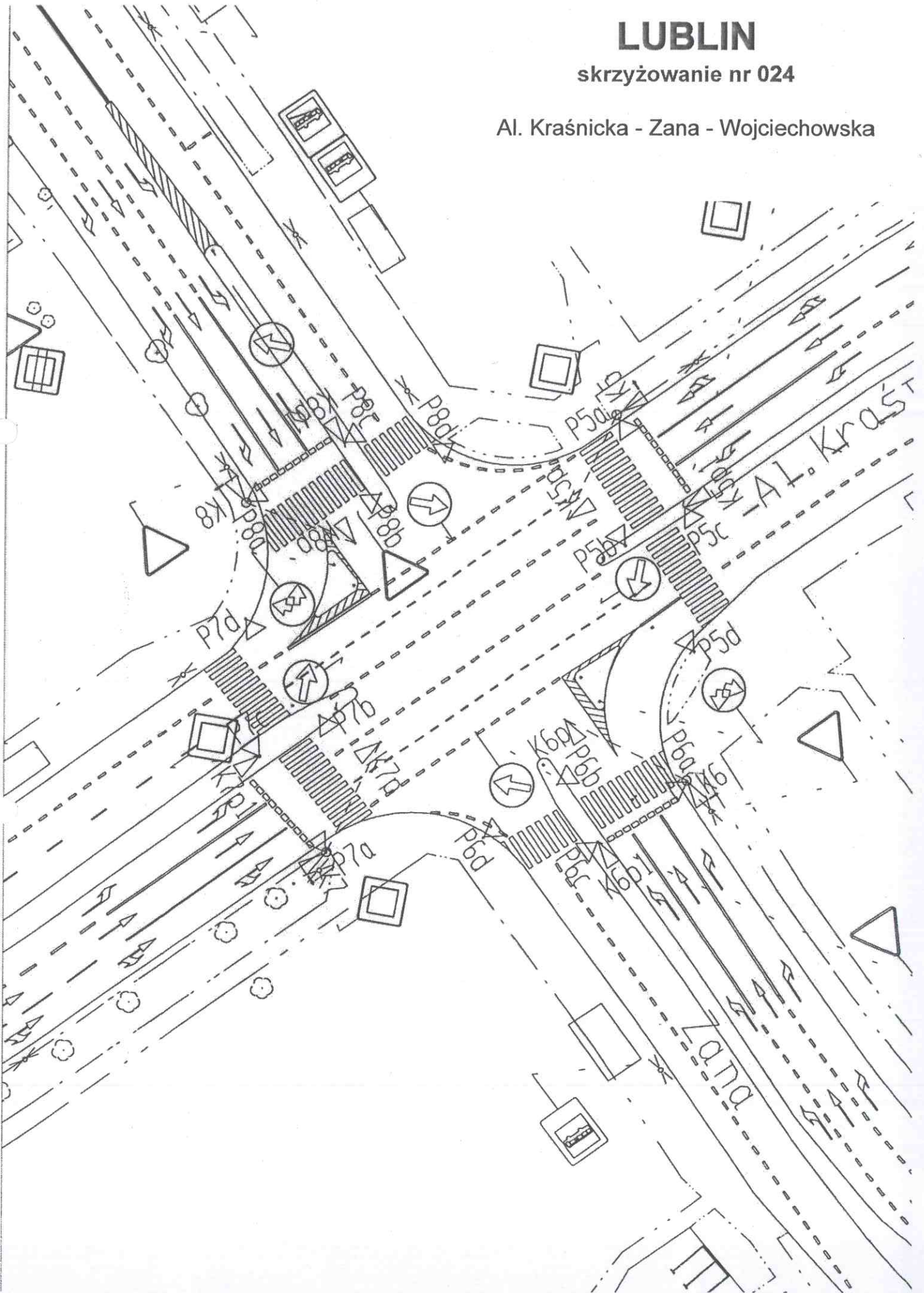
Al. Kraśnicka - Bohaterów Monte Cassin



LUBLIN

skrzyżowanie nr 024

Al. Kraśnicka - Zana - Wojciechowska



LUBLIN

skrzyżowanie nr 025

Al. Solidarności – Al. Sikorskiego – Duchy
(stan istniejący)



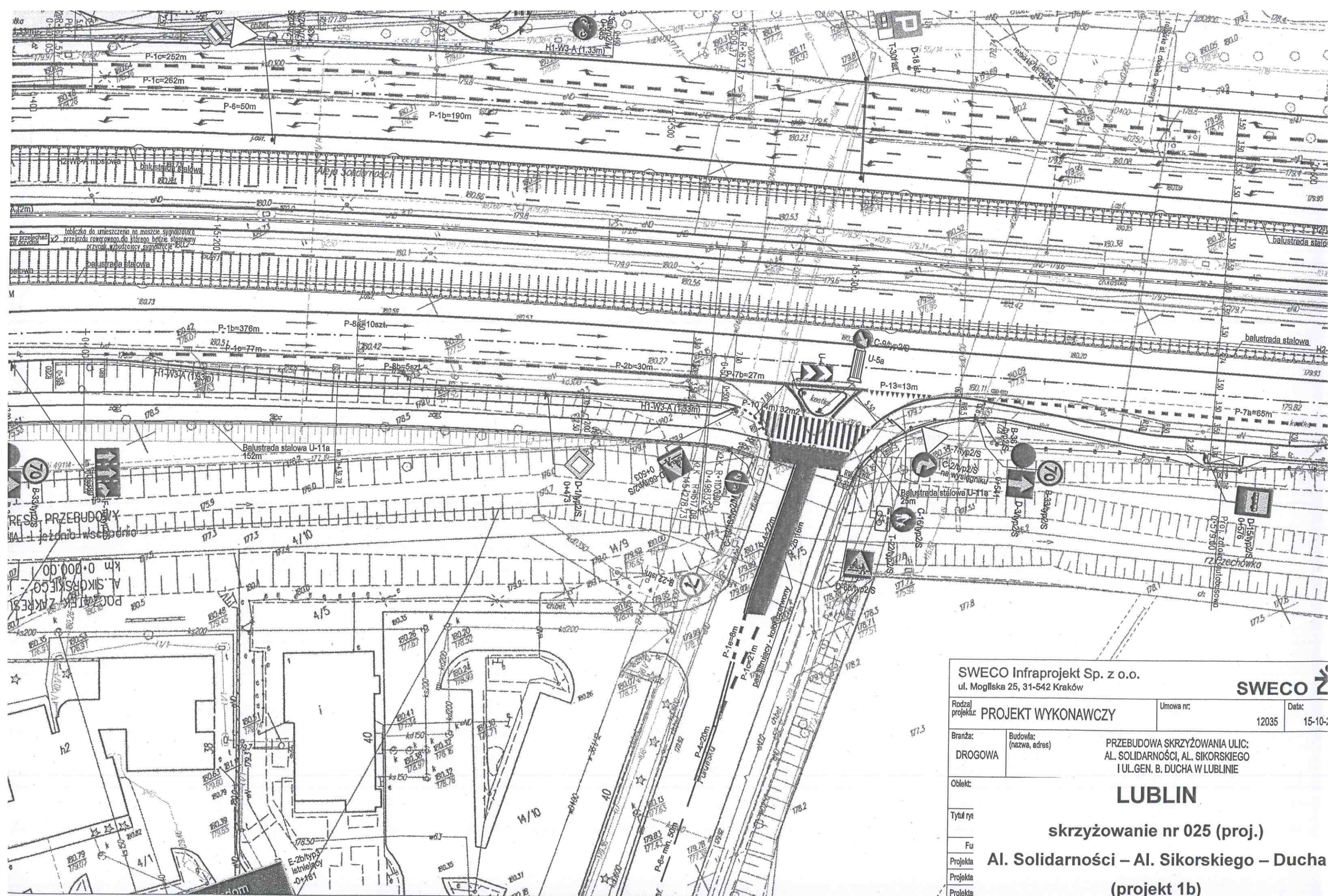


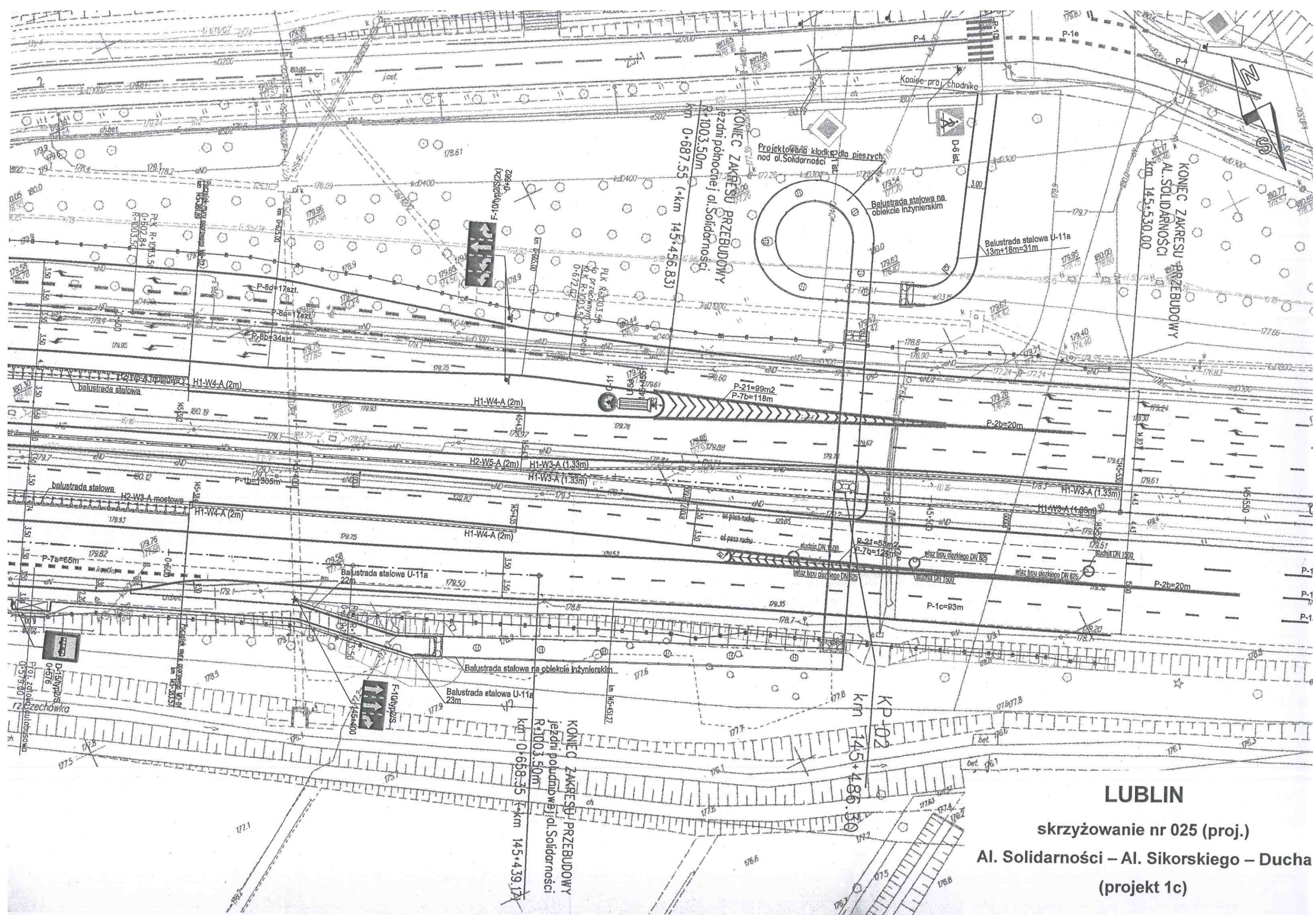
POCZĄTEK ZAKRESU PRZEBUDOWY
AL. GEN. B. DUCHY - jezdnia zachodnia
km 0+000,00

POCZĄTEK ZAKRESU PRZEBUDOWY
AL. GEN. B. DUCHY - jezdnia wschodnia
km 0+000,00

LUBLIN

skrzyżowanie nr 025 (proj.)
Al. Solidarności – Al. Sikorskiego – Duchy
(projekt 1a)



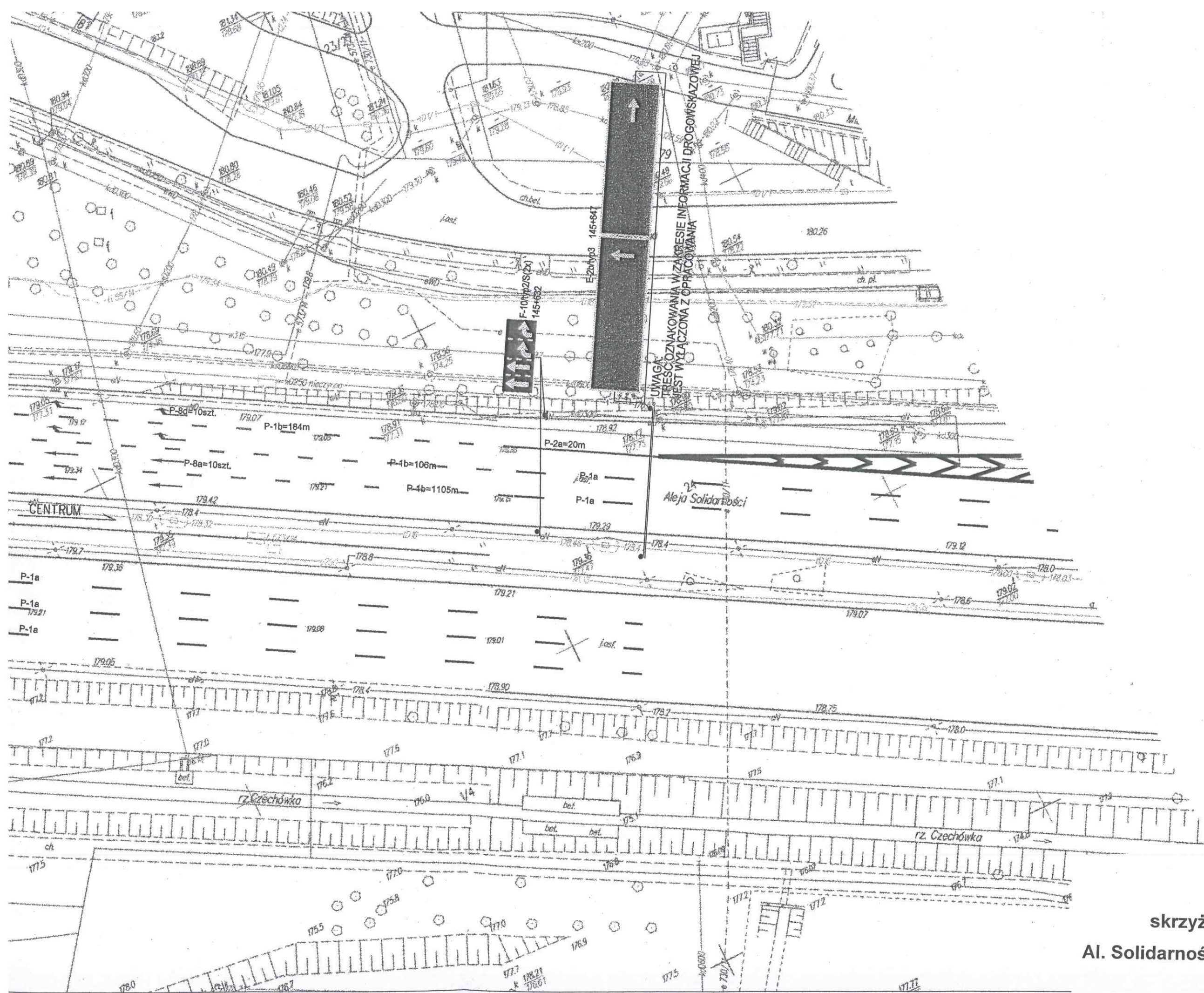


LUBLIN

skrzyżowanie nr 025 (proj.)

Al. Solidarności – Al. Sikorskiego – Ducha

(projekt 1c)



LUBLIN

skrzyżowanie nr 025 (proj.)

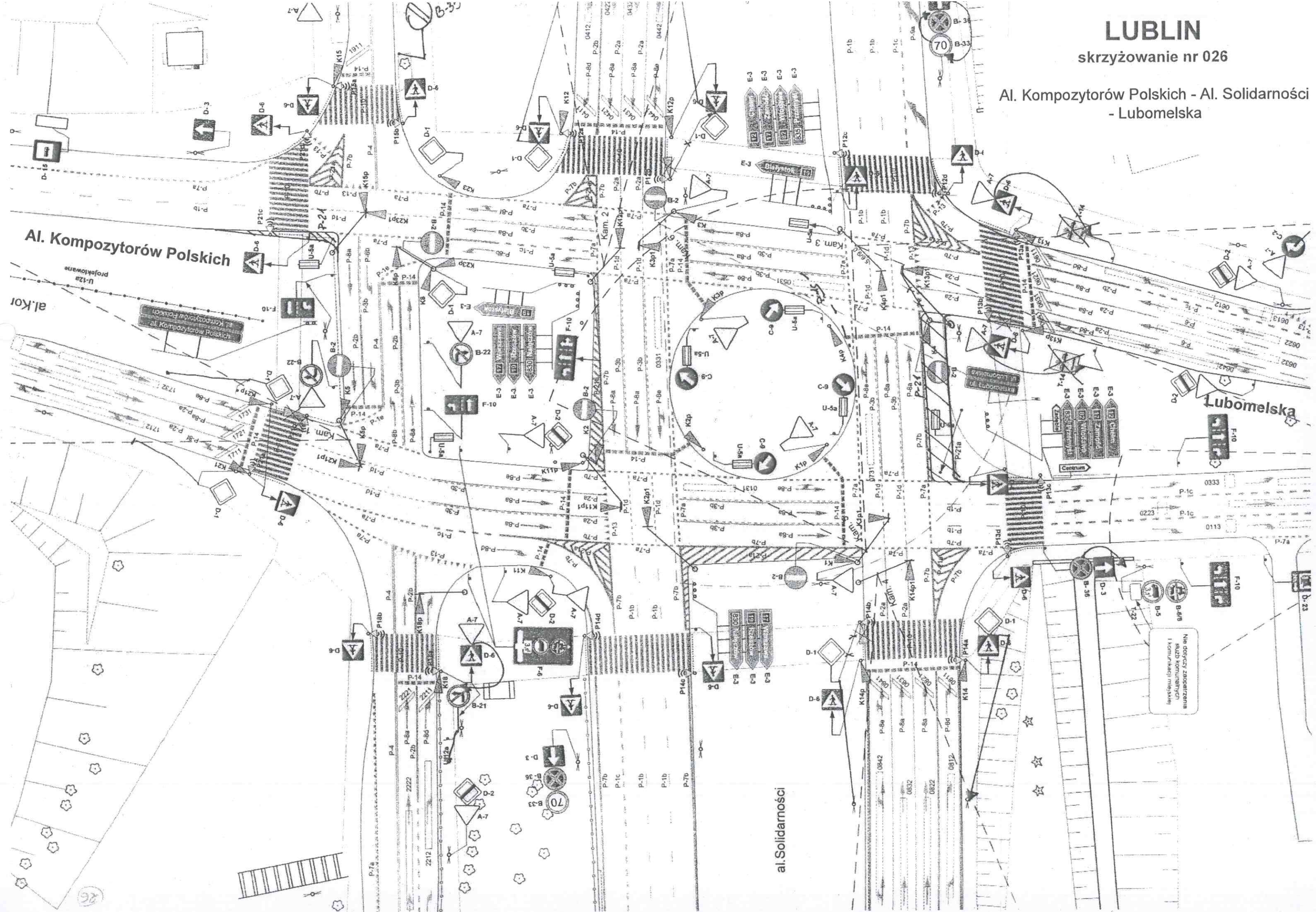
Al. Solidarności – Al. Sikorskiego – Ducha

(projekt 1d)

LUBLIN

skrzyżowanie nr 026

Al. Kompozytorów Polskich - Al. Solidarności
- Lubomelska



LUBLIN

skrzyżowanie nr 027

Al. Solidarności – Wodopojna

skrzyżowanie nr 028

Al. Tysiąclecia – Al. Solidarności - Lubartowska



LUBLIN

skrzyżowanie nr 029

Przejście Al. Tysiąclecia (od Unii Lubelskiej)
- Al. Tysiąclecia (od Lubartowskiej)

