

Załącznik nr 1 IWP- Lokalizacje stacji ładowania pojazdów elektrycznych w pasach drogowych dróg publicznych i dróg wewnętrznych – 1 pakiet

Tabela lokalizacji stacji ładowania pojazdów elektrycznych											
LP	Numeracja lokalizacji zgodnie z uchwałą ¹	Lokalizacja (ulica)	Działka	Obręb	Arkusze	Numery KW	Powierzchnia działki przeznaczona do dzierżawy	Minimalna moc stacji [kW]	Liczba punktów	Minimalna moc pkt 1 [kW]	Minimalna moc pkt 2 [kW]
1	2	Plac Zamkowy	40	34	1	LU1I/00354701/8	31.5	22	2	11	11
2	3	Plac Zamkowy	40	34	1	LU1I/00354701/8	31.5	22	2	11	11
3	4	ul. Agatowa	71/22	27	11	LU1I/00124710/3	35.5	22	2	11	11
4	5	ul. Agatowa	71/22	27	11	LU1I/00124710/3	35.5	22	2	11	11
5	6	ul. Andersa Władysława	185	42	12	LU1I/00317998/5	31.5	22	2	11	11
6	7	ul. Baśniowa	172/4 22/6 24/13	31 33 33	11 10 10	LU1I/00173123/9 LU1I/00170846/2 LU1I/00218548/2	34.5	22	2	11	11
7	8	ul. Biskupa Mariana Fulmana	97/7 93/1	43 43	29 29	LU1I/00218654/8 LU1I/00196119/5	34.5	22	2	11	11
8	9	ul. Bursaki	29	18	9	LU1I/00006264/8	37	22	2	11	11
9	10	ul. Bursztynowa	93/1	27	3	LU1I/00174864/2	33	22	2	11	11
10	11	ul. Chodźki Witolda	55/8 57	18 18	7 7	LU1I/00345197/5 LU1I/00170747/8	31.5	22	2	11	11
11	12	ul. Chodźki Witolda	55/8 57	18 18	7 7	LU1I/00345197/5 LU1I/00170747/8	25	22	2	11	11
12	13	ul. Czechowska	2/11	36	1	LU1I/00001730/1	28.5	22	2	11	11
13	16	ul. Dolińskiego Gustawa	38/1 38/2	42 42	13 13	LU1I/00173150/7 LU1I/00325490/3	31.5	22	2	11	11
14	17	ul. Dolna Panny Marii	128/1	34	7	LU1I/00159787/7	31.5	22	2	11	11
15	18	ul. Dolna Panny Marii	128/1	34	7	LU1I/00159787/7	31.5	22	2	11	11
16	19	ul. Dunikowskiego Ksawerego	2/3	10	6	LU1I/00333020/7	34.5	22	2	11	11
17	21	ul. Gospodarcza	1	37	9	LU1S/00038110/6	31.5	22	2	11	11
18	22	ul. Grażyny	7	21	8	LU1I/00173473/7	31.5	22	2	11	11
19	23	ul. Hetmańska	14/28	30	1	LU1I/00174864/2	31.5	22	2	11	11
20	25	ul. Inżynierska	2/2	43	5	LU1I/00145979/9	35	22	2	11	11

¹ Uchwała nr 664/XX/2020 Rady Miasta Lublin z dnia 26 czerwca 2020 r. w sprawie przyjęcia „Planu budowy ogólnodostępnych stacji ładowania na terenie miasta Lublin”

Tabela lokalizacji stacji ładowania pojazdów elektrycznych

LP	Numeracja lokalizacji zgodnie z uchwałą ¹	Lokalizacja (ulica)	Działka	Obręb	Arkusz	Numery KW	Powierzchnia działki przeznaczona do dzierżawy	Minimalna moc stacji [kW]	Liczba punktów	Minimalna moc pkt 1 [kW]	Minimalna moc pkt 2 [kW]
21	26	ul. Inżynierska	2/2	43	5	LU1I/00145979/9	35	22	2	11	11
22	27	ul. Jagodowa	31/16 31/14	42 42	7 7	LU1I/00177932/1 LU1I/00177932/1	37.5	22	2	11	11
23	28	ul. Jana Kiepury	1/8	5	2	LU1I/00123083/1	33.5	22	2	11	11
24	29	ul. Kazimierza Wielkiego	158/4	28	3	LU1I/00344664/3	37.5	22	2	11	11
25	30	ul. Koralowa	5/25 7/2	70 70	1 1	LU1I/00279252/5 LU1I/00279252/5	34.5	22	2	11	11
26	31	ul. Krasińskiego Zygmunta	2/7	21	1	LU1I/00178508/7	36	22	2	11	11
27	32	ul. Krasińskiego Zygmunta	2/7	21	1	LU1I/00178508/7	36	22	2	11	11
28	33	ul. Królowej Jadwigi	76	11	4	LU1I/00140126/0	31.5	22	2	11	11
29	34	ul. Królowej Jadwigi	76	11	4	LU1I/00140126/0	31.5	22	2	11	11
30	35	ul. Kurantowa	1/24	5	2	LU1I/00216079/9	31.5	22	2	11	11
31	36	ul. Kuronia Jacka	6/8	14	2	LU1I/00154199/3	31.5	22	2	11	11
32	37	ul. Lawinowa	12	6	8	LU1I/00346031/1	37.5	22	2	11	11
33	38	ul. Legendy	5/8	6	9	LU1I/00123083/1	28.5	22	2	11	11
34	39	ul. Leszczyńskiego Stanisława	52/4	41	1	LU1I/00346031/1	31	22	2	11	11
35	40	ul. Lipińskiego Karola	22	5	3	LU1I/00163496/1	31.5	22	2	11	11
36	41	ul. Magnoliowa	64 65	42 42	10 10	LU1I/00125915/7 LU1I/00109736/0	34	22	2	11	11
37	42	ul. Matki Teresy z Kalkuty	64/8	30	10	LU1I/00102700/0	35.5	22	2	11	11
38	43	ul. Diamentowa	84/3 87/4	43 43	1 1	LU1I/00365795/3	34.5	22	2	11	11
39	44	ul. Melomanów	28	4	7	LU1I/00123084/8	32.5	22	2	11	11
40	45	ul. Melgiewska	17/17	13	6	LU1S/00004089/2	34.5	22	2	11	11
41	46	ul. Młodej Polski	1/37	6	10	LU1I/00319315/8	27.5	22	2	11	11
42	47	ul. Morełowa	34/3	33	13	LU1I/00174450/7	37.5	22	2	11	11
43	49	ul. Obrońców Pokoju	44/1	41	3	LU1I/00044922/7	37.5	22	2	11	11
44	50	ul. Obywatelska	77	18	10	LU1I/00148815/3	25	22	2	11	11

Tabela lokalizacji stacji ładowania pojazdów elektrycznych

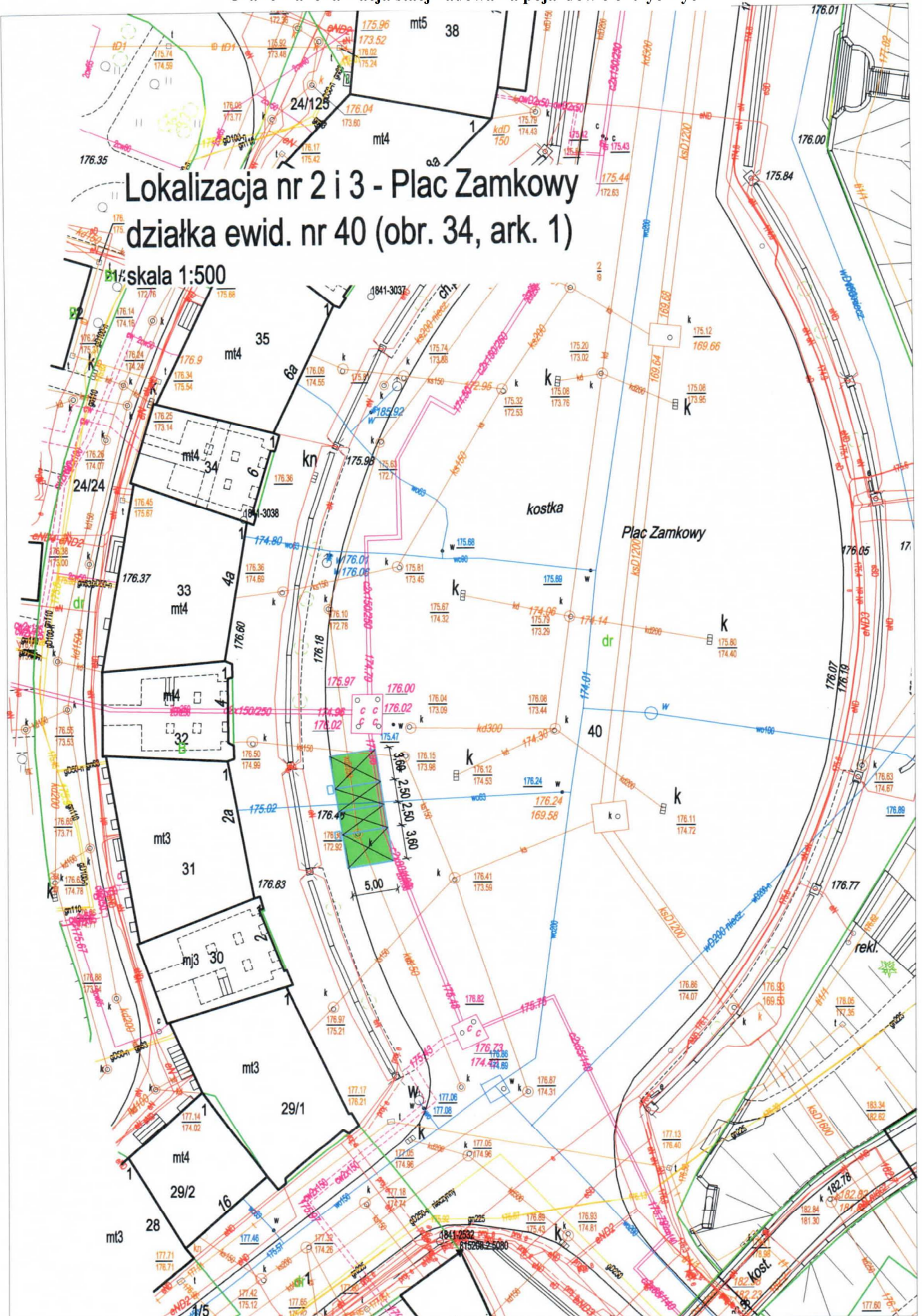
LP	Numeracja lokalizacji zgodnie z uchwałą ¹	Lokalizacja (ulica)	Działka	Obręb	Arkusz	Numery KW	Powierzchnia działki przeznaczona do dzierżawy	Minimalna moc stacji [kW]	Liczba punktów	Minimalna moc pkt 1 [kW]	Minimalna moc pkt 2 [kW]
45	51	ul. Paderewskiego Ignacego	1/10	6	5	LU1I/00123083/1	28.5	22	2	11	11
46	52	ul. Paganiniego Niccolo	5/10 31/17	5 5	3 3	LU1I/00123083/1 LU1I/00159319/6	31.5	22	2	11	11
47	53	ul. Pogodna	356/3	19	6	LU1S/00024960/8	31.5	22	2	11	11
48	54	ul. Pogodna	48/4	19	5	LU1S/00024960/8	31.5	22	2	11	11
49	55	ul. Prezydenta Gabriela Narutowicza	1	34	7	LU1I/00366649/2	31	22	2	11	11
50	56	ul. Prof. Antoniego Gębali	21/6	18	12	LU1I/00330444/4	37.5	22	2	11	11
51	58	ul. Radości	27/4	30	4	LU1I/00163690/1	34.5	22	2	11	11
52	59	ul. Radziszewskiego Idziego	5	26	8	LU1I/00174613/8	31.5	22	2	11	11
53	60	ul. Romanowskiego Mieczysława	1/14 135/17	25 39	5 3	LU1I/00237554/6 LU1I/00132222/4	34.5	22	2	11	11
54	61	ul. Romera Eugeniusza	151/4	43	21	LU1I/00115565/5	31.5	22	2	11	11
55	63	ul. Rusalka	160/8	34	7	LU1I/00333621/0	41.5	22	2	11	11
56	64	ul. Sierpińskiego Seweryna	259/2	9	12	LU1I/00366159/0	37.5	22	2	11	11
57	65	ul. Skromna	9/6	33	12	LU1I/00211530/4	29	22	2	11	11
58	66	ul. Sławin	22	73	13	Brak	31	22	2	11	11
59	73	ul. Symfoniczna	14/27	6	6	LU1I/00335734/9	37.5	22	2	11	11
60	74	ul. Szafirowa	104/9	27	9	LU1I/00124710/3	30	22	2	11	11
61	75	ul. Szczytowa	16/30	27	5	LU1I/00279491/2	36	22	2	11	11
62	76	ul. Szeligowskiego Tadeusza	4/10	18	13	LU1I/00314132/6	35	22	2	11	11
63	77	ul. Szmaragdowa	56/9	30	10	LU1I/00124710/3	31.5	22	2	11	11
64	78	ul. Szmaragdowa	56/9	30	10	LU1I/00124710/3	37.5	22	2	11	11
65	79	ul. Szwajcarska	1/48	6	5	LU1I/00334344/1	31.5	22	2	11	11
66	80	ul. Szwoleżerów	30/2	15	1	LU1I/00217844/0	31	22	2	11	11
67	81	ul. Śliwińskiego Józefa	1/42	6	5	LU1I/00215713/9	31.5	22	2	11	11
68	82	ul. Tarasowa	106/9	32	2	LU1I/00164192/7	34.5	22	2	11	11

Tabela lokalizacji stacji ładowania pojazdów elektrycznych

LP	Numeracja lokalizacji zgodnie z uchwałą ¹	Lokalizacja (ulica)	Działka	Obręb	Arkusz	Numery KW	Powierzchnia działki przeznaczona do dzierżawy	Minimalna moc stacji [kW]	Liczba punktów	Minimalna moc pkt 1 [kW]	Minimalna moc pkt 2 [kW]
69	83	ul. Trześniowska	6/2	14	4	LU1I/00173427/0	33	22	2	11	11
70	84	ul. Tumidajskiego Kazimierza	11/5	14	4	LU1I/00173427/0	30	22	2	11	11
71	85	ul. Willowa	18/1	31	7	LU1I/00244136/2	37.5	22	2	11	11
72	86	ul. Willowa	18/1	31	7	LU1I/00244136/2	37.5	22	2	11	11
73	87	ul. Willowa	113/1 15/4	31 31	4 4	LU1I/00201103/9 LU1I/00201103/9	37.5	22	2	11	11
74	88	ul. Wojtyłów Emilii i Karola	118/31	43	24	LU1I/00340023/0	37.5	22	2	11	11
75	89	ul. Wrońska	20/10	19	8	LU1I/00110136/4	41.5	22	2	11	11
76	90	ul. Wspólna	26/3 165	16 16	9 9	LU1I/00084174/0 LU1I/00218268/5	31.5	22	2	11	11
77	91	ul. Wyżynna	62	27	4	LU1I/00180081/4	41	22	2	11	11
78	92	ul. Zalewskiego Ludwika	30/2	43	32	LU1I/00325609/1	31.5	22	2	11	11
79	93	ul. Zamojska	104/12 104/15	34 34	5 5	LU1I/00314895/2 LU1I/00343536/0	35.5	22	2	11	11
80	94	ul. Związkowa	39/1 28	18 18	5 9	LU1I/00365494/3 LU1I/00365494/3	37.5	22	2	11	11
81	95	ul. Zygmunta Augusta	53/2 54/1	11 11	5 5	LU1I/00298179/8 LU1I/00298179/8	31.5	22	2	11	11
82	96	ul. Żołnierska	60/2	3	12	LU1I/00184356/1	36	22	2	11	11
Suma pow.							2748.5				

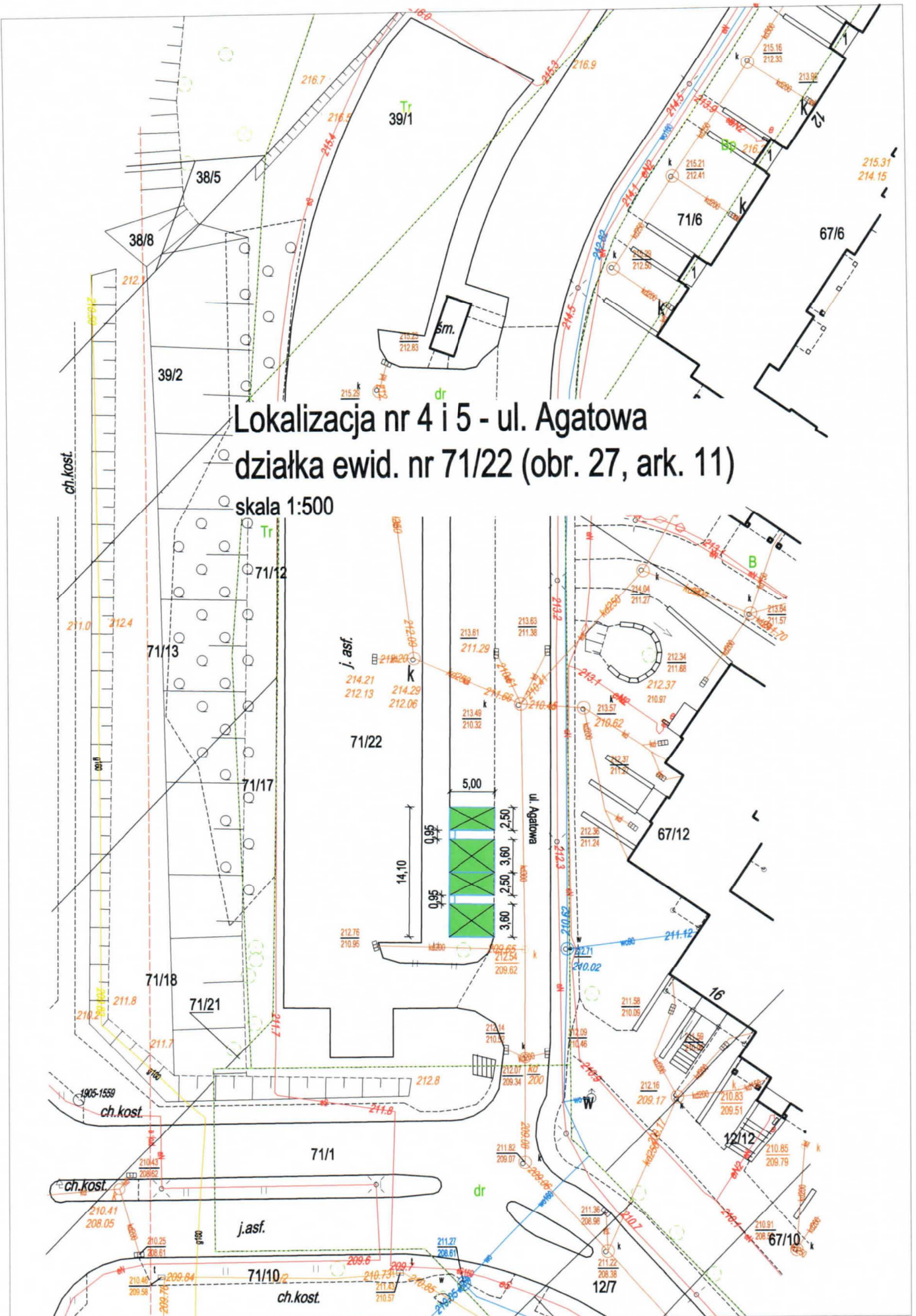
Lokalizacja nr 2 i 3 - Plac Zamkowy działka ewid. nr 40 (obr. 34, ark. 1)

skala 1:500

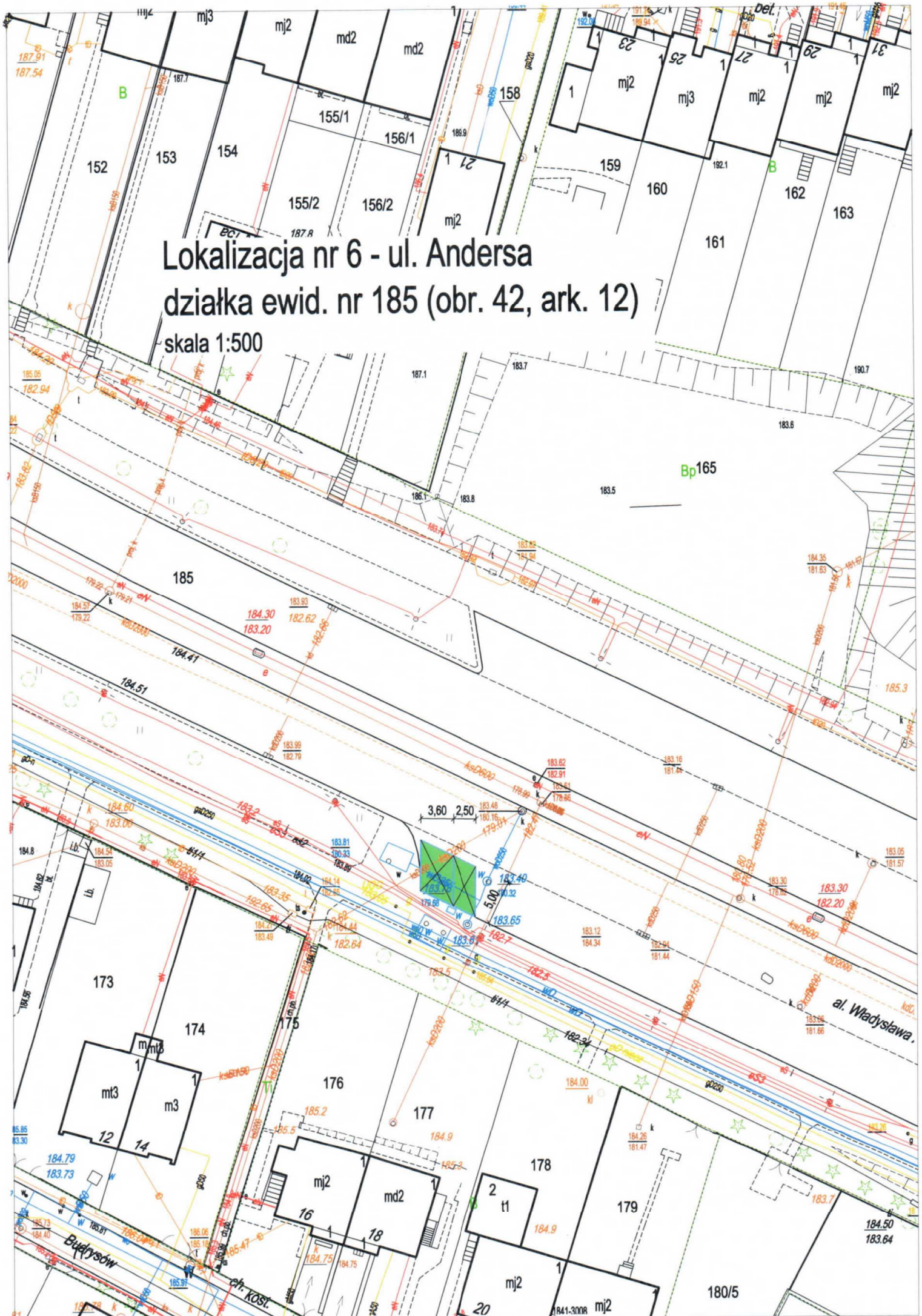


Lokalizacja nr 4 i 5 - ul. Agatowa
działka ewid. nr 71/22 (obr. 27, ark. 11)

skala 1:500



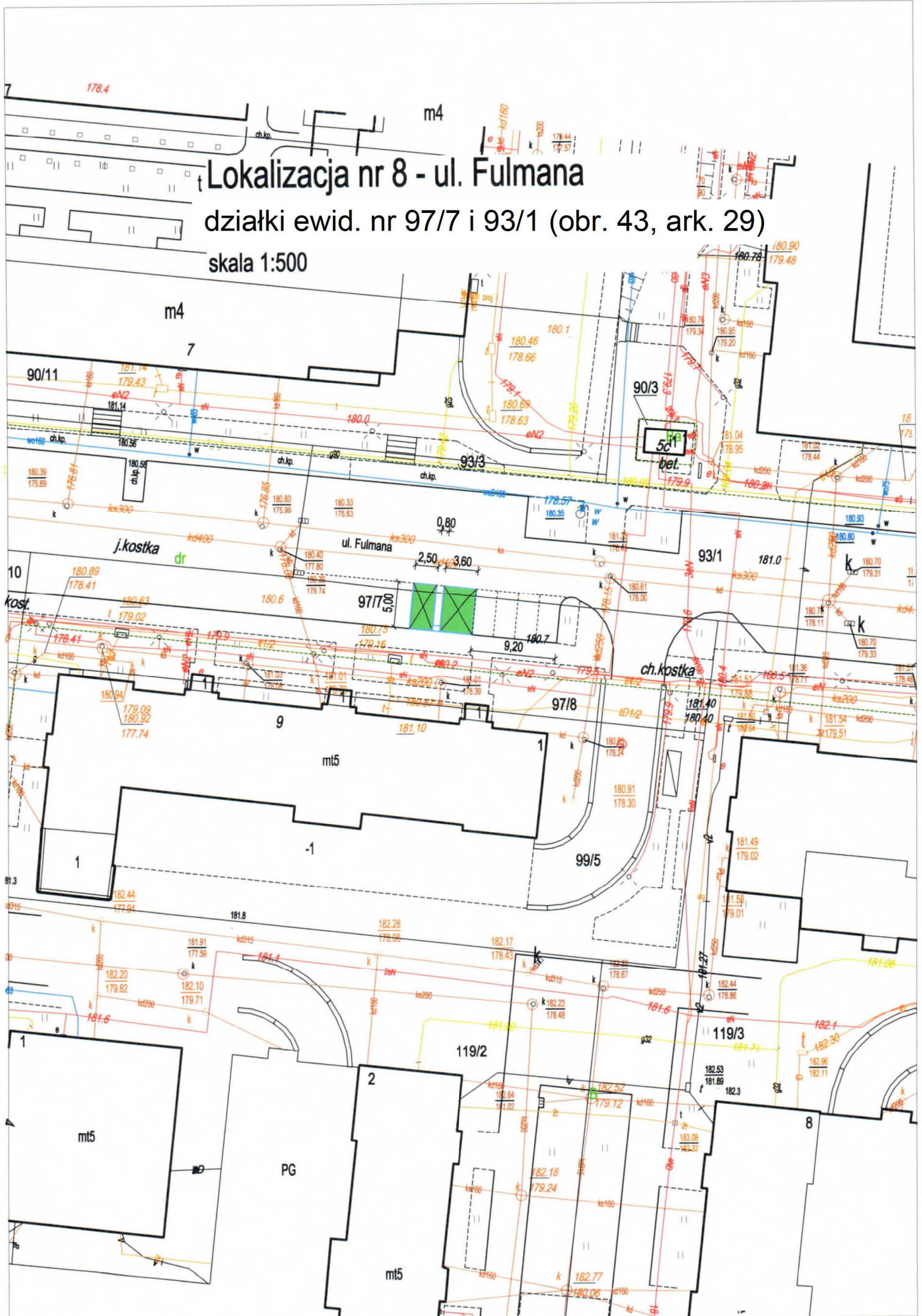
Lokalizacja nr 6 - ul. Andersa
działka ewid. nr 185 (obr. 42, ark. 12)
skala 1:500



Lokalizacja nr 8 - ul. Fulmana

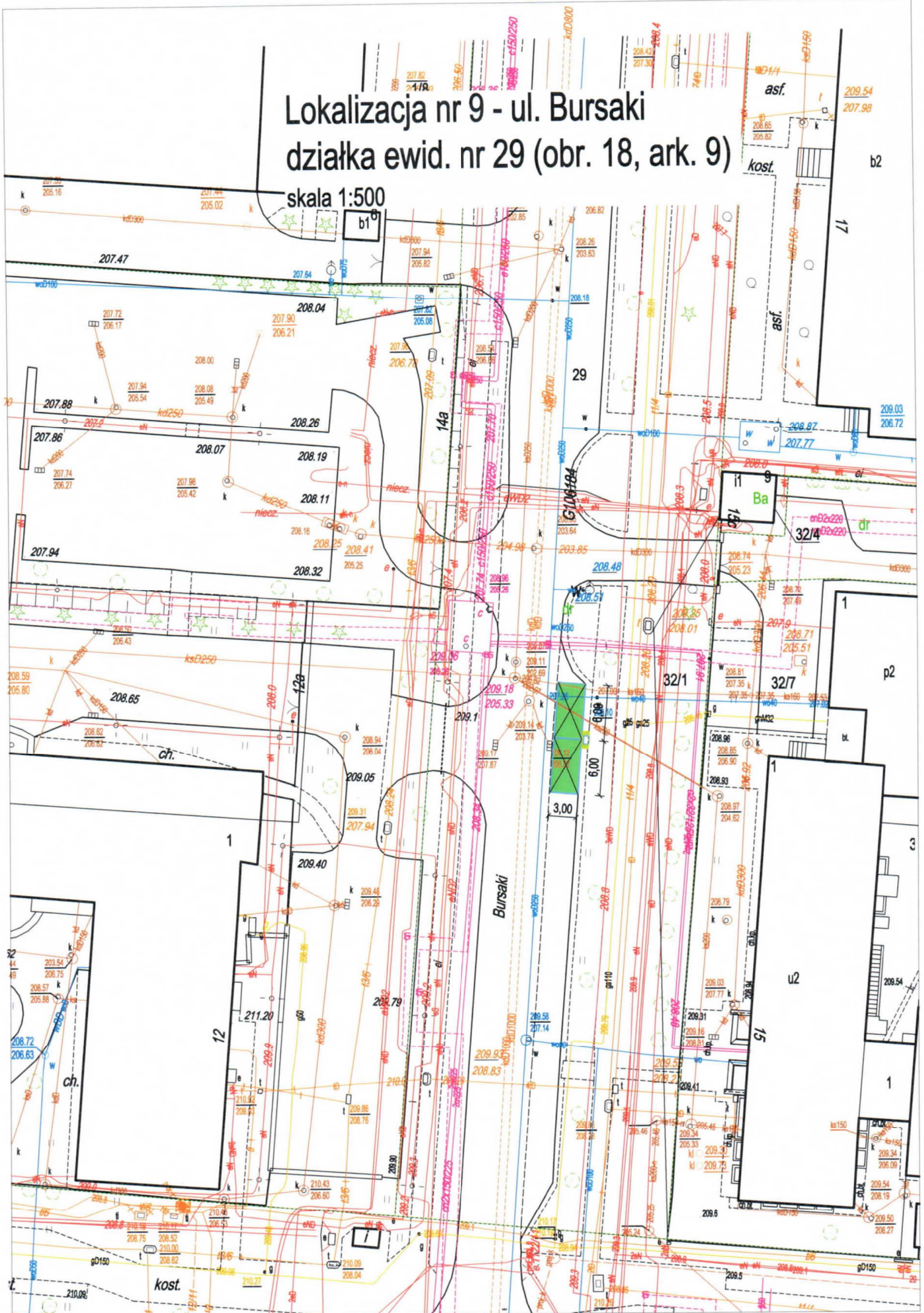
działki ewid. nr 97/7 i 93/1 (obr. 43, ark. 29)

skala 1:500

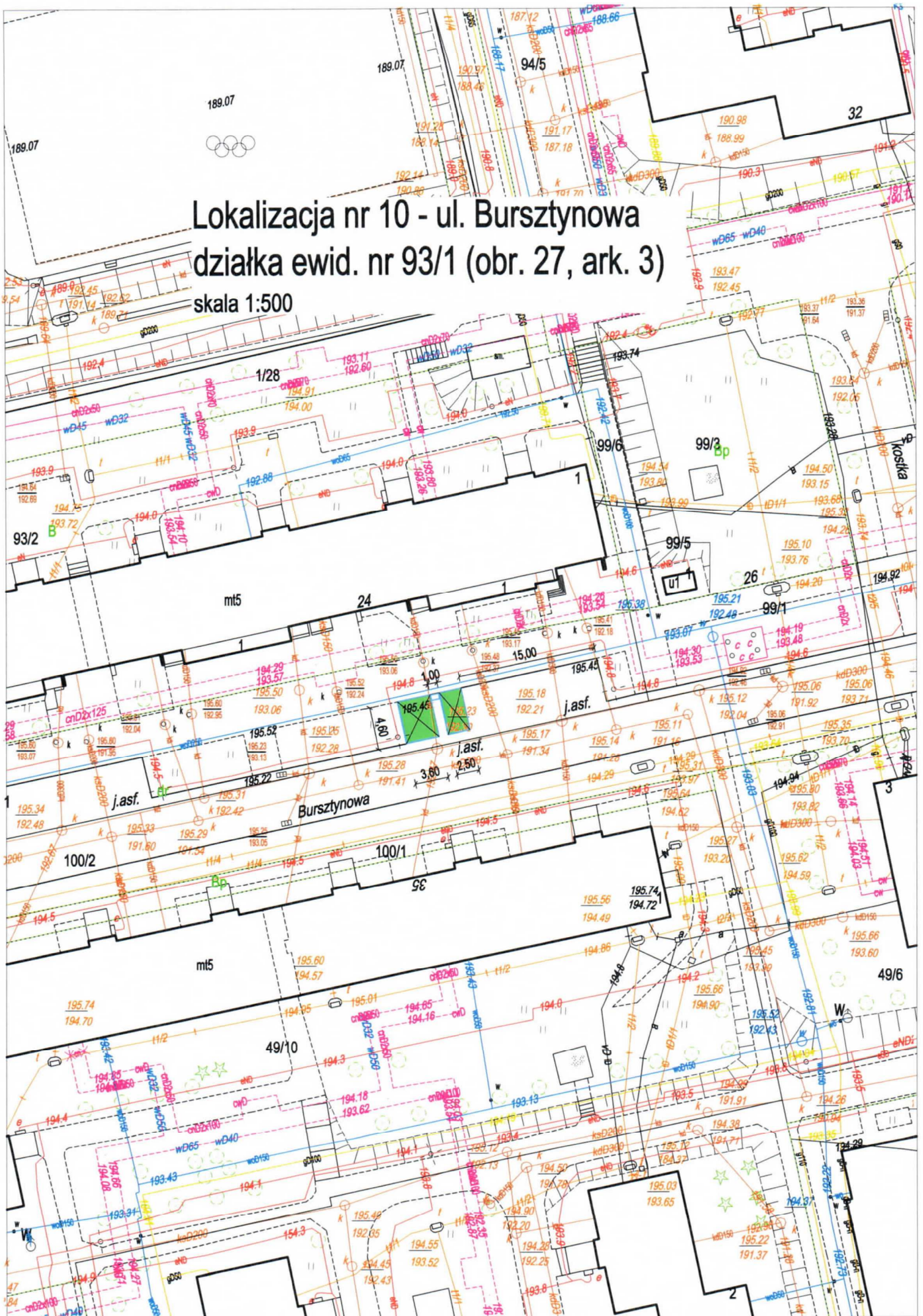


Lokalizacja nr 9 - ul. Bursaki działka ewid. nr 29 (obr. 18, ark. 9)

skala 1:500



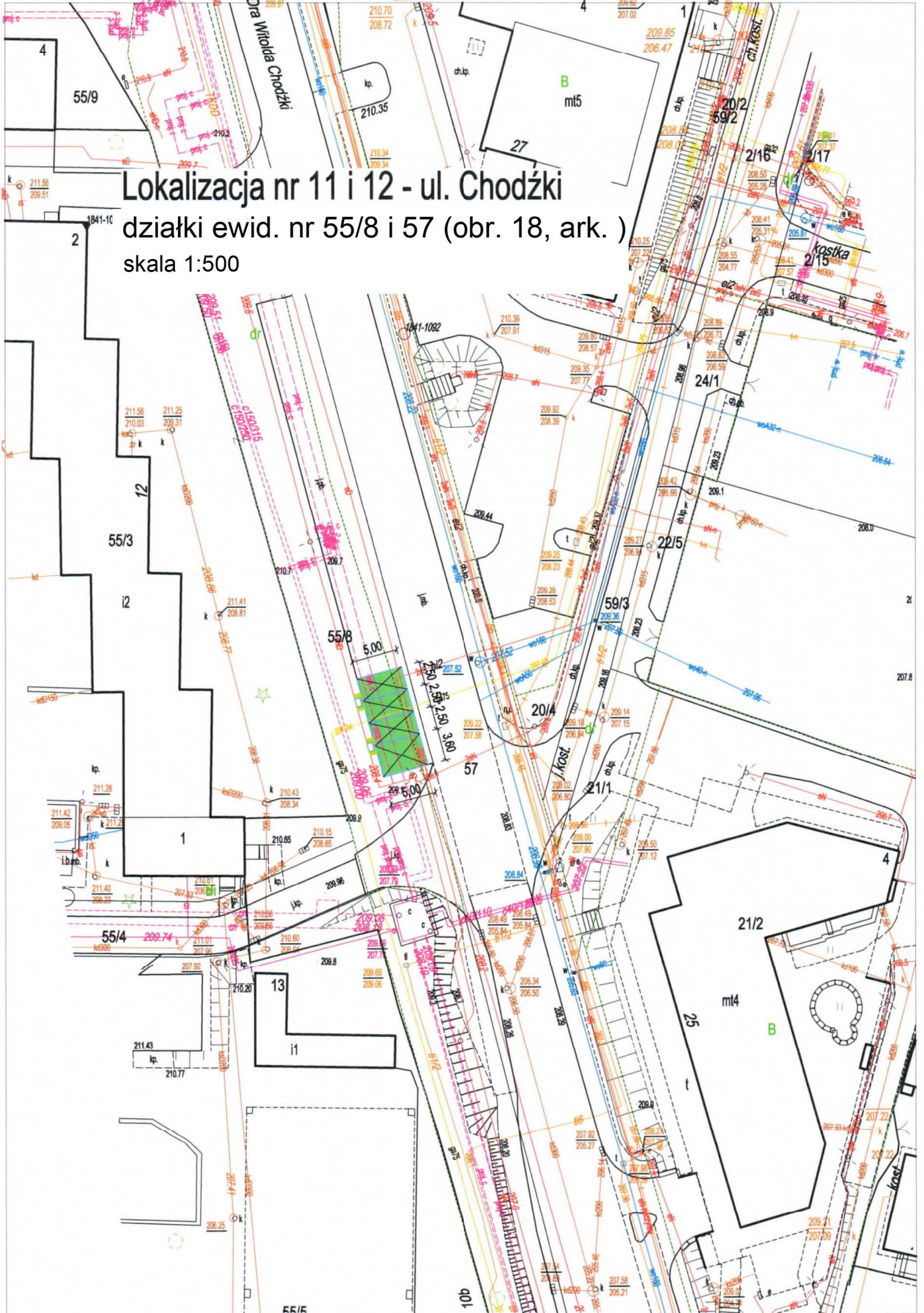
Lokalizacja nr 10 - ul. Bursztynowa
działka ewid. nr 93/1 (obr. 27, ark. 3)
skala 1:500



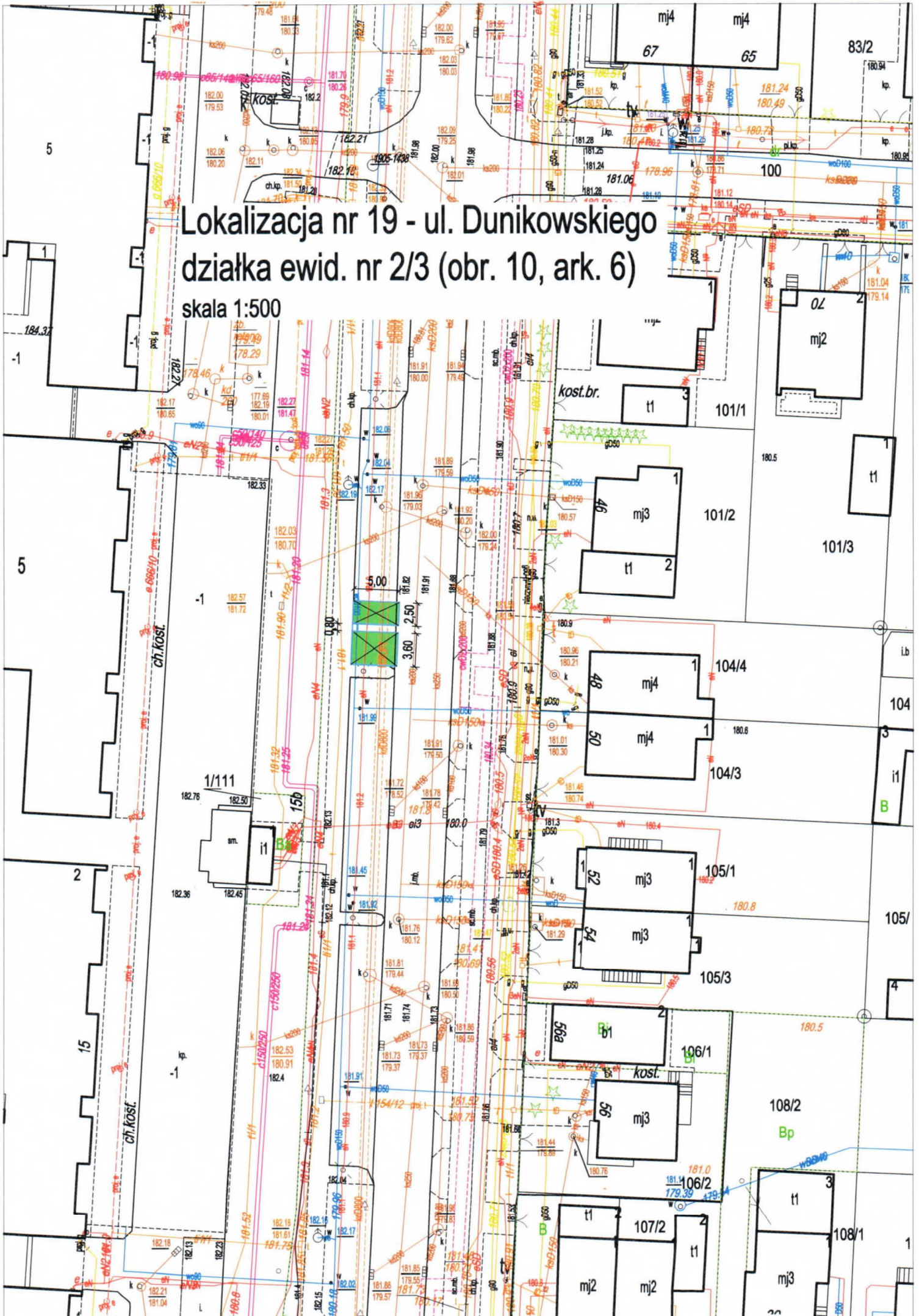
Lokalizacja nr 11 i 12 - ul. Chodźki

działki ewid. nr 55/8 i 57 (obr. 18, ark.)

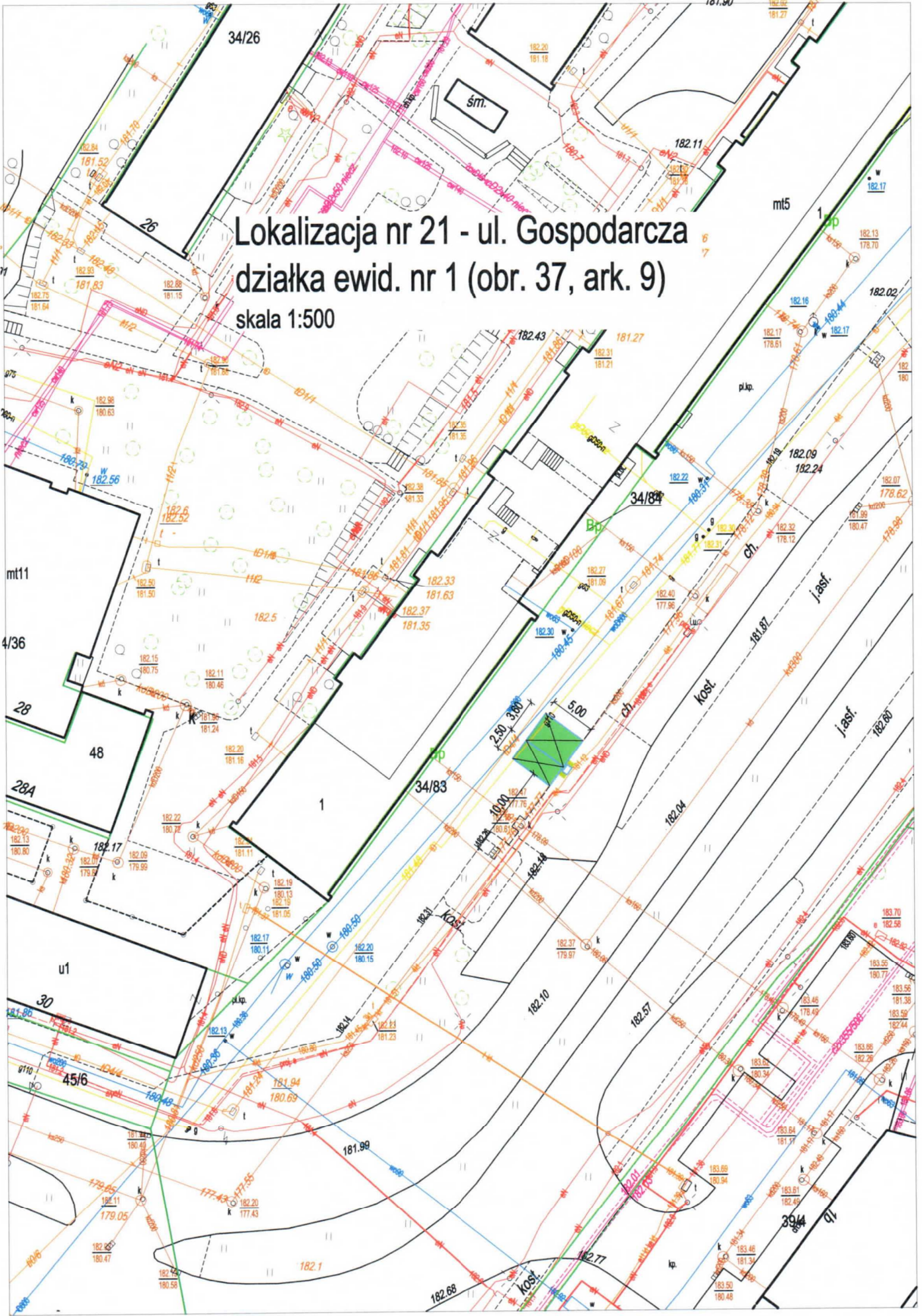
skala 1:500



Lokalizacja nr 19 - ul. Dunikowskiego
działka ewid. nr 2/3 (obr. 10, ark. 6)
skala 1:500



Lokalizacja nr 21 - ul. Gospodarcza
działka ewid. nr 1 (obr. 37, ark. 9)
skala 1:500

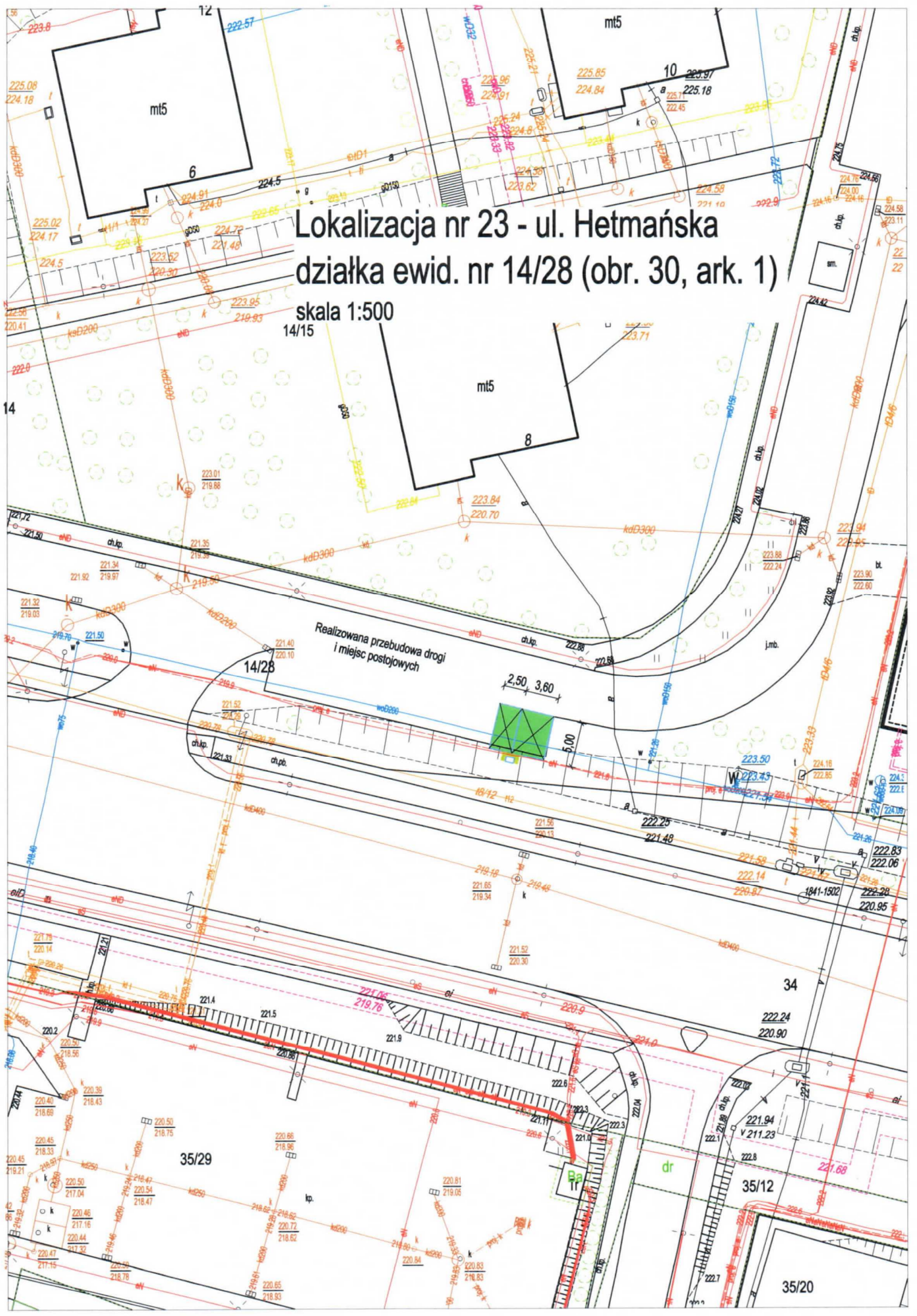


Lokalizacja nr 22 - ul. Grażyny
działka ewid. nr 7 (obr. 21, ark. 8)
skala 1:500

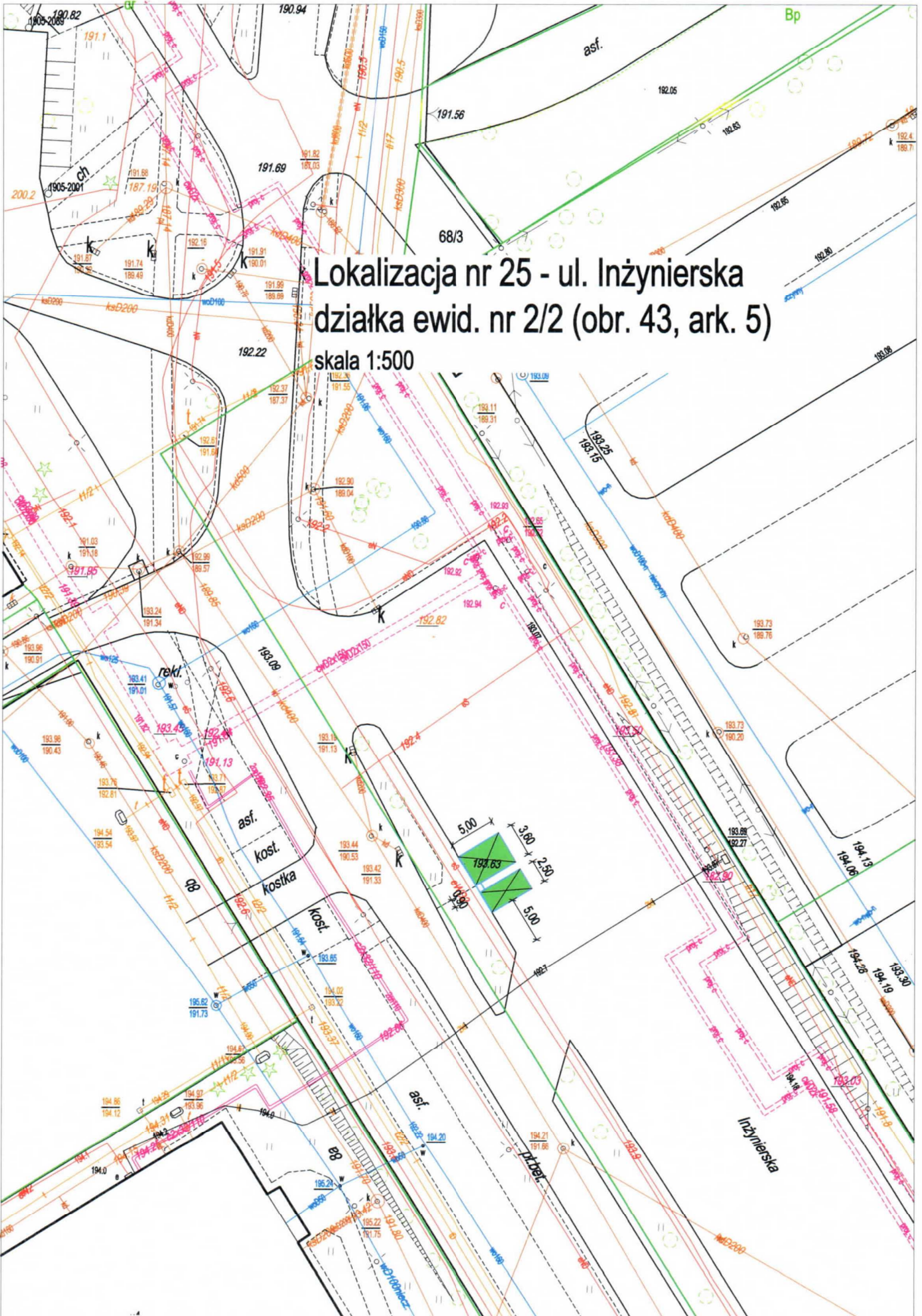


Lokalizacja nr 23 - ul. Hetmańska działka ewid. nr 14/28 (obr. 30, ark. 1)

skala 1:500
14/15

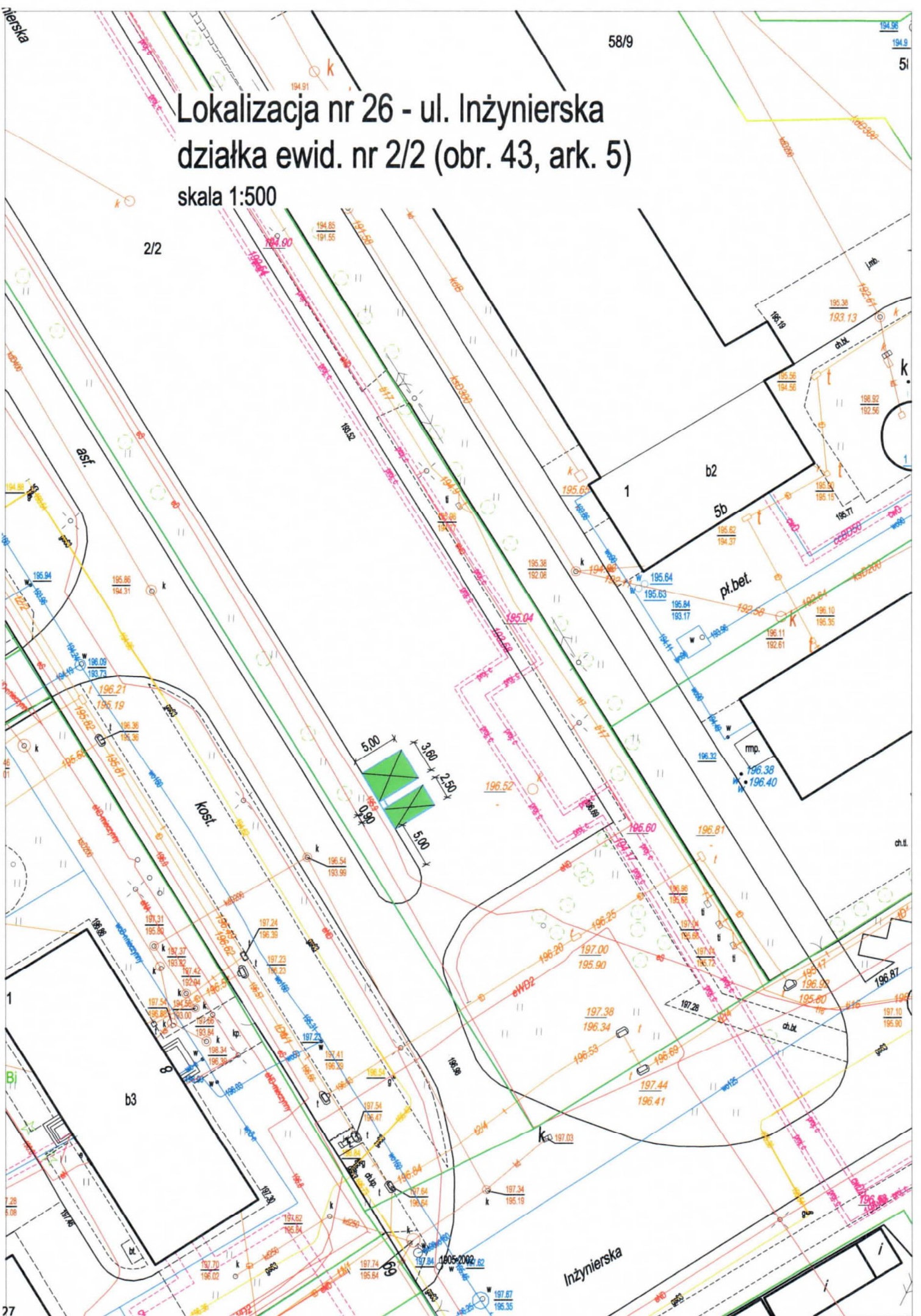


**Lokalizacja nr 25 - ul. Inżynierska
działka ewid. nr 2/2 (obr. 43, ark. 5)
skala 1:500**



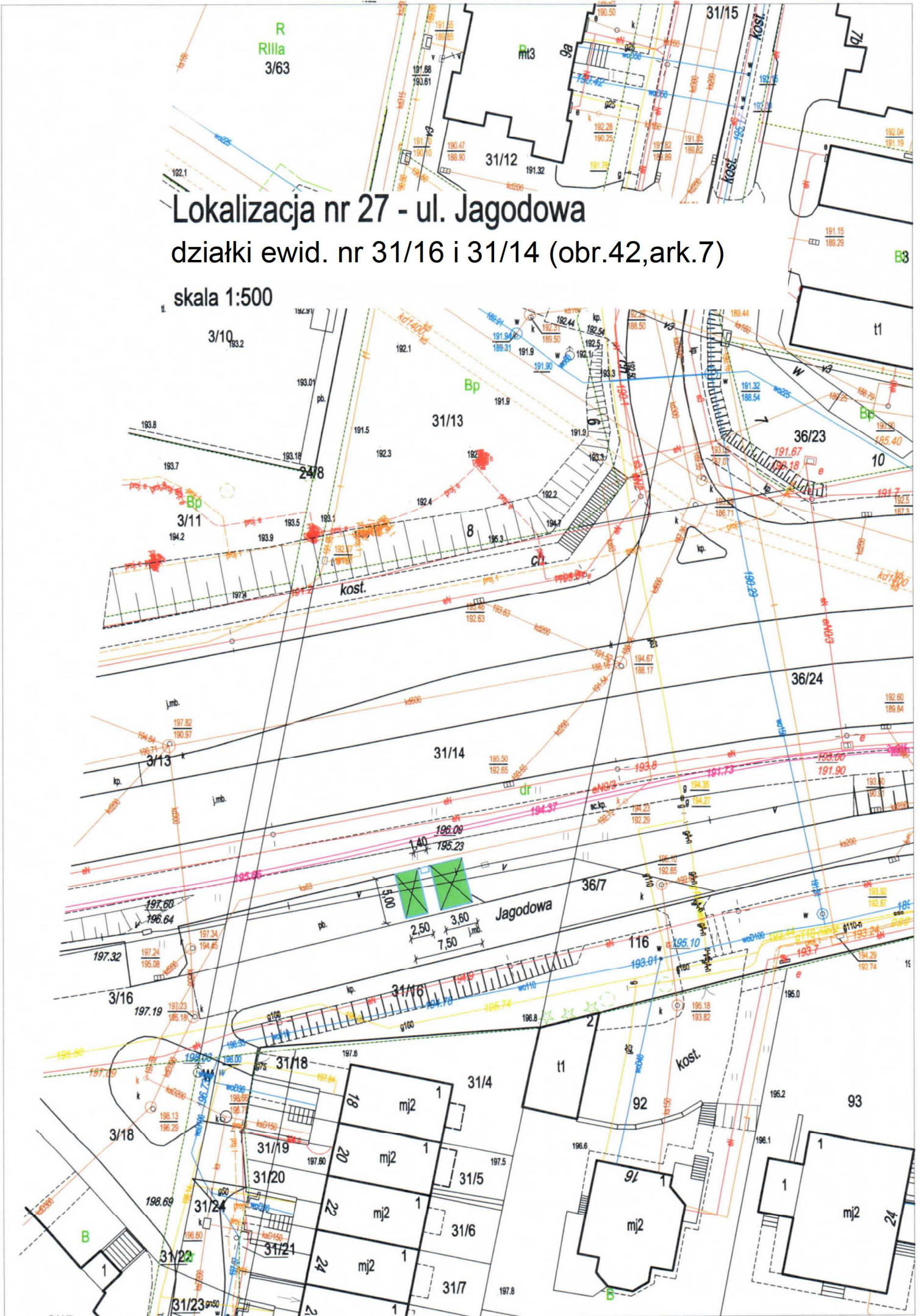
Lokalizacja nr 26 - ul. Inżynierska działka ewid. nr 2/2 (obr. 43, ark. 5)

skala 1:500

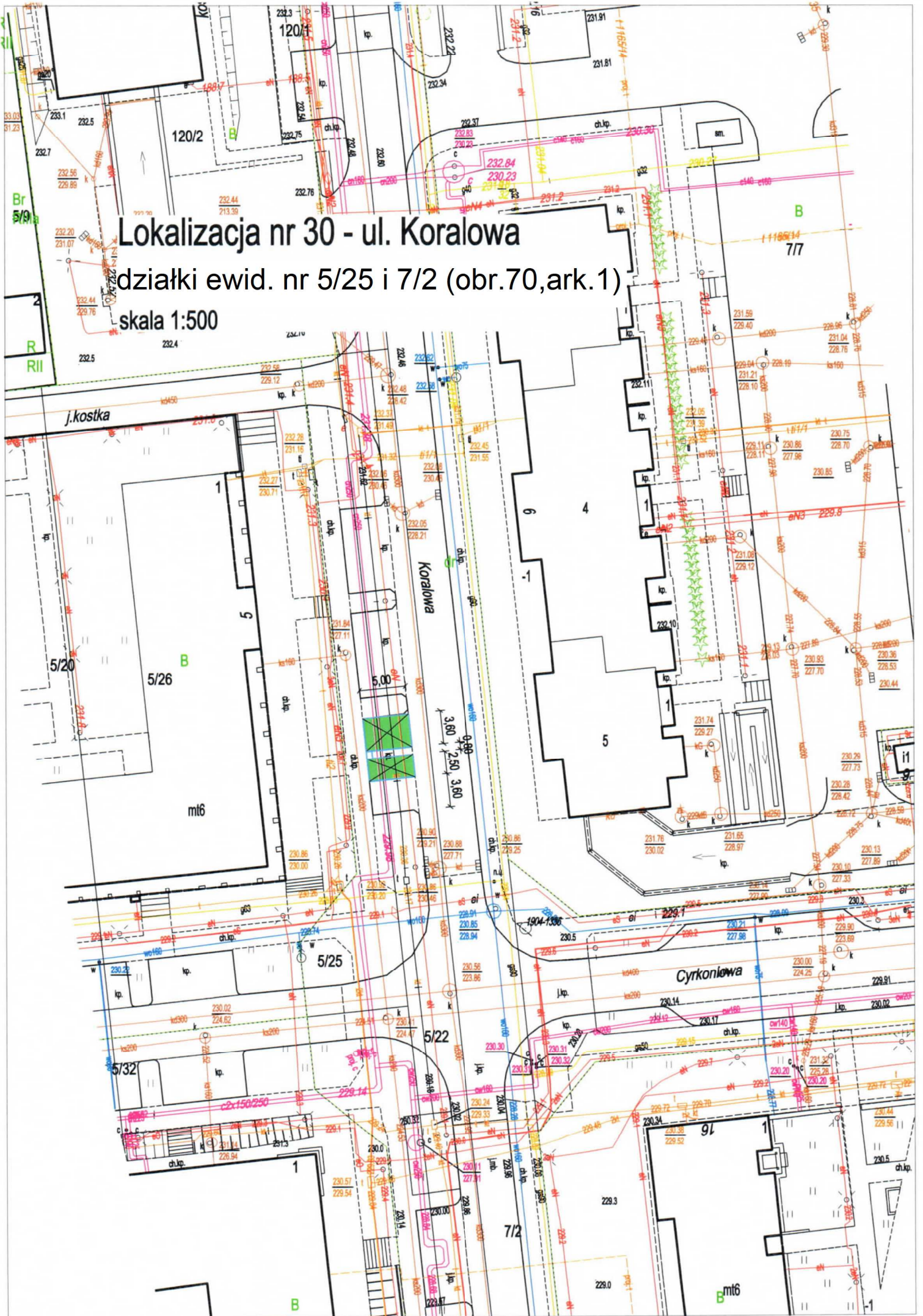


Lokalizacja nr 27 - ul. Jagodowa działki ewid. nr 31/16 i 31/14 (obr.42,ark.7)

skala 1:500

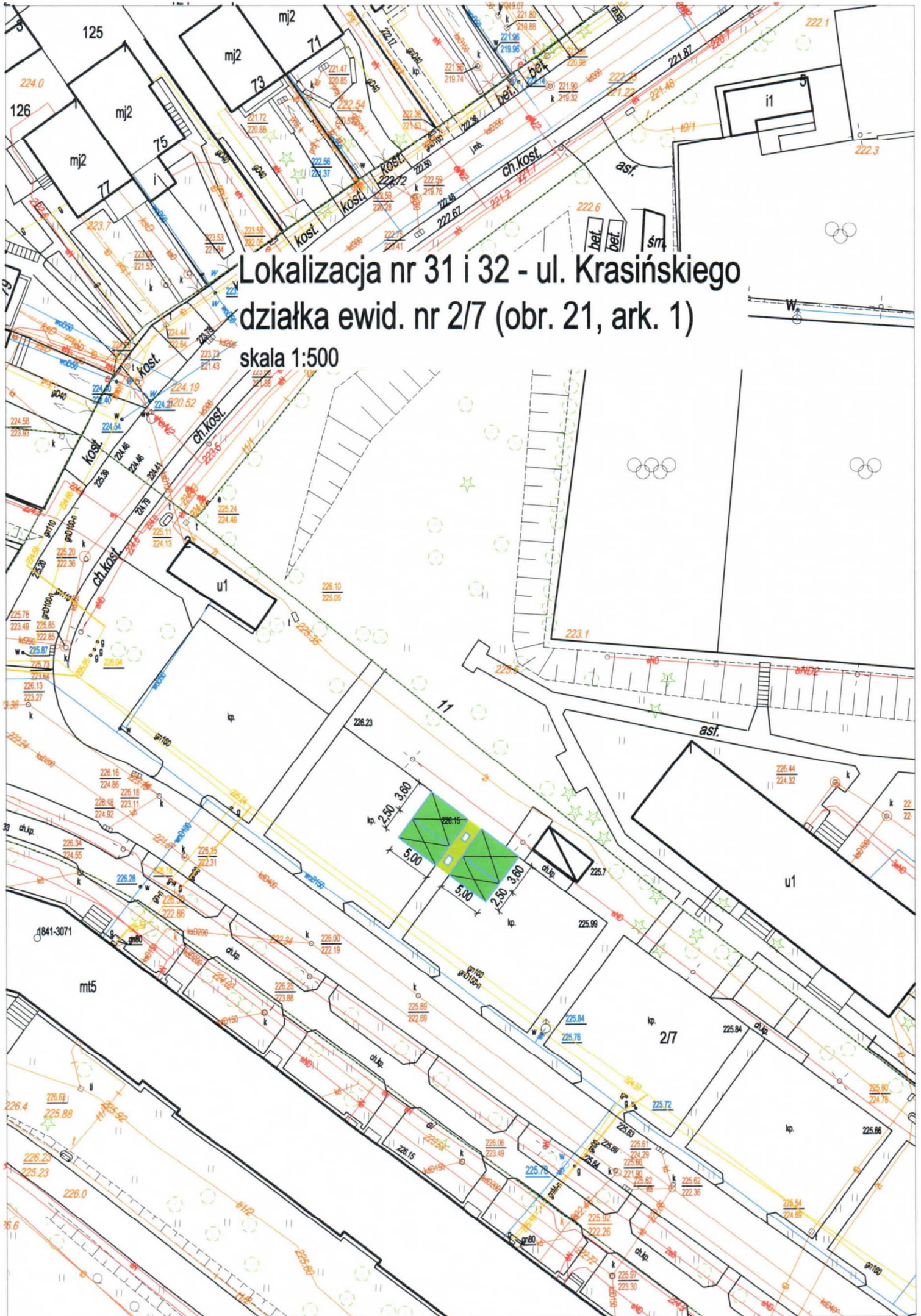


Lokalizacja nr 30 - ul. Koralowa
działki ewid. nr 5/25 i 7/2 (obr.70,ark.1)
skala 1:500



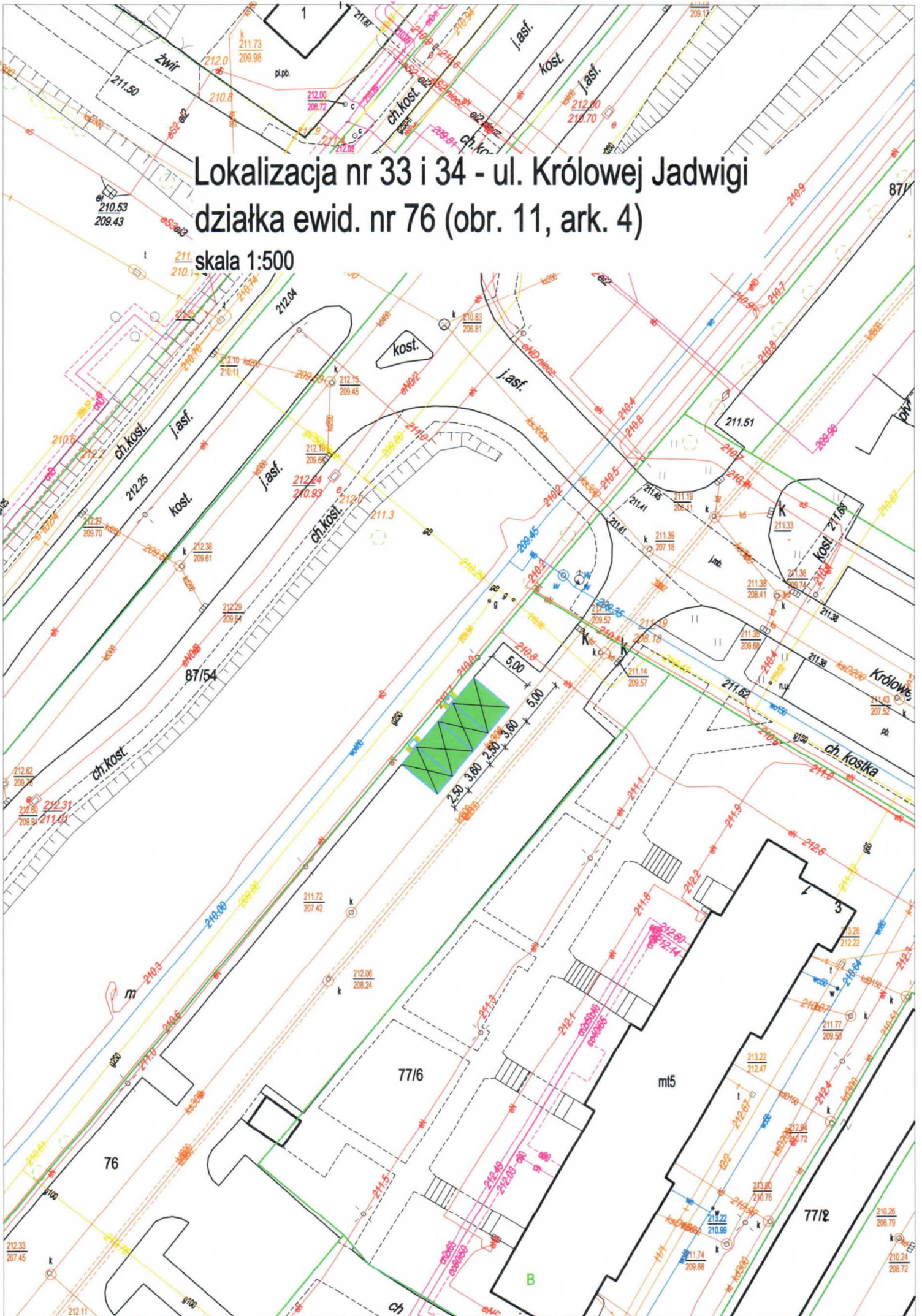
Lokalizacja nr 31 i 32 - ul. Krasińskiego
działka ewid. nr 2/7 (obr. 21, ark. 1)

skala 1:500



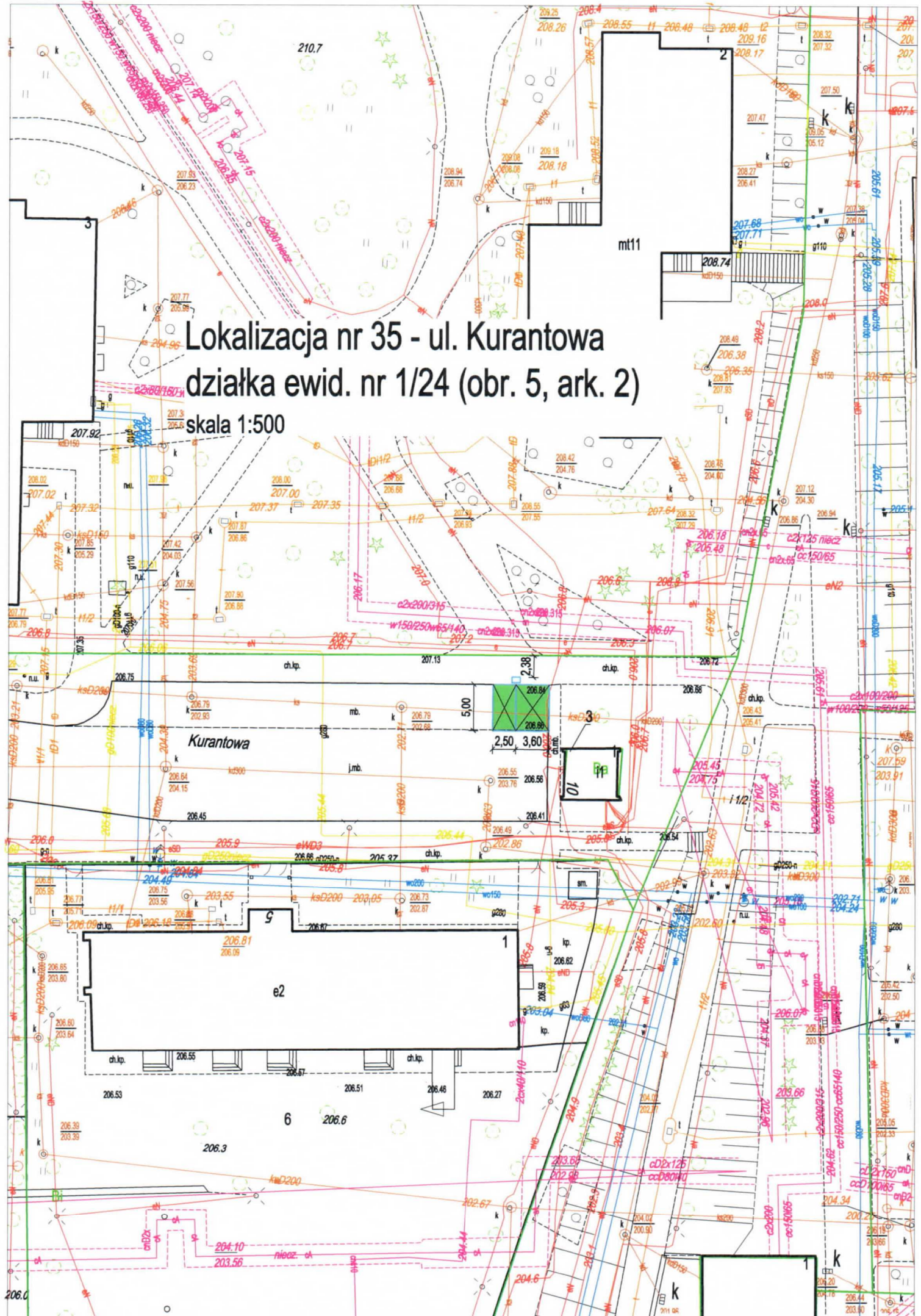
Lokalizacja nr 33 i 34 - ul. Królowej Jadwigi działka ewid. nr 76 (obr. 11, ark. 4)

skala 1:500



Lokalizacja nr 35 - ul. Kurantowa działka ewid. nr 1/24 (obr. 5, ark. 2)

skala 1:500



Lokalizacja nr 38 - ul. Legendy działka ewid. nr 5/8 (obr. 6, ark. 9)

skala 1:500



Lokalizacja nr 39 - ul. Leszczyńskiego działka ewid. nr 52/4 (obr. 41, ark. 1)

skala 1:500



Lokalizacja nr 40 - ul. Lipińskiego
działka ewid. nr 22 (obr. 5, ark. 3)
skala 1:500



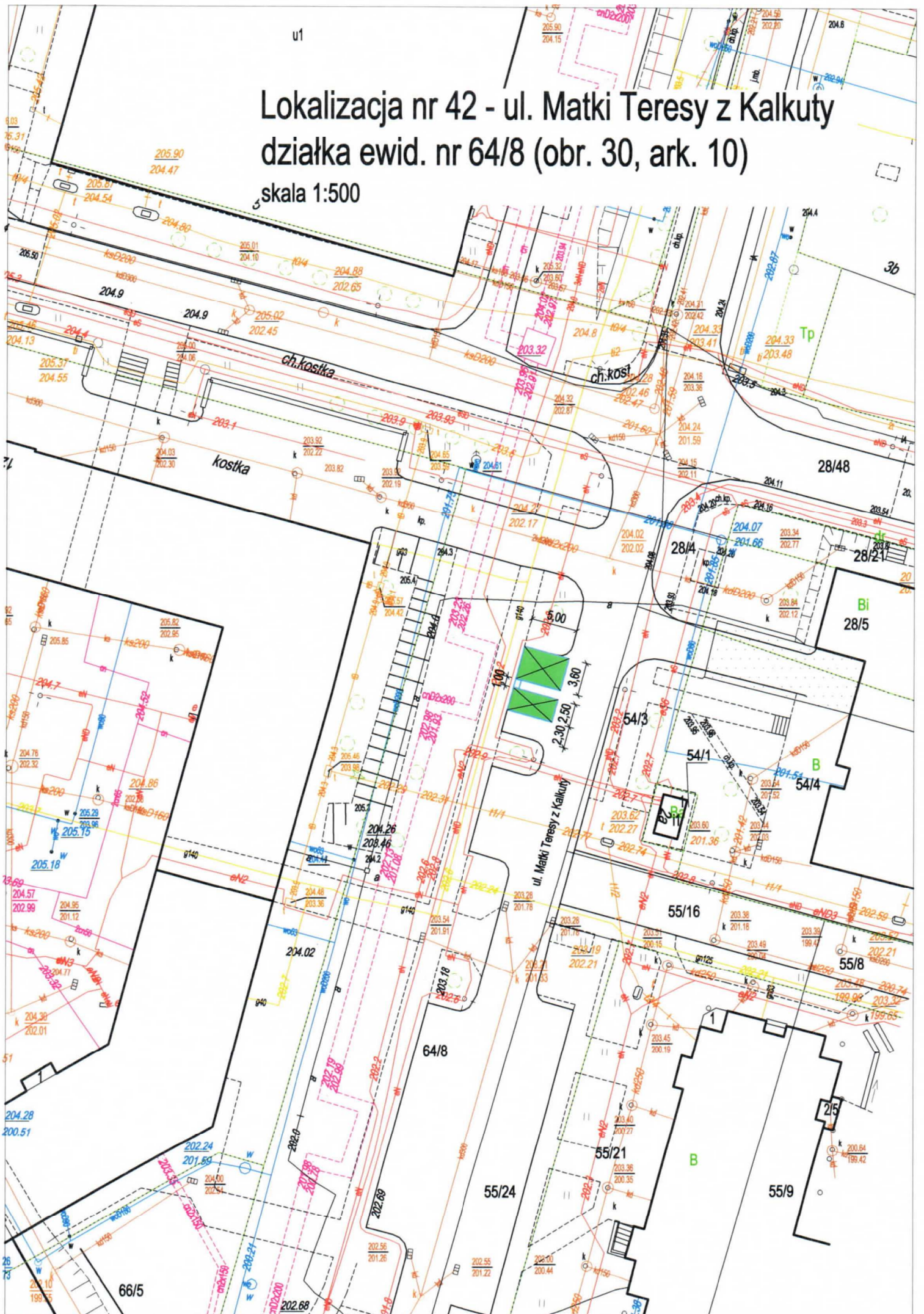
Lokalizacja nr 41 - ul. Magnoliowa
działki ewid. nr 64 i 65 (obr.42, ark.10)
skala 1:500



u1

Lokalizacja nr 42 - ul. Matki Teresy z Kalkuty działka ewid. nr 64/8 (obr. 30, ark. 10)

skala 1:500

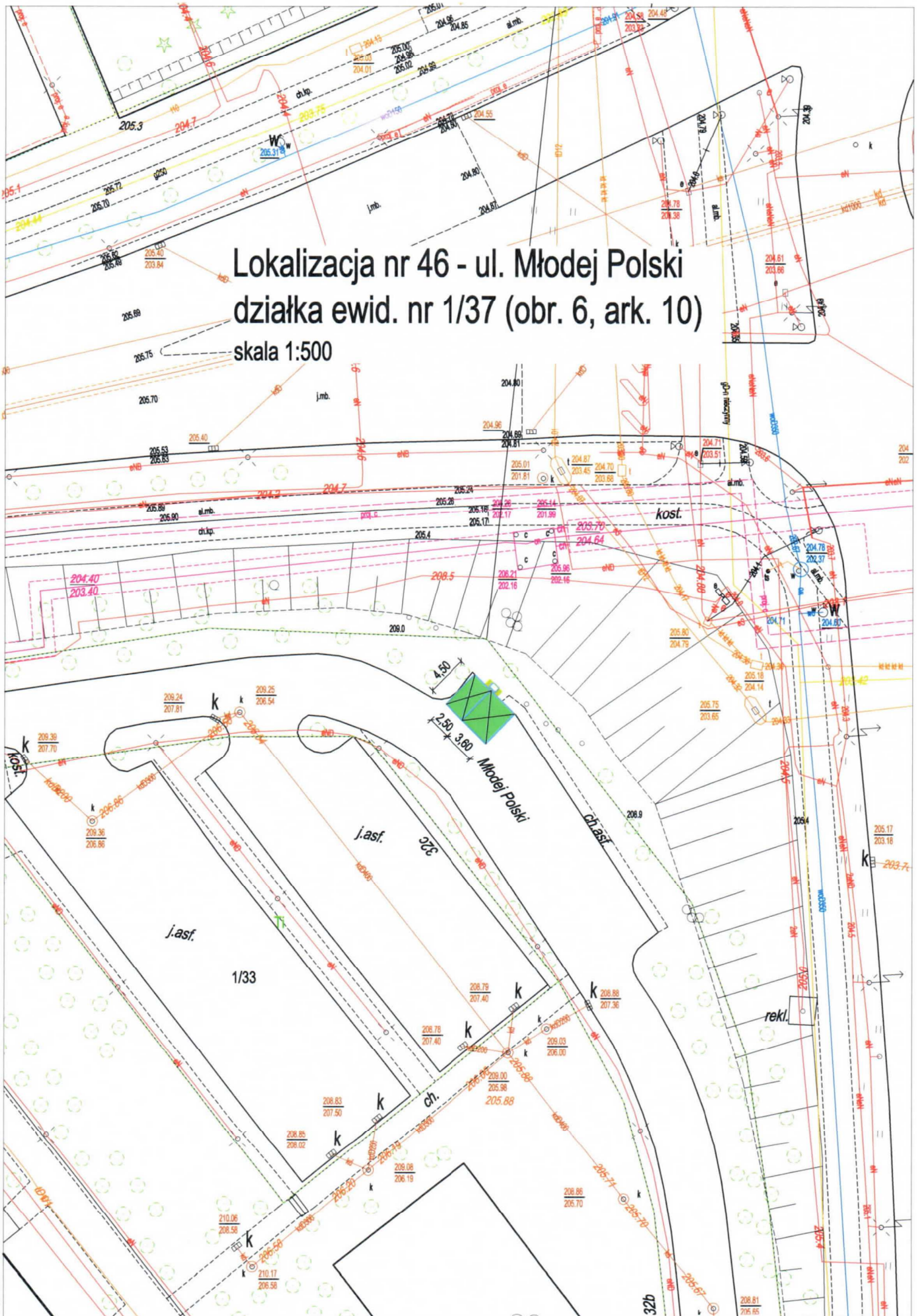


Lokalizacja nr 44 - ul. Melomanów
działka ewid. nr 28 (obr. 4, ark. 7)
skala 1:500

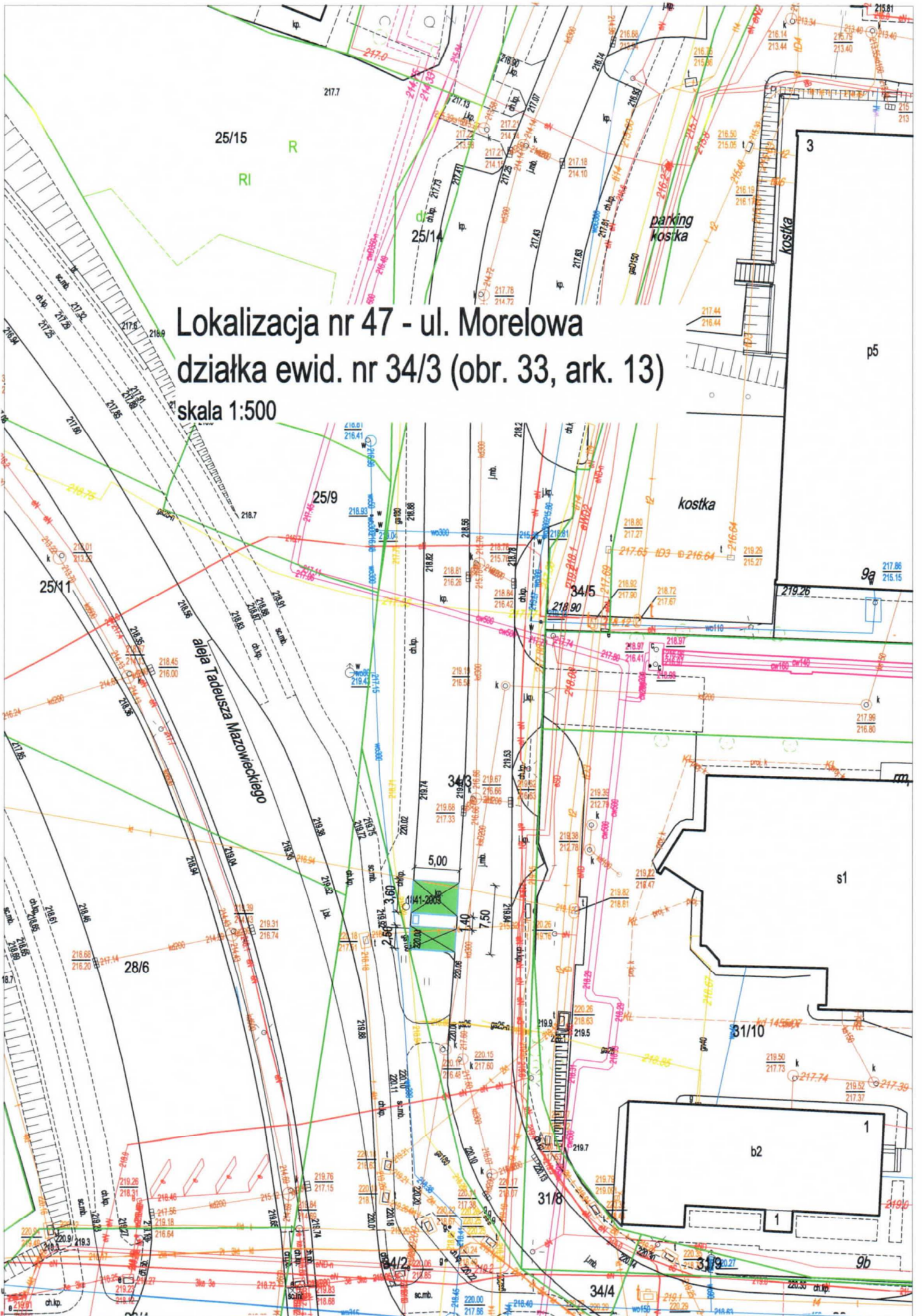


Lokalizacja nr 46 - ul. Młodej Polski
działka ewid. nr 1/37 (obr. 6, ark. 10)

skala 1:500



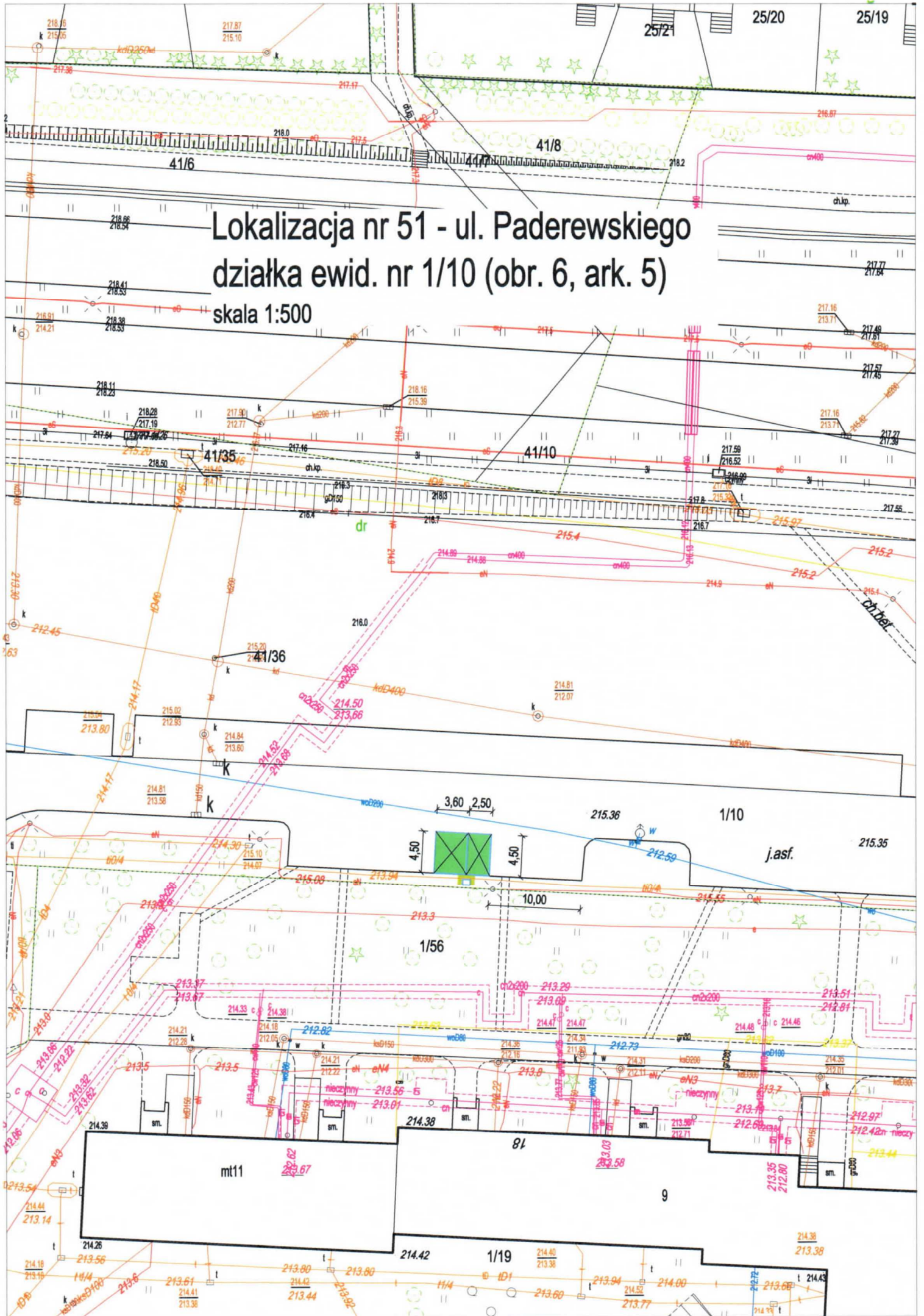
Lokalizacja nr 47 - ul. Morelowa
działka ewid. nr 34/3 (obr. 33, ark. 13)
skala 1:500



Lokalizacja nr 49 - ul. Obrońców Pokoju
działka ewid. nr 44/1 (obr. 41, ark. 3)
skala 1:500

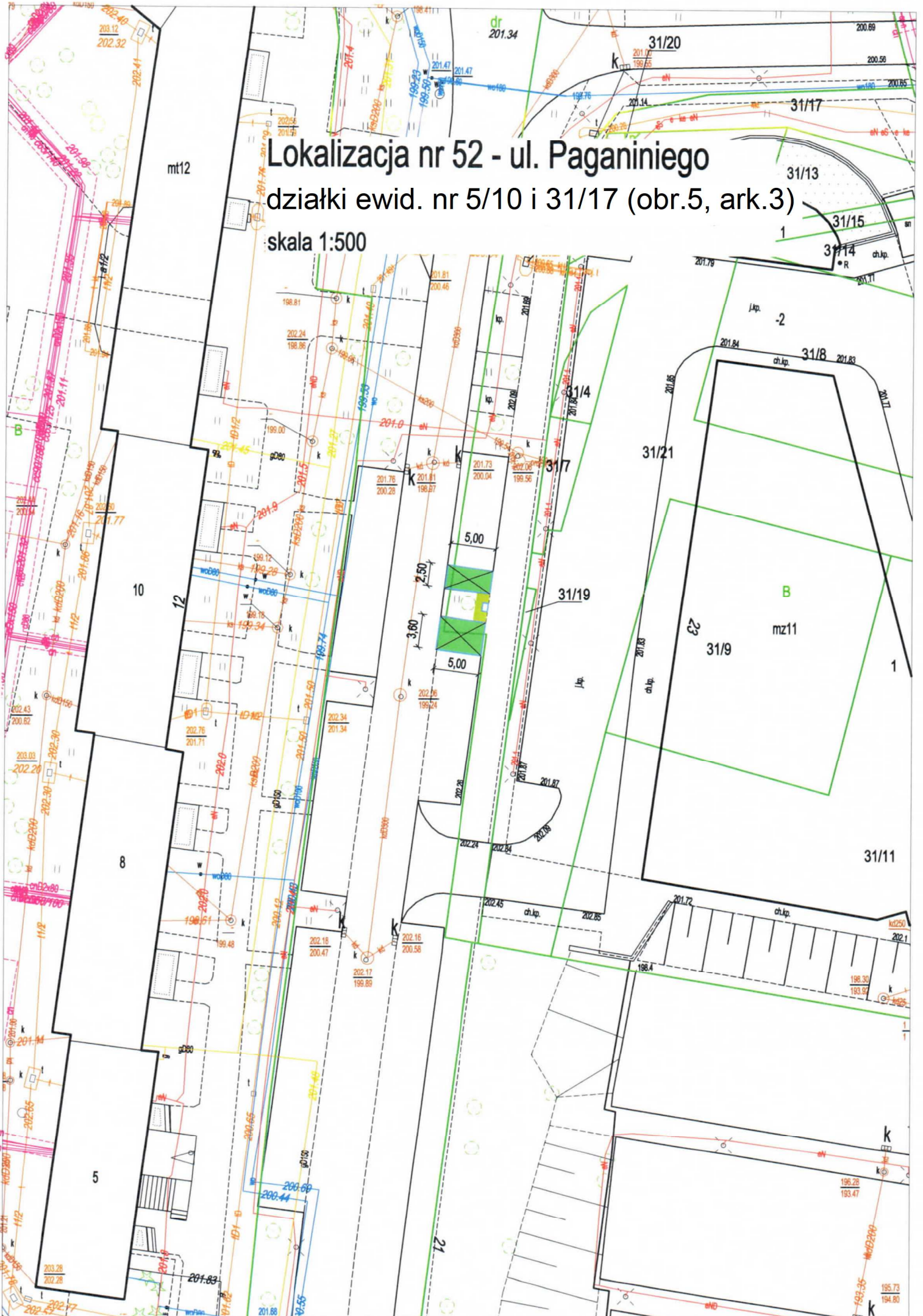


Lokalizacja nr 51 - ul. Paderewskiego
działka ewid. nr 1/10 (obr. 6, ark. 5)
skala 1:500

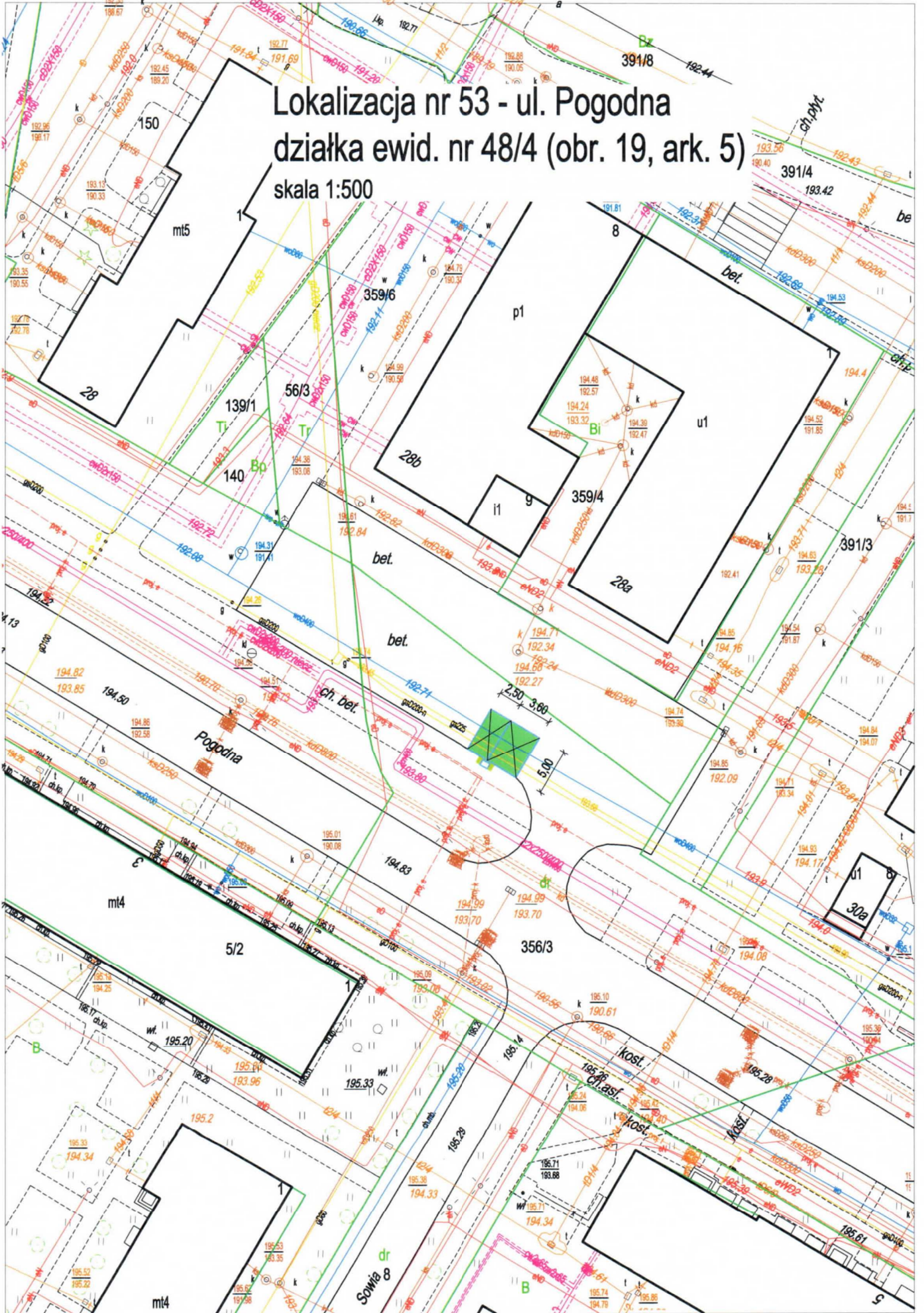


Lokalizacja nr 52 - ul. Paganiniego działki ewid. nr 5/10 i 31/17 (obr.5, ark.3)

skala 1:500

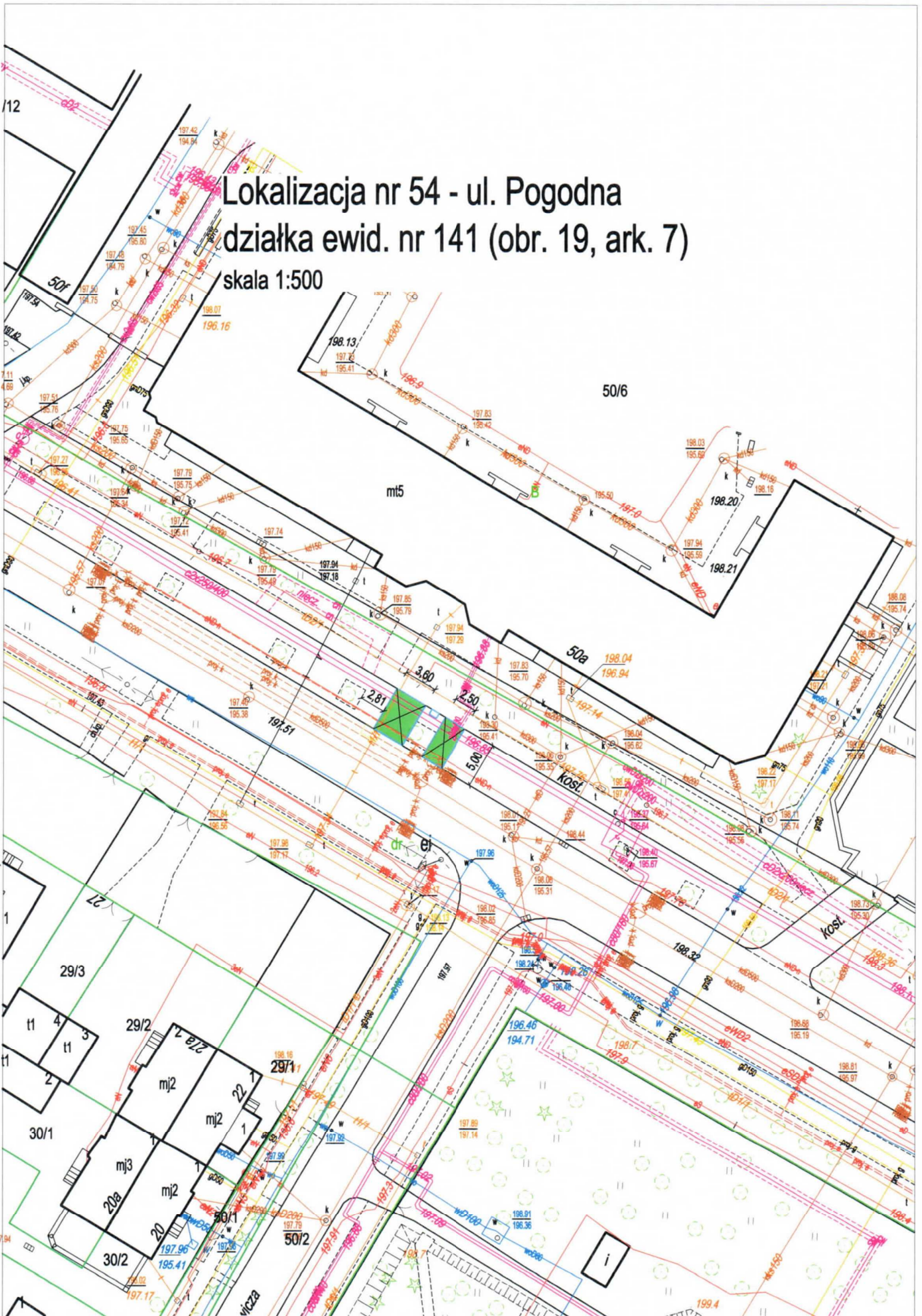


Lokalizacja nr 53 - ul. Pogodna
działka ewid. nr 48/4 (obr. 19, ark. 5)
skala 1:500

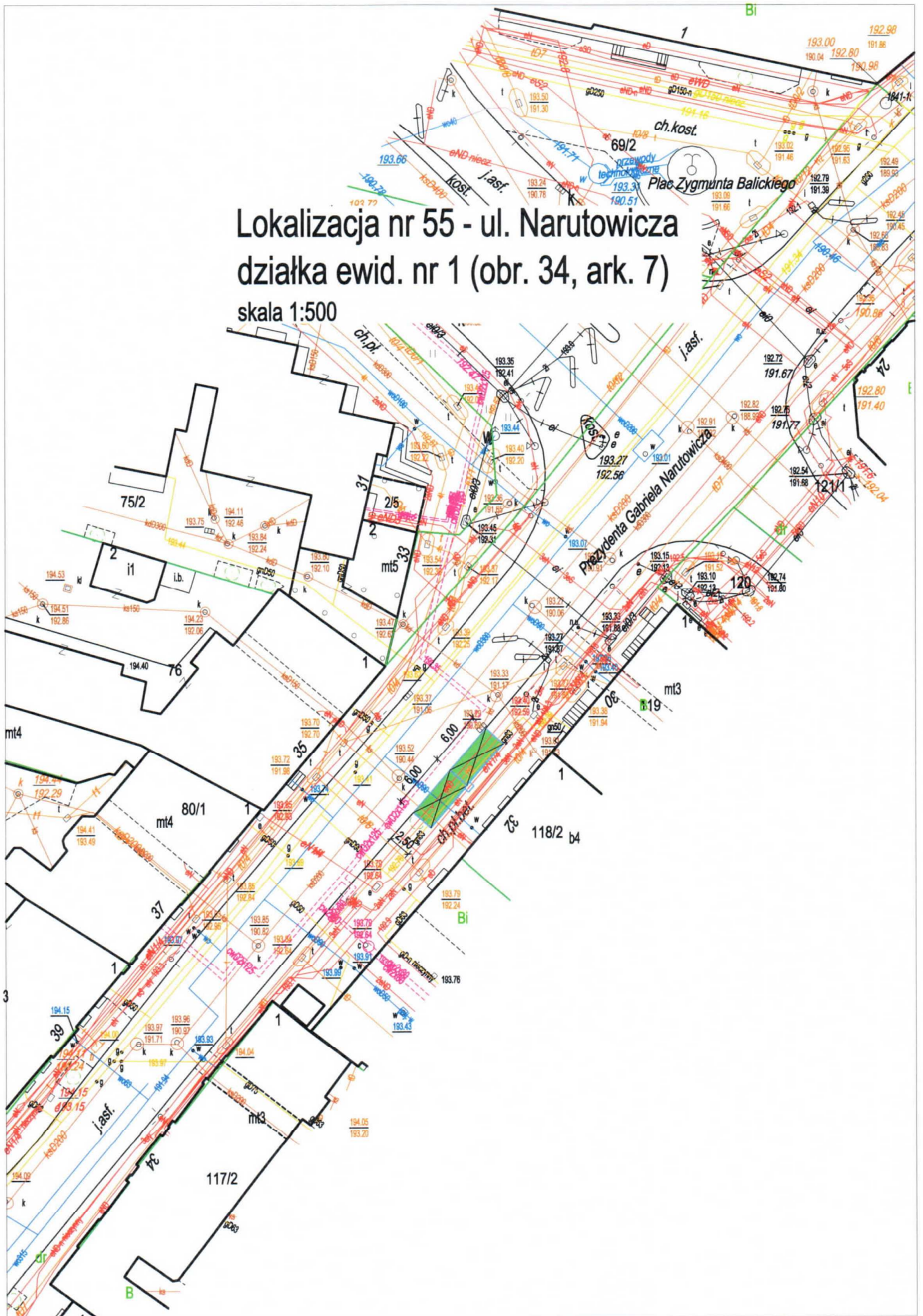


Lokalizacja nr 54 - ul. Pogodna działka ewid. nr 141 (obr. 19, ark. 7)

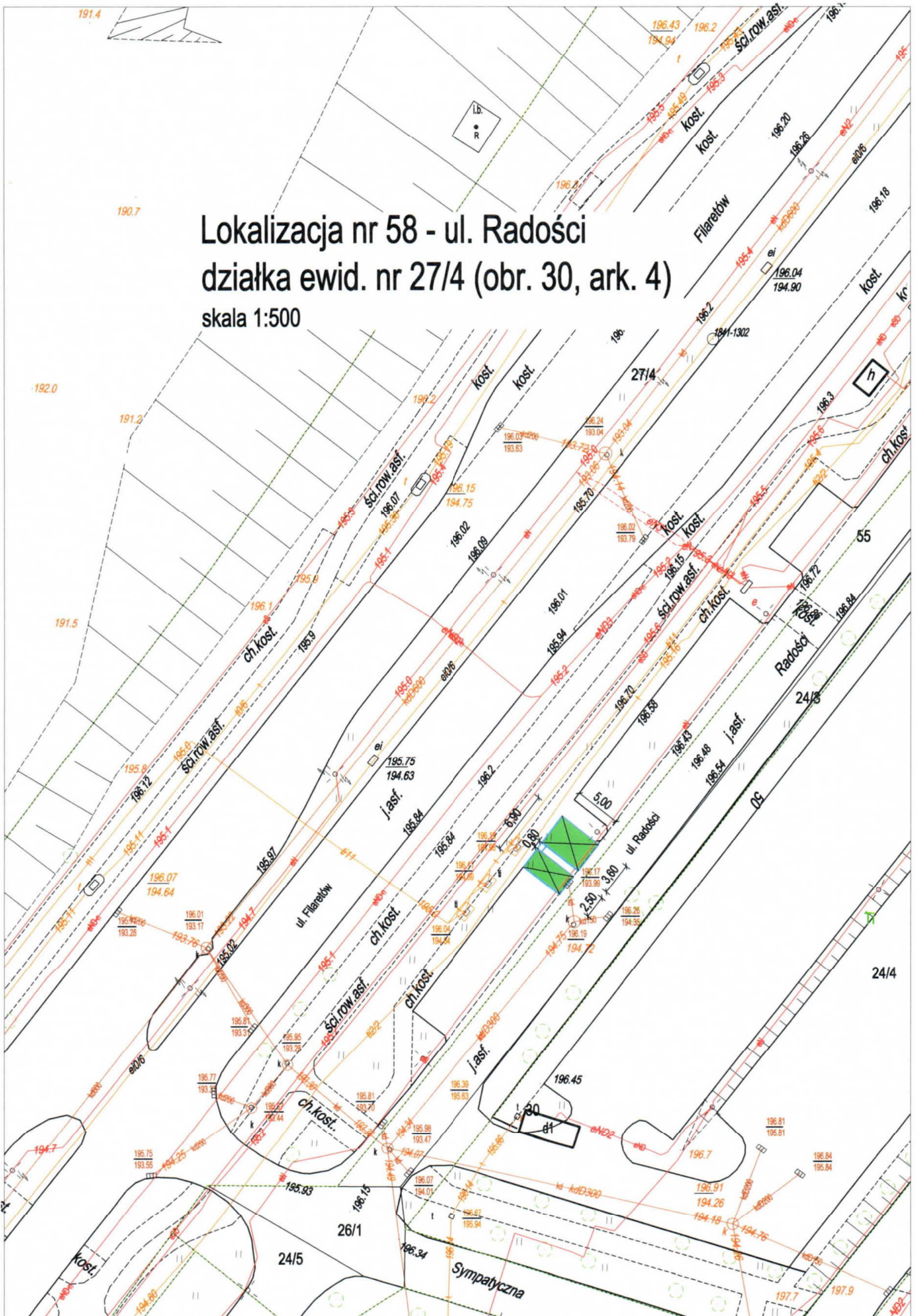
skala 1:500



Lokalizacja nr 55 - ul. Narutowicza
działka ewid. nr 1 (obr. 34, ark. 7)
skala 1:500

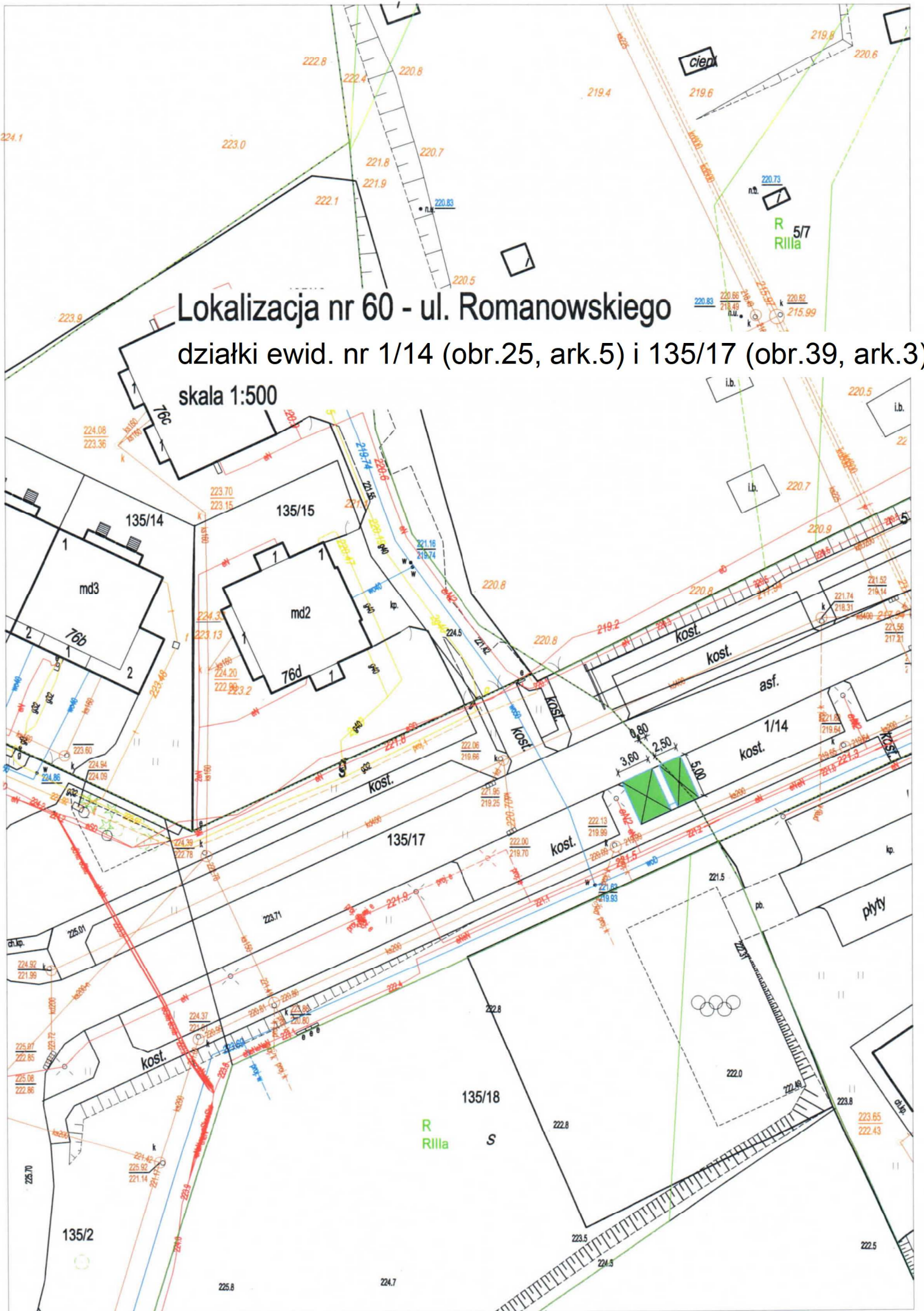


Lokalizacja nr 58 - ul. Radości
działka ewid. nr 27/4 (obr. 30, ark. 4)
skala 1:500



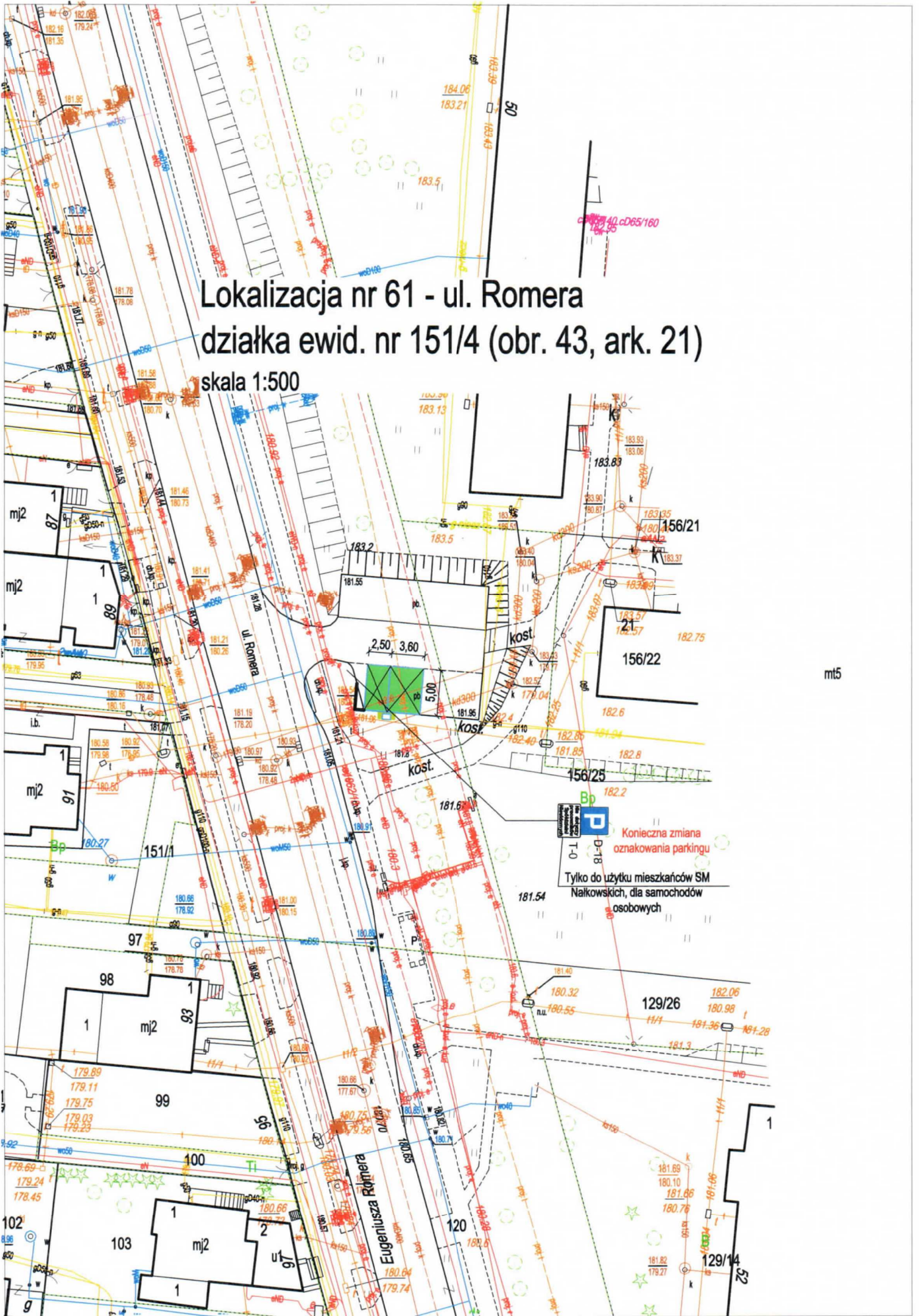
Lokalizacja nr 60 - ul. Romanowskiego
działki ewid. nr 1/14 (obr.25, ark.5) i 135/17 (obr.39, ark.3)

skala 1:500



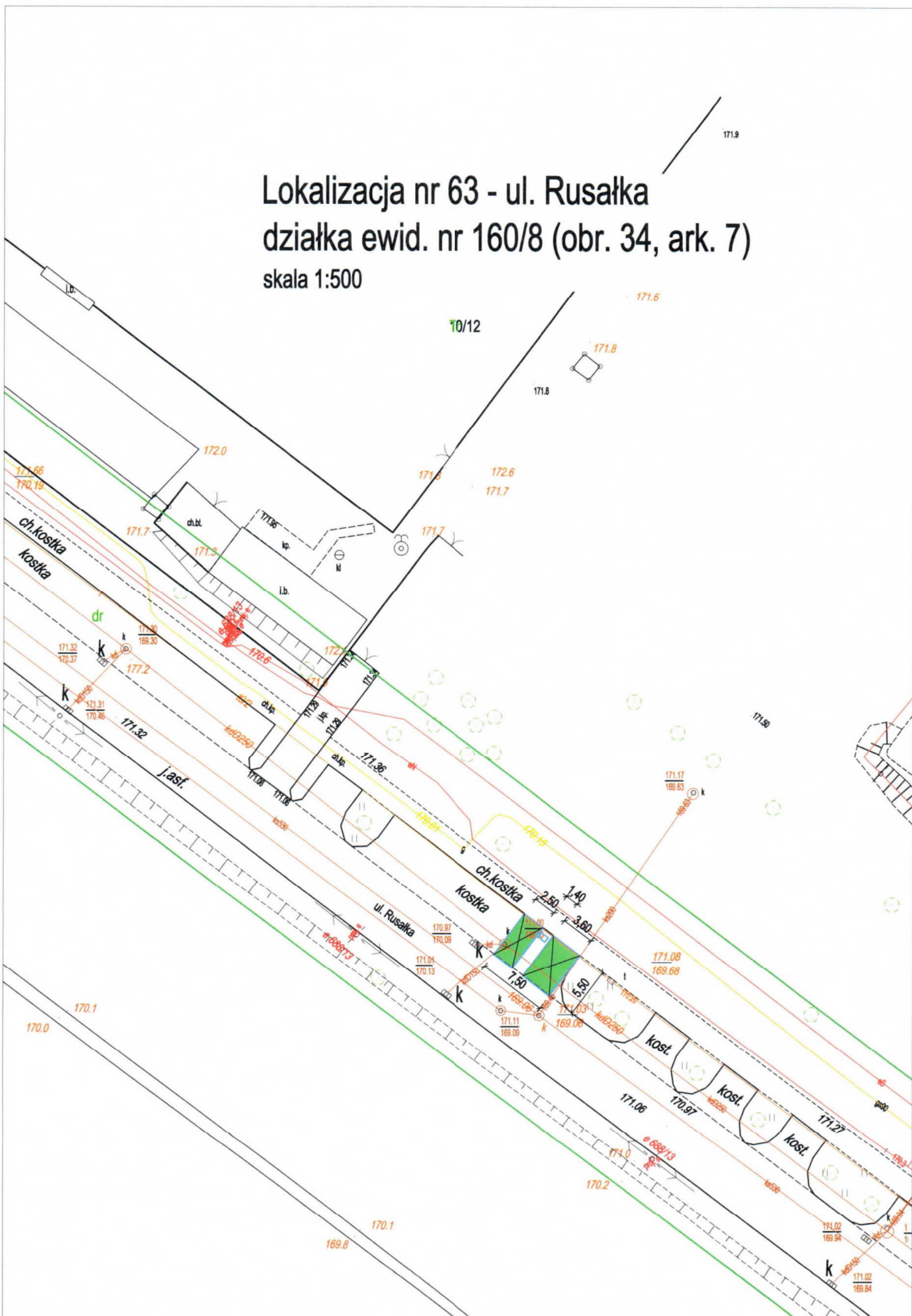
Lokalizacja nr 61 - ul. Romera działka ewid. nr 151/4 (obr. 43, ark. 21)

skala 1:500



m5

Lokalizacja nr 63 - ul. Rusalka
działka ewid. nr 160/8 (obr. 34, ark. 7)
skala 1:500



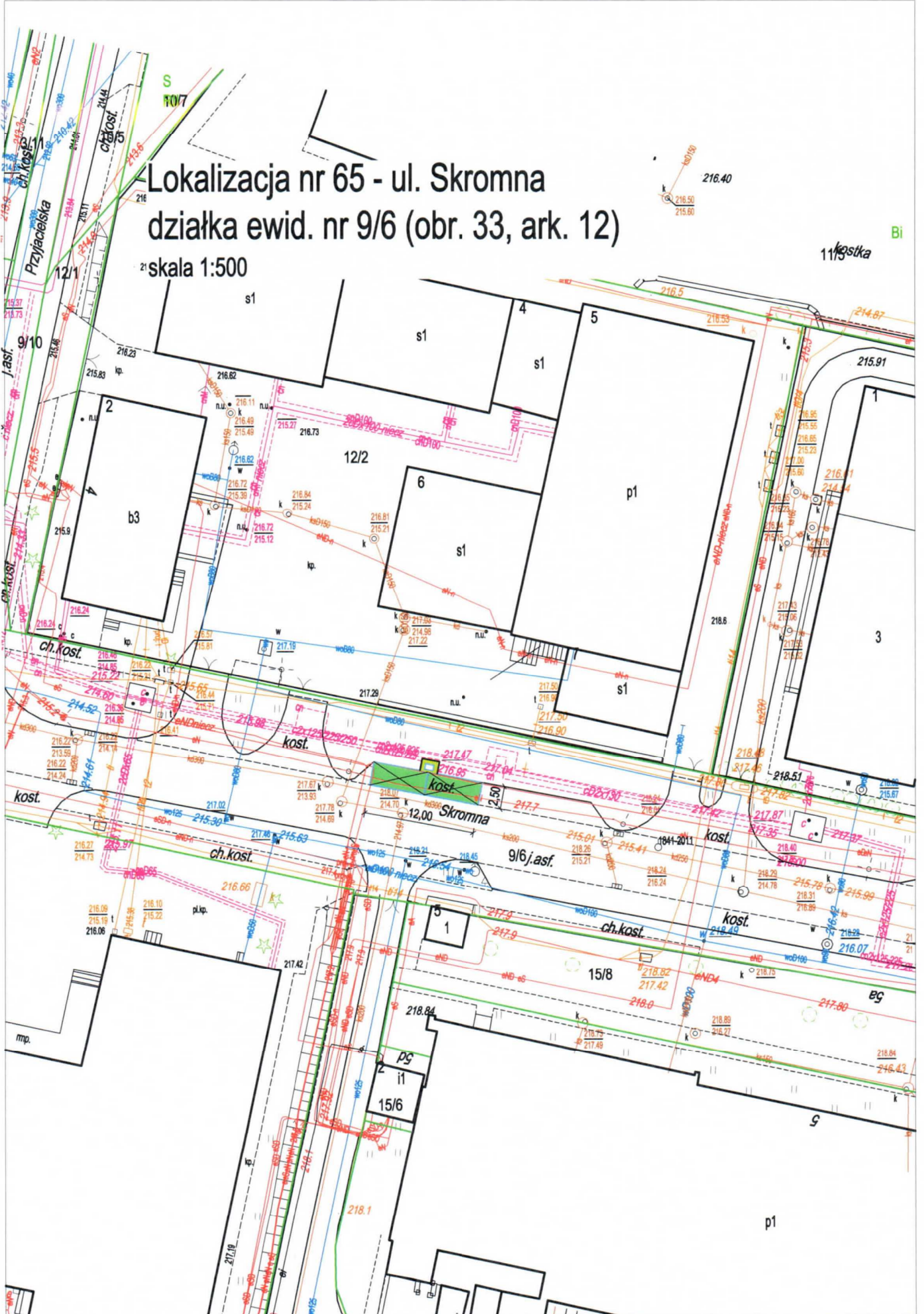
Lokalizacja nr 64 - ul. Sierpińskiego

działka ewid. nr 259/2 (obr. 9, ark. 12)
skala 1:500

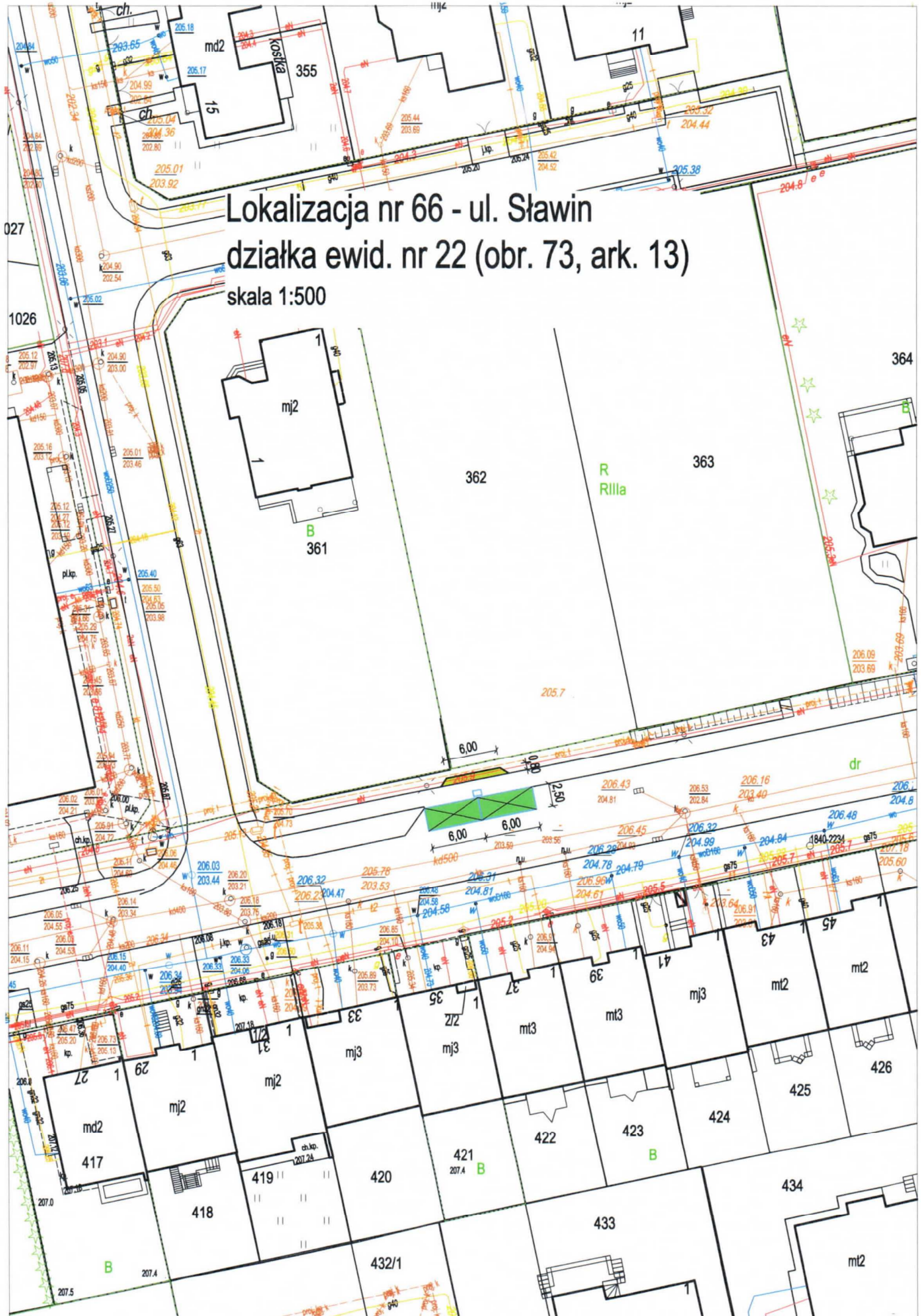


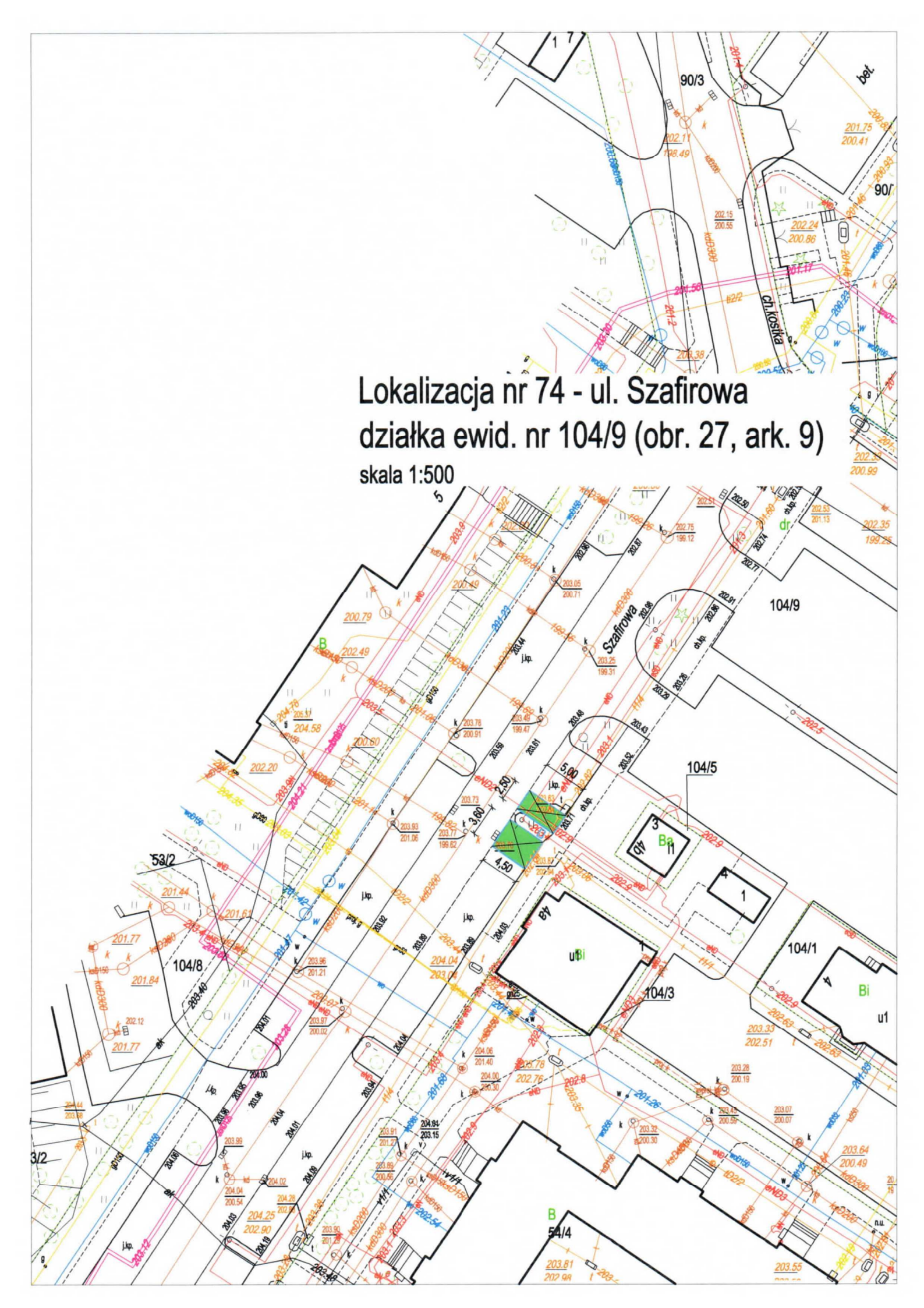
Lokalizacja nr 65 - ul. Skromna działka ewid. nr 9/6 (obr. 33, ark. 12)

skala 1:500



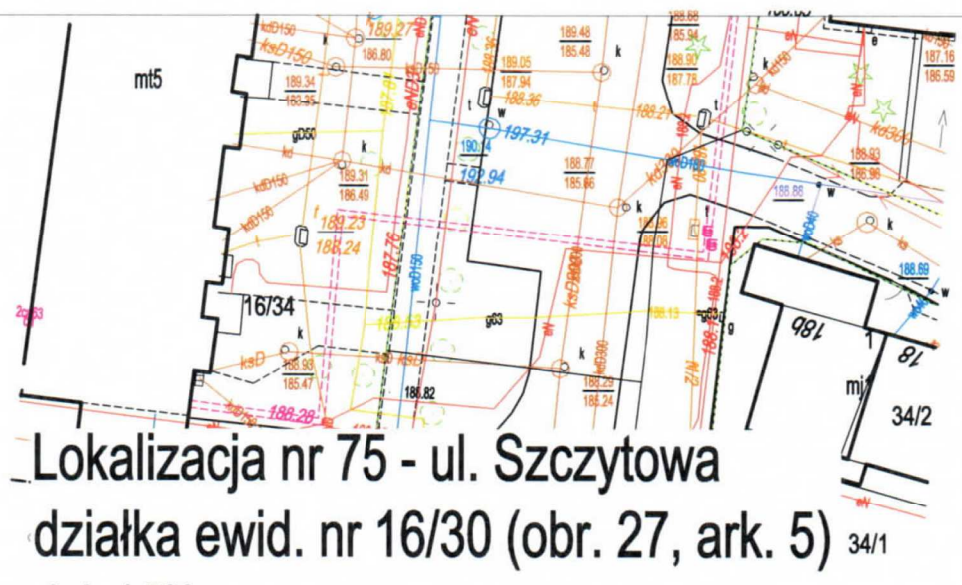
Lokalizacja nr 66 - ul. Sławin
działka ewid. nr 22 (obr. 73, ark. 13)
skala 1:500





Lokalizacja nr 74 - ul. Szafirowa
działka ewid. nr 104/9 (obr. 27, ark. 9)
skala 1:500



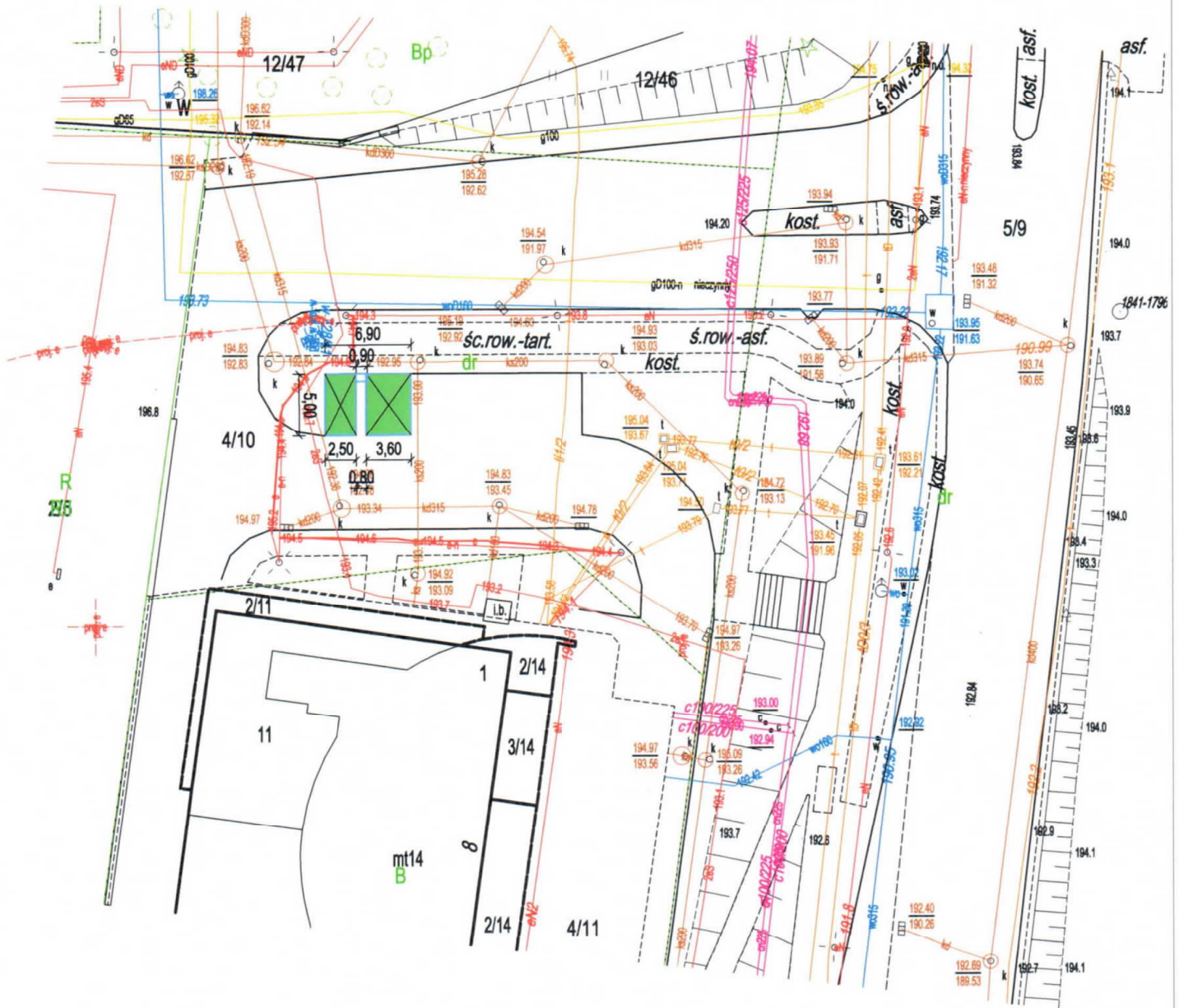


Lokalizacja nr 75 - ul. Szczytowa
 działka ewid. nr 16/30 (obr. 27, ark. 5) 34/1
 skala 1:500



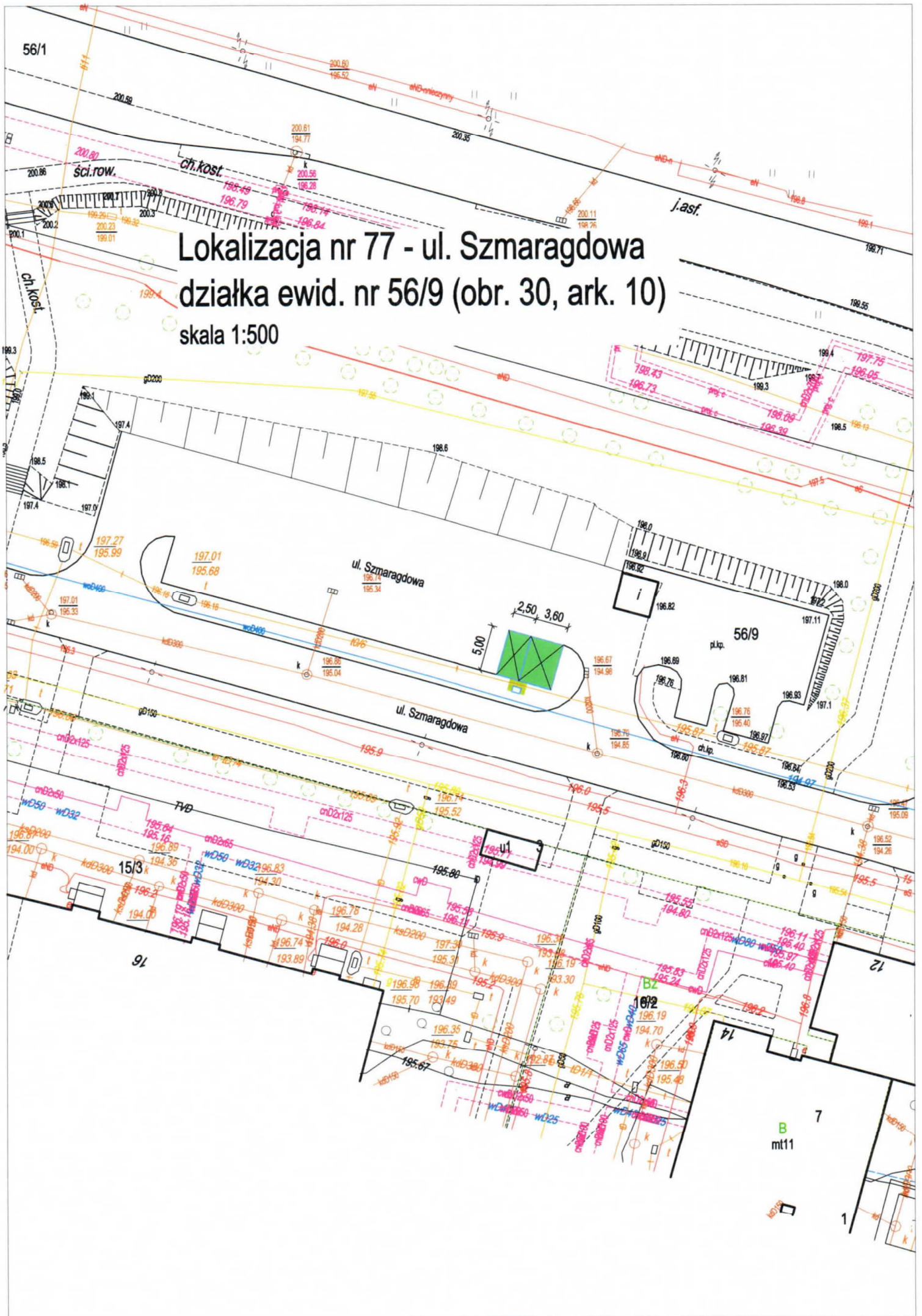
Lokalizacja nr 76 - ul. Szeligowskiego działka ewid. nr 4/10 (obr. 18, ark. 13)

skala 1:500

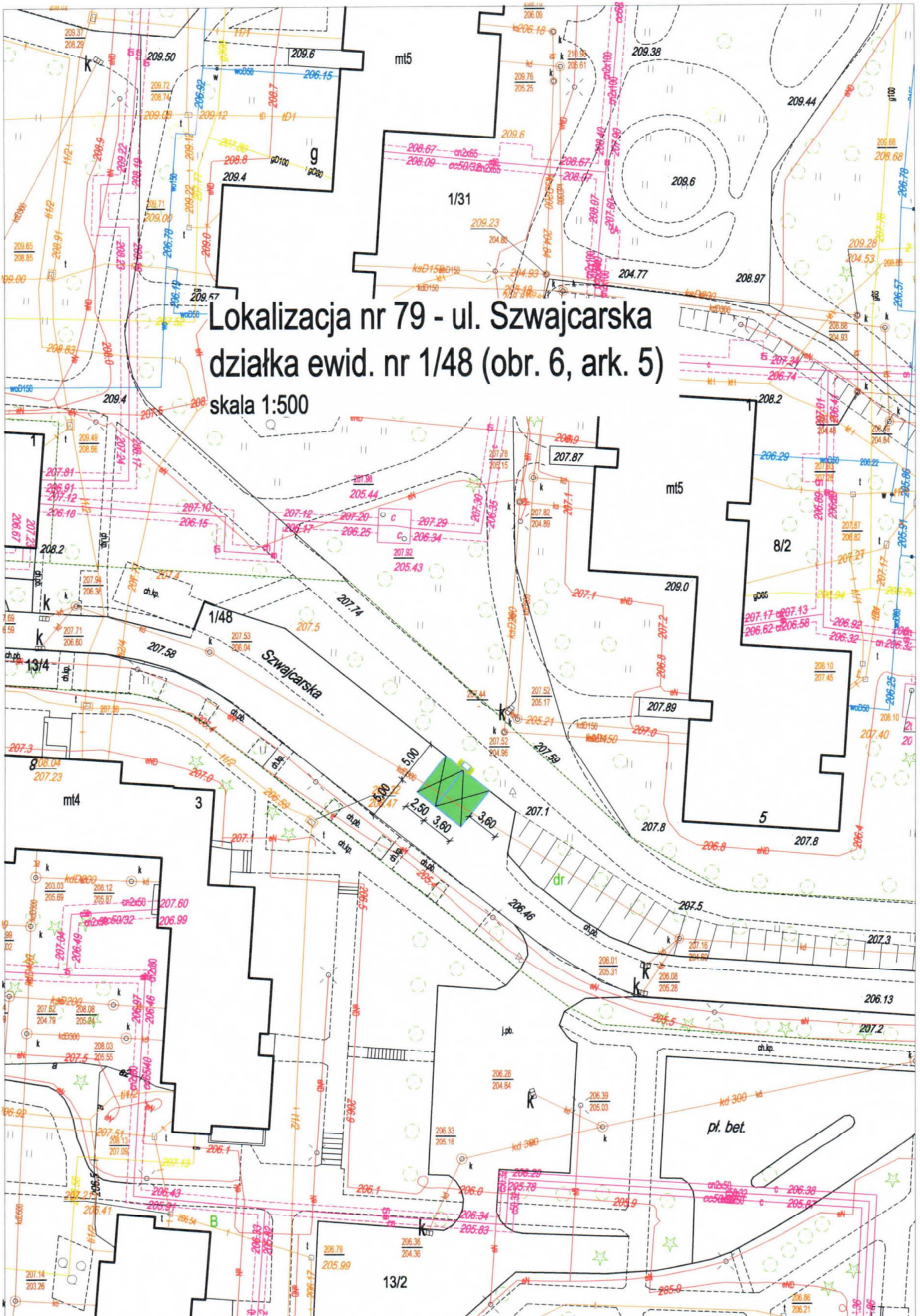


56/1

Lokalizacja nr 77 - ul. Szmaragdowa
działka ewid. nr 56/9 (obr. 30, ark. 10)
skala 1:500

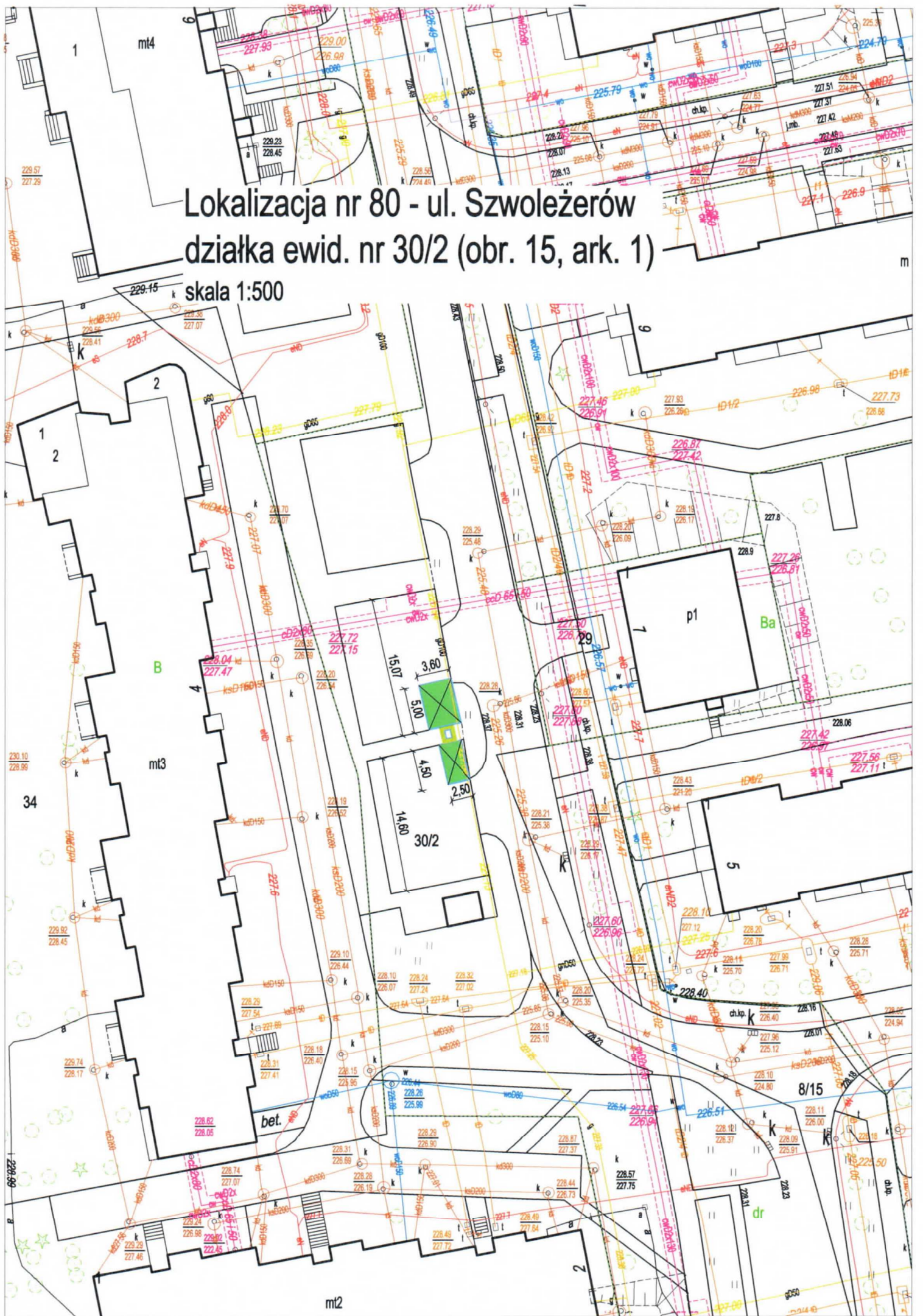


Lokalizacja nr 79 - ul. Szwajcarska
działka ewid. nr 1/48 (obr. 6, ark. 5)
skala 1:500

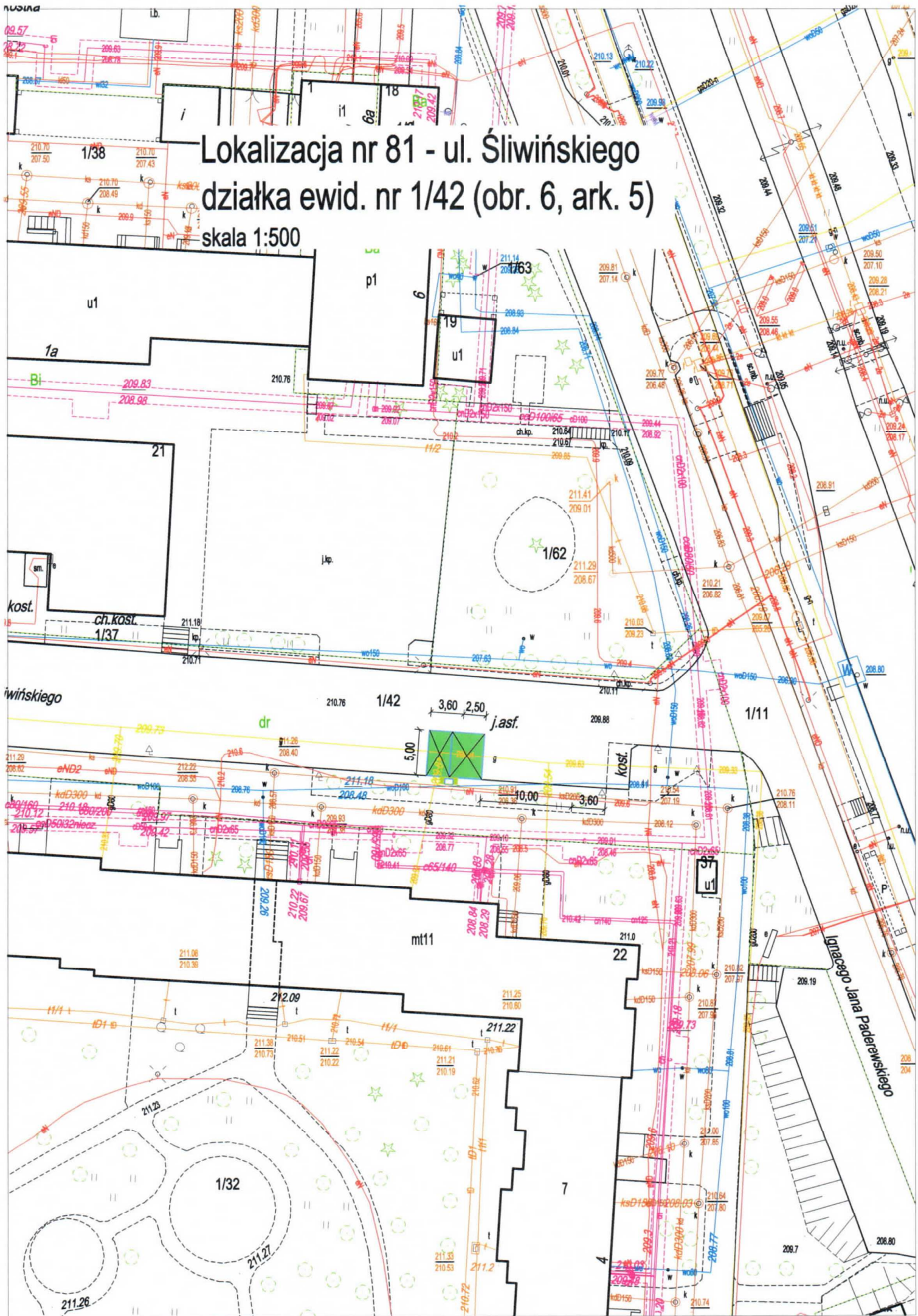


Lokalizacja nr 80 - ul. Szwoleżerów działka ewid. nr 30/2 (obr. 15, ark. 1)

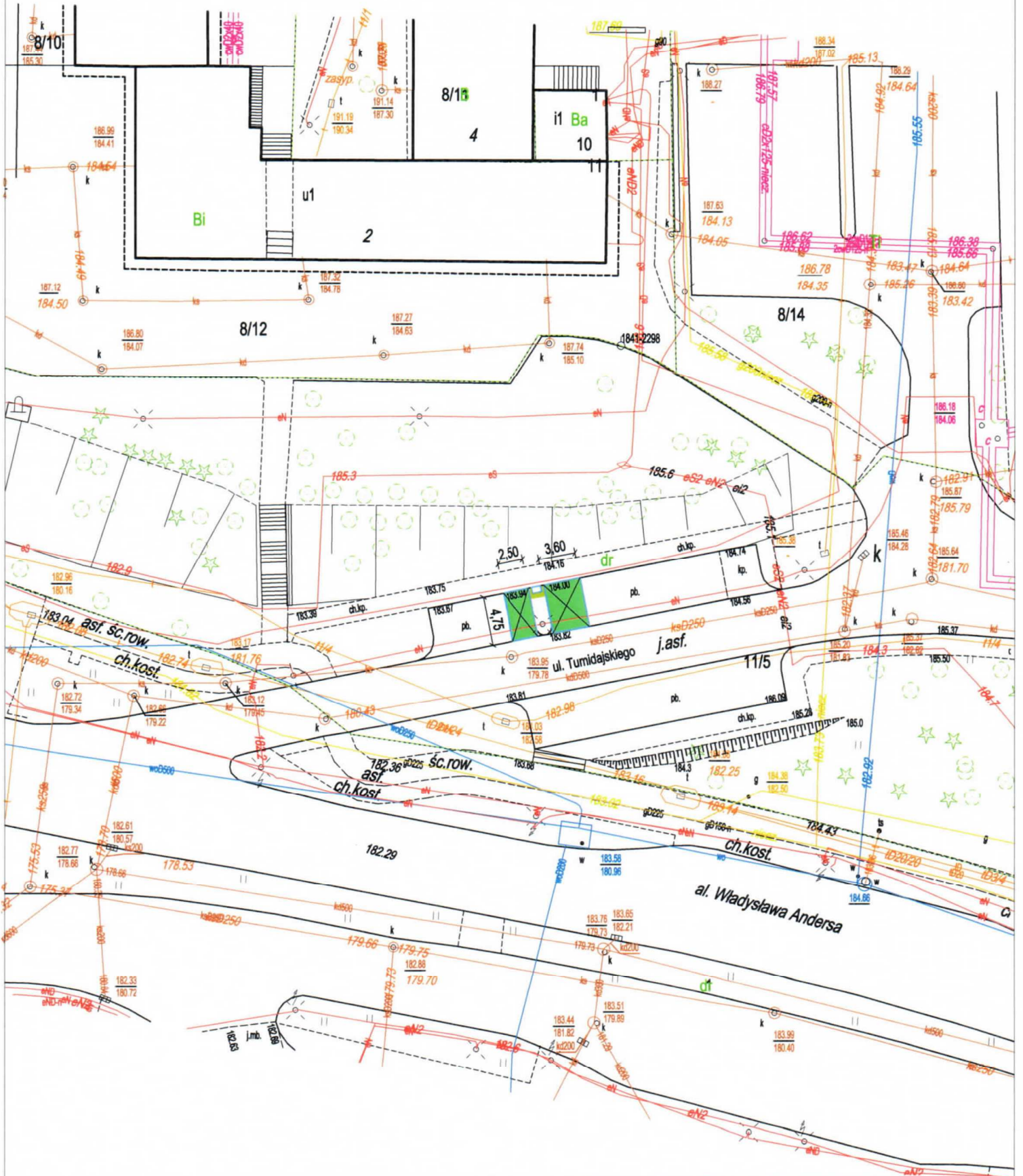
skala 1:500



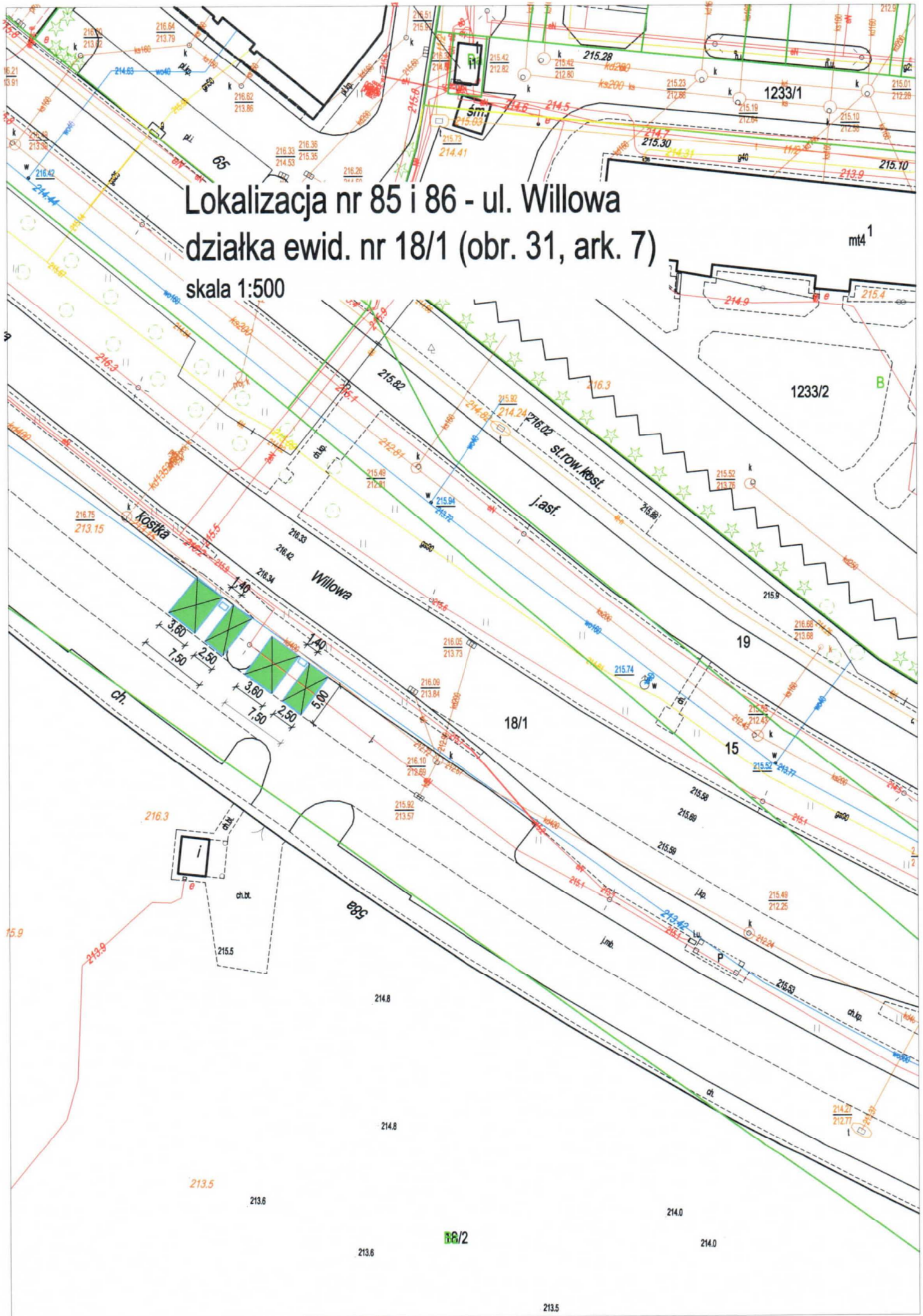
Lokalizacja nr 81 - ul. Śliwińskiego
działka ewid. nr 1/42 (obr. 6, ark. 5)
skala 1:500



Lokalizacja nr 84 - ul. Tumidajskiego działka ewid. nr 11/5 (obr. 14, ark. 4) skala 1:500



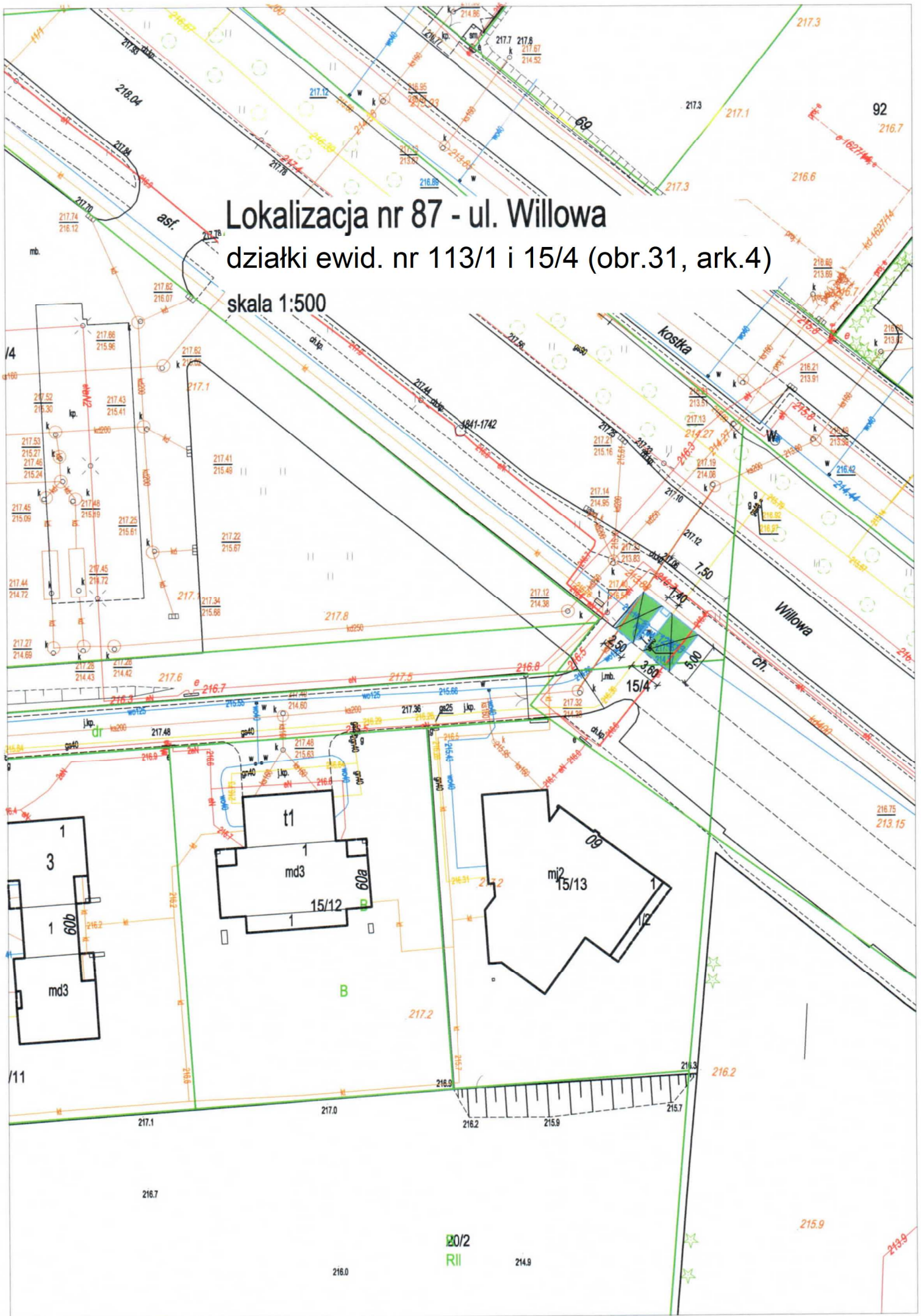
Lokalizacja nr 85 i 86 - ul. Willowa
działka ewid. nr 18/1 (obr. 31, ark. 7)
skala 1:500



Lokalizacja nr 87 - ul. Willowa

działki ewid. nr 113/1 i 15/4 (obr.31, ark.4)

skala 1:500

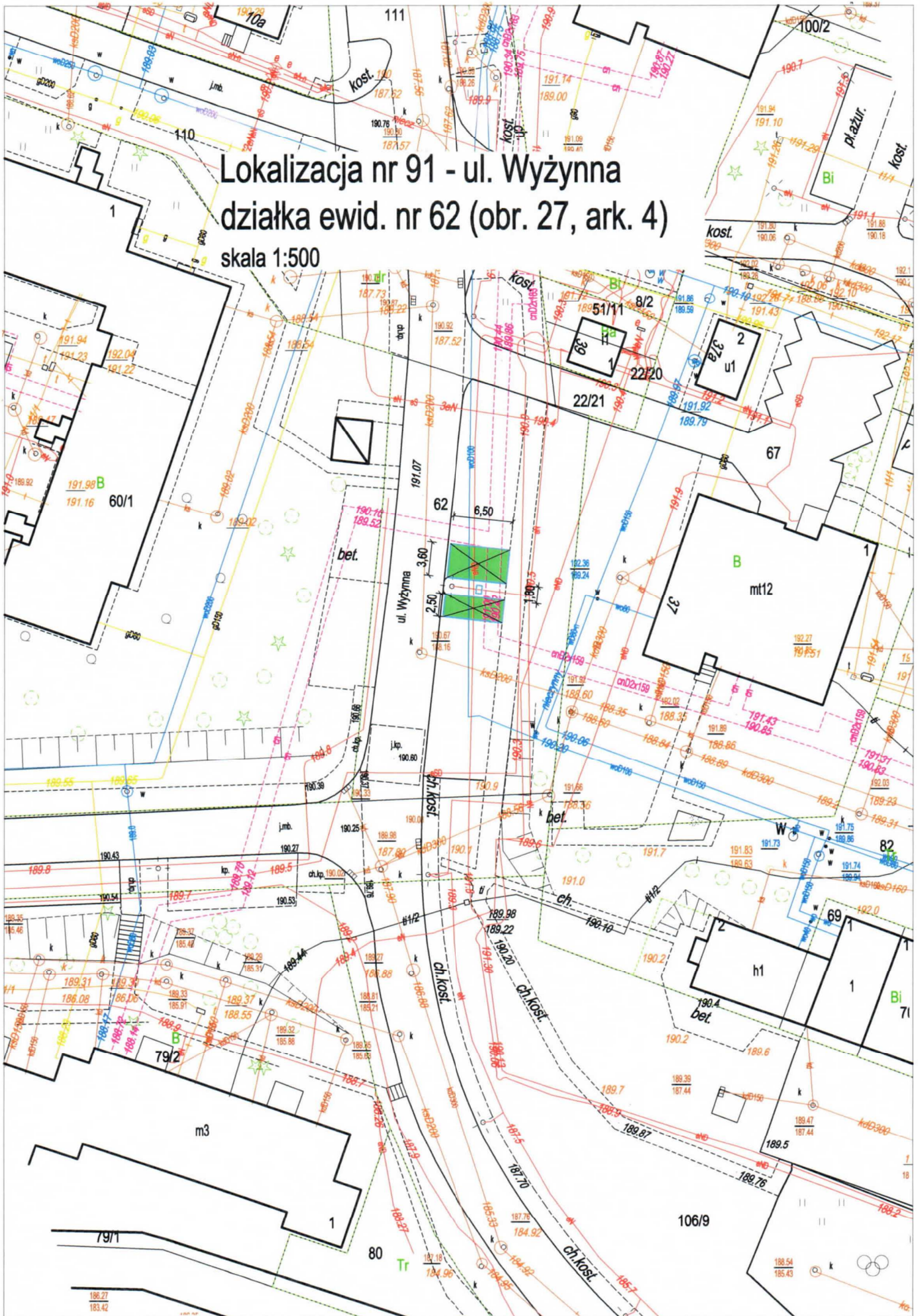


Lokalizacja nr 89 - ul. Wrońska działka ewid. nr 20/10 (obr. 19, ark. 8)

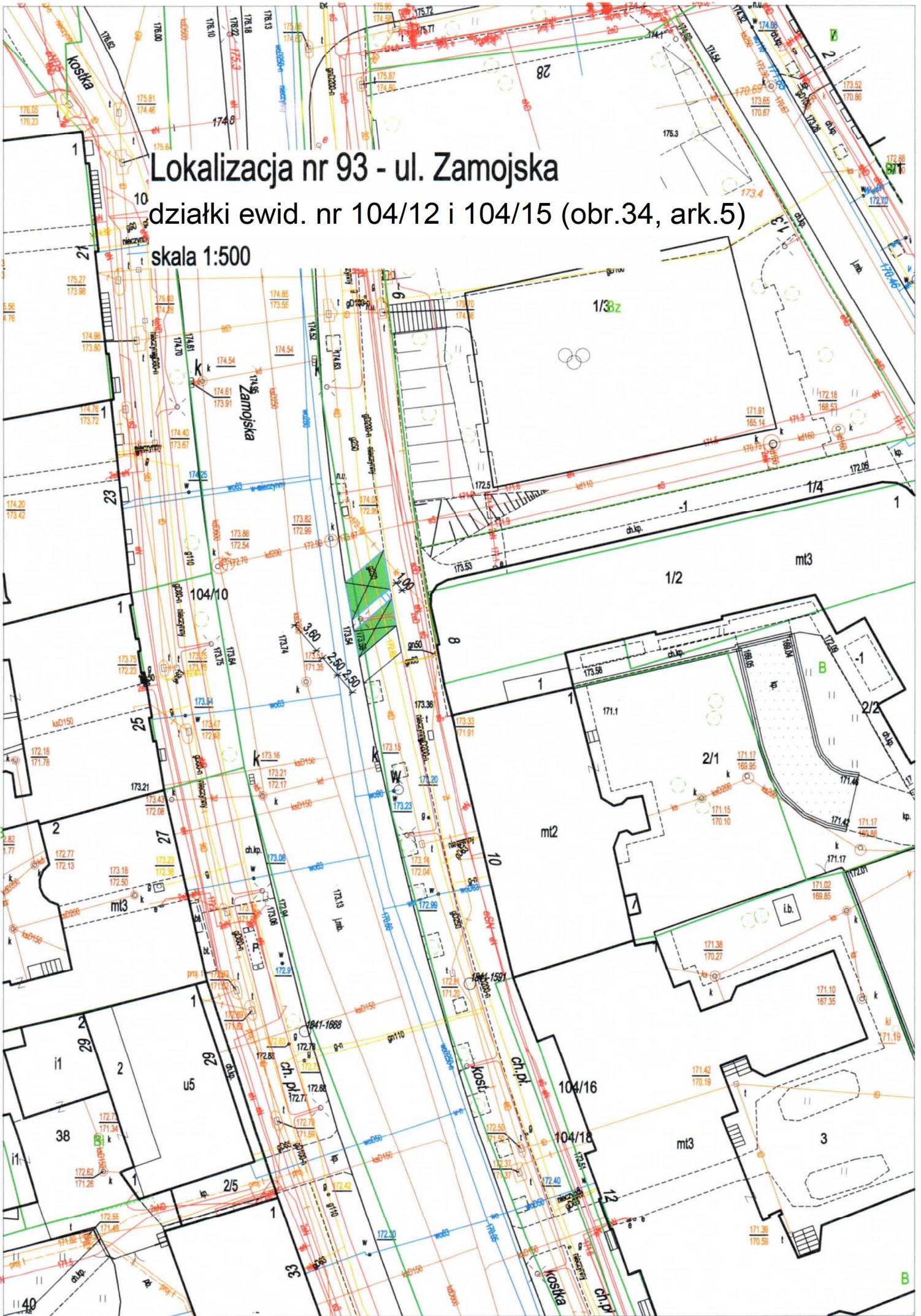
skala 1:500



Lokalizacja nr 91 - ul. Wyzymna
działka ewid. nr 62 (obr. 27, ark. 4)
skala 1:500



Lokalizacja nr 93 - ul. Zamojska
działki ewid. nr 104/12 i 104/15 (obr.34, ark.5)
skala 1:500



Lokalizacja nr 95 - ul. Zygmunta Augusta
działki ewid. nr 53/2 i 54/1 (obr.11, ark.5)
skala 1:500



Lokalizacja nr 96 - ul. Żołnierska
działka ewid. nr 60/2 (obr. 3, ark. 12)

skala 1:500

