



ZARZĄD DRÓG I MOSTÓW W LUBLINIE

siedziba:
ul. Krochmalna 13 J
20-401 Lublin

tel. (81) 466 57 00, fax: (81) 466 57 01

drogi@zdm.lublin.eu
www.zdm.bip.lublin.eu



INFORMATOR **zimowego utrzymania dróg na terenie miasta Lublin** **w sezonie 2021/2022**

Zgłoszenia:

Zarząd Dróg i Mostów w Lublinie
telefon dyżurny:

tel. (81) 466 57 89 w godzinach 6:00 – 21:00
od poniedziałku do piątku, w niedzielę oraz dzień wolny od pracy, który nie następuje bezpośrednio po dniu
roboczym;

tel. (81) 466 57 89 w godzinach 7:30 – 21:00
dostępny w sobotę oraz dzień wolny od pracy następujący bezpośrednio po dniu roboczym;

w pozostałych godzinach
Straż Miejska Miasta Lublin
tel. 986

Interwencje dotyczące odśnieżania miejsc parkingowych w **Strefie Płatnego Parkowania** należy zgłaszać bezpośrednio do **Biura Strefy Płatnego Parkowania** pod numer telefonu: **81 503 21 38** od poniedziałku do piątku w godzinach od 8:00 do 18.30 adres e-mail: **bspplublin@citypg.pl**

lub

Interwencje dotyczące odśnieżania miejsc parkingowych w **Strefie Płatnego Parkowania** Zarząd Dróg i Mostów w Lublinie Wydział Parkowania tel. (81) 466 57 32 od poniedziałku do piątku w godzinach 7:30 – 15:30 adres e-mail: parkowanie@zdm.lublin.eu

Zimowe utrzymanie dróg na terenie miasta Lublin w sezonie 2021/2022

Zimowe utrzymanie dróg publicznych

Za zimowe utrzymanie dróg publicznych (utrzymanie ulic, chodników, placów, schodów, kładek dla pieszych w pasach drogowych) na terenie miasta Lublin odpowiada Zarząd Dróg i Mostów w Lublinie. Zarząd obejmuje też zimowym utrzymaniem część dróg wewnętrznych.

Zarząd odpowiada za odśnieżanie dróg o łącznej długości: **687,24 km**

w tym dróg publicznych – **595,06 km**

dróg wojewódzkich – **44,14 km**

dróg powiatowych – **147,96 km**

dróg gminnych – **402,96 km**

oraz

dróg wewnętrznych – **92,18 km**

Rejony zimowego utrzymania miasta

Lublin jest podzielony na **siedem** rejonów zimowego utrzymania dróg:

Dróg i Mostów w Lublinie. Zarząd obejmuje też zimowym utrzymaniem część dróg wewnętrznych.

Rejon I stanowią granice:

granica miasta – ul. Choiny ul. Szeligowskiego – al. Smorawińskiego – al. Spółdzielczości Pracy – ul. Unicka – ul. Podzamcze – ul. Lwowska – al. Tysiąclecia – al. Solidarności – ul. Sikorskiego – odcinek al. Kraśnicka – ul. Grabowa – al. Solidarności – granica miasta.

W skład rejonu wchodzi ulice: ul. Choiny – ul. Szeligowskiego – al. Solidarności – ul. Grabowa.

W skład rejonu nie wchodzi ulice: al. Smorawińskiego (od Szeligowskiego do Sp. Pracy) – al. Spółdzielczości Pracy – ul. Unicka – ul. Podzamcze – ul. Lwowska – ul. Sikorskiego – al. Kraśnicka.

Rejon II stanowią granice:

granica miasta – ul. Metalurgiczna – ul. Mełgiewska – al. Tysiąclecia – ul. Lwowska – ul. Podzamcze – ul. Unicka – al. Spółdzielczości Pracy – al. Smorawińskiego ul. Szeligowskiego – ul. Choiny – granica miasta.

W skład rejonu wchodzi ulice: ul. Metalurgiczna – ul. Mełgiewska – ul. Lwowska ul. Podzamcze – ul. Unicka – al. Spółdzielczości Pracy – al. Smorawińskiego (od Sp. Pracy do Szeligowskiego) – ul. Szeligowskiego – ul. Choiny.

W skład rejonu nie wchodzi ulice: rondo prof. Henryka Cybulskiego z estakadą – al. Tysiąclecia z rondem Romana Dmowskiego ul. Szeligowskiego – ul. Choiny.

Rejon III stanowią granice:

granica miasta – ul. Abramowicka – ul. Kunickiego – ul. 1 Maja – ul. Unii Lubelskiej – al. Tysiąclecia – ul. Mełgiewskiej prof. Henryka Cybulskiego– ul. Mełgiewska – ul. Metalurgiczna – granica miasta.

W skład rejonu wchodzi ulice: al. Tysiąclecia – odcinek ul. Mełgiewskiej od al. Tysiąclecia do ronda, prof. Henryka Cybulskiego razem z rondem

W skład rejonu nie wchodzi ulice: ul. Abramowicka – ul. Kunickiego – ul. 1 Maja – ul. Unii Lubelskiej – ul. Mełgiewska – ul. Metalurgiczna.

Rejon IV stanowią granice:

granica miasta – linia kolejowa Warszawa – Lublin, ul. Nadbystrzycka – rzeka Bystrzyca – ul. Stadionowa – ul. Lubelskiego Lipca 80 – Plac Bychawski – ul. Kunickiego – ul. Abramowicka – granica miasta

W skład rejonu wchodzi ulice: odcinek ul. Nadbystrzyckiej od wiaduktu kolejowego do ronda im. Narodowych Sił Zbrojnych – odcinek ul. Lubelskiego Lipca 80 – Plac Bychawski – ul. Kunickiego – ul. Abramowicka.

W skład rejonu nie wchodzi ulice: rondo ul. , im. Narodowych Sił Zbrojnych ul. Stadionowa.

Rejon V stanowią granice:

granica miasta – al. Kraśnicka – Al. Raclawickie - ul. Lipowa – ul. Narutowicza – ul. Muzyczna – rzeka Bystrzyca – rondo-im. Narodowych Sił Zbrojnych– ul. Nadbystrzycka – linia kolejowa Warszawa – Lublin – granica miasta.

W skład rejonu wchodzi ulice: rondo im. Narodowych Sił Zbrojnych –

W skład rejonu nie wchodzi ulice: al. Kraśnicka – Al. Raclawickie - ul. Lipowa – ul. Narutowicza – ul. Muzyczna – odcinek ul. Nadbystrzyckiej im. Narodowych Sił Zbrojnych do wiaduktu kolejowego.

Rejon VI stanowią granice:

granica miasta – al. Solidarności – ul. Grabowa – al. Kraśnicka – al. Sikorskiego – al. Kraśnicka – granica miasta.

W skład rejonu wchodzi ulice: al. Sikorskiego – al. Kraśnicka.

W skład rejonu nie wchodzi ulice: al. Solidarności – ul. Grabowa.





Rejon VII stanowią granice:

ul. al. Sikorskiego – al. Solidarności – al. Tysiąclecia – al. Unii Lubelskiej – ul. 1 Maja – Plac Bychawski – ul. Lubelskiego Lipca 80 – ul. Stadionowa – ul. Muzyczna – ul. Narutowicza – ul. Lipowa – Al. Raclawickie.

W skład rejonu wchodzi ulice: al. Unii Lubelskiej – ul. 1 Maja – ul. Stadionowa – ul. Muzyczna – ul. Narutowicza – ul. Lipowa – Al. Raclawickie.

W skład rejonu nie wchodzi ulice: al. Sikorskiego – al. Solidarności – al. Tysiąclecia – Plac Bychawski - odcinek ul. Lubelskiego Lipca 80 od Cukrowniczej do Placu Bychawskiego.

Wykonawcy zimowego utrzymania dróg w Lublinie:


	Rejon I:	TOP 2001
	Rejon II, III, VII:	KOM-EKO
	Rejon IV:	KPRD
	Rejon V, VI:	FLOREKO

Opis standardów (kolejności) zimowego utrzymania

Standard	Opis standardu	Po ustaniu opadów śniegu	Od stwierdzenia zjawiska atmosferycznego przez kierującego zimowym utrzymaniem lub powzięcia przez niego uwiarygodnionych informacji o wystąpieniu powyższego
I	jezdnia i pobocze utwardzone wolne od czynników (elementów) powodowanych zjawiskami atmosferycznymi z wyjątkiem wody	dotyczy jezdni i poboczy - śnieg luźny może zalegać do 2 godz. - błoto pośniegowe może występować do 4 godz. - nie dopuszcza się występowania zasp śnieżnych i zajeżdżonej warstwy śniegu również podczas opadów i zamieci śnieżnych	- gołoledzi 2 godz. - szronu 2 godz. - szadzi 2 godz. - lodowicy 4 godz. - śliskości pośniegowej 4 godz.
II	jezdnia odśnieżona a śliskość zimowa zlikwidowana na całej szerokości łącznie z poboczymi utwardzonymi	- śnieg luźny może zalegać do 4 godz. - błoto pośniegowe może występować do 6 godz. - może występować warstwa zajeżdżonego śniegu o grubości nie utrudniającej ruchu	- gołoledzi 4 godz. - szronu 4 godz. - szadzi 4 godz. - lodowicy 5 godz. - śliskości pośniegowej 5 godz.
III	dotyczy również odcinków ulic objętych interwencyjnym zimowym utrzymaniem. Jezdnia odśnieżona na całej szerokości, a śliskość zimowa zlikwidowana na: - skrzyżowaniach z drogami twardymi i liniami kolejowymi - odcinkach o pochyleniu >5% - obiektach mostowych	- śnieg luźny może zalegać do 6 godz. - może występować warstwa zajeżdżonego śniegu o grubości utrudniającej ruch samochodów osobowych - zasp mogą występować do 6 godz.	w miejscach wymienionych w kol. 3: - gołoledzi 5 godz. - szronu 5 godz. - szadzi 5 godz. - lodowicy 5 godz. - śliskości pośniegowej 6 godz.

Do akcji zimowego utrzymania na terenie miasta Lublin przygotowany jest następujący sprzęt:

- solarki opłuzone duże - **39 szt.**
- solarki małe - **14 szt.**
- ciągniki o mocy powyżej 75KM – **7 szt.**
- ciągniki o masie 1,9 ton – **15 szt.**
- ładowarki - **7 szt.**
- równiarki lub pługi wirnikowe - **7 szt.**
- samochód do wywozu śniegu - **8 szt.**



Odśnieżanie chodników i ścieżek rowerowych

Chodniki, place, ścieżki rowerowe oraz ciągi pieszo-jezdne odśnieżane są mechanicznie, przy użyciu specjalistycznego sprzętu z ręcznym wykończeniem. Schody, przejścia dla pieszych oraz kładki, odśnieżane są przez brygady ręczne. W stałym zimowym utrzymaniu znajduje się **502 508 m²** chodników, parkingów, ścieżek rowerowych, schodów, kładek dla pieszych, skrzyżowań i przejść dla pieszych. Pozostałe utrzymywane są w tzw. trybie interwencyjnym, tj. na zgłoszenie.

Wykaz ulic, które objęte są stałym zimowym utrzymaniem i są odśnieżane w przedstawionej kolejności

Zapraszamy do zapoznania się z wykazami miejsc, które objęte są stałym zimowym utrzymaniem i będą odśnieżane w przedstawionej kolejności. Pozostałe ulice, chodniki, place, schody i kładki dla pieszych będą odśnieżane w miarę potrzeb, tj.: **po zgłoszeniu mieszkańców (czyli w tzw. trybie interwencyjnym)**. Równocześnie wyjaśniamy, że odśnieżanie interwencyjne będzie następowało po wcześniejszym udroźnieniu ulic i terenów ręcznego odśnieżania objętych stałym utrzymaniem.

W związku z powyższym, w przypadku wystąpienia obfitych opadów śniegu, zgłoszenia dotyczące odśnieżania prosimy kierować bezpośrednio do:

Zarząd Dróg i Mostów w Lublinie
telefon dyżurny:

tel. (81) 466 57 89 w godzinach 6:00 – 21:00
od poniedziałku do piątku, w niedzielę oraz dzień wolny od pracy,
który nie następuje bezpośrednio po dniu roboczym;
tel. (81) 466 57 89 w godzinach 7:30 – 21:00
dostępny w sobotę oraz dzień wolny od pracy następujący bezpośrednio po dniu roboczym;

w pozostałych godzinach
tel. 986 Straż Miejska Miasta Lublin

Równocześnie informujemy, że interwencje dotyczące odśnieżania miejsc parkingowych w Strefie Płatnego Parkowania należy zgłaszać bezpośrednio do Biura Strefy Płatnego Parkowania pod numer telefonu: 81 503 21 38 od poniedziałku do piątku w godzinach od 8:00 do 18.30 lub na adres e-mail: bspplublin@citypg.pl

Zarząd Dróg i Mostów w Lublinie Wydział Parkowania tel. (81) 466 57 32 od poniedziałku do piątku w godzinach 7:30 – 15:30 adres e-mail: parkowanie@zdm.lublin.eu



Wykaz ulic objętych zimowym utrzymaniem wg kolejności odśnieżania

I kolejność

1. ul. 3 Maja,
2. ul. Abramowicka,
3. al. Andersa,
4. ul. Armii Krajowej,
5. ul. Bajkowskiego,
6. ul. Bernardyńska,
7. ul. Biernackiego,
8. ul. Bohaterów Monte Cassino (odcinek od ul. Zana do ul. Mazowieckiego),

9. ul. Bohaterów Września,
10. ul. Botaniczna,
11. ul. Chmielna,
12. ul. Chodźki (odcinek od ul. Obywatelskiej do al. Smorawińskiego),
13. ul. Choiny,
14. ul. Chopina,
15. ul. Cukrownicza,
16. ul. Cynamonowa,
17. ul. Czechowska,
18. ul. Daszyńskiego,
19. ul. Dekutowskiego,
20. ul. De Tramecourta,
21. ul. Diamentowa (odcinek od ul. Krochmalnej do ul. Zemborzyckiej),
22. al. Długosza,
23. ul. Do Dysa,
24. ul. Dolna 3 Maja,
25. ul. Doświadczalna,
26. ul. Dożynkowa,
27. ul. Droga Męczenników Majdanka,
28. ul. Ducha
29. ul. Dworcowa,
30. ul. Dywizjonu 303,
31. ul. Dzieci Zamojszczyzny,
32. ul. Elsnera,
33. ul. Ewangelicka,
34. ul. Fabryczna,
35. ul. Fijałkowskiego,
36. ul. Filaretów,
37. ul. Franczaka „Lalka”,
38. ul. Gen. Zajączka,
39. ul. Gębali,
40. ul. Głęboka,
41. ul. Gospodarcza (odcinek od ul. Hutniczej do ul. Mełgiewskiej),
42. ul. Graffa,
43. ul. Granitowa,
44. ul. Grenadierów (odcinek do ul. Drogi Męczenników Majdanka do szpitala),
45. ul. Grygowej,
46. ul. Herberta,
47. ul. Hutnicza,
48. ul. Jaczewskiego,
49. ul. Jana Pawła II,
50. ul. Janowska,
51. ul. Jasna,
52. ul. Kalinowszczyzna,
53. ul. Karskiego,
54. ul. Kasztanowa (odcinek od ul. Niepodległości do ul. Daszyńskiego),
55. ul. Kiepurzy,
56. ul. Kołtątaja,
57. al. Kompozytorów Polskich,
58. ul. Koncertowa,
59. ul. Koryznowej (odcinek od al. Andersa do ul. Niepodległości),
60. ul. Kosmowskiej,
61. ul. Kowalska,
62. ul. Krakowskie Przedmieście,
63. ul. Krańcowa,

64. al. Kraśnicka,
65. ul. Krężnicka,
66. ul. Krochmalna,
67. ul. Królewska,
68. ul. Kryniczna,
69. ul. Kunickiego,
70. ul. Leszczyńskiego,
71. ul. Lipińskiego,
72. ul. Lipowa,
73. ul. Lotnicza (odcinek od ul. Kunickiego do ul. Droga Męczenników Majdanka),
74. ul. Lubartowska,
75. ul. Lubelskiego Lipca 80,
76. ul. Lubomelska,
77. ul. Lwowska,
78. ul. Łęczyńska,
79. al. Mazowieckiego wraz z łącznicami i drogami serwisowymi,
80. ul. Mełgiewska (odcinek od al. Tysiąclecia do ul. Metalurgicznej),
81. ul. Metalurgiczna wraz z drogami serwisowymi,
82. ul. Mickiewicza (odcinek od ul. Wyzwolenia do ul. Kunickiego),
83. ul. Młyńska,
84. ul. Morwowa,
85. ul. Muzyczna,
86. ul. Nadbystrzycka,
87. ul. Nałęczowska wraz z drogą serwisową,
88. ul. Nałkowskich (odcinek od ul. Romera do ul. Żeglarskiej),
89. ul. Narutowicza,
90. ul. Niepodległości,
91. ul. Nowy Świat,
92. ul. Obywatelska,
93. ul. Orkana,
94. ul. Osmolicka (odcinek od ul. Zemborzyckiej do granicy miasta),
95. ul. Pagi,
96. ul. Pawia,
97. ul. Piaskowa (odcinek od ul. Pawiej do ul. Kunickiego),
98. ul. Pielęgniarek,
99. al. Piłsudskiego,
100. ul. Plac Bychawski,
101. ul. Plac Dworcowy,
102. ul. Plac Wolności,
103. ul. Poczтовая,
104. ul. Podchorążych wraz z łącznikiem do ul. Dzieci Zamojszczyzny,
105. ul. Podwale,
106. ul. Podzamcze,
107. ul. Pogodna,
108. ul. Poligonowa,
109. ul. Poligonowa „stara” (od drogi serwisowej wzdłuż ul. Bohaterów Września do granicy miasta),
110. ul. Poniatowskiego wraz z łącznicami,
111. ul. Prusa,
112. ul. Puławska,
113. al. Raławickie,
114. ul. Radziwiłłowska,
115. ul. Romera,
116. ul. Roztocze,
117. ul. Sieroča,

118. al. Sikorskiego,
119. ul. Sławinkowska,
120. ul. Smoluchowskiego,
121. al. Smorawińskiego wraz z łącznicami oraz wiadukt drogowy Poniatowski wraz z łącznicami,
122. al. Solidarności wraz z łącznicami i drogami dojazdowymi na odcinku od al. Warszawskiej do granicy miasta,
123. ul. Spadochroniarzy,
124. ul. Spokojna,
125. al. Spółdzielczości Pracy,
126. ul. Stadionowa,
127. ul. Staszica,
128. ul. Strzembosza,
129. ul. Szeligowskiego,
130. ul. Świętoduska
131. ul. Turystyczna,
132. al. Tysiąclecia,
133. ul. Unicka,
134. al. Unii Lubelskiej,
135. ul. Walecznych,
136. al. Warszawska,
137. ul. Węglarza,
138. ul. Wieniawska,
139. ul. Wileńska,
140. ul. Willowa,
141. al. Witosza wraz z drogami serwisowymi,
142. ul. Wodopojna,
143. ul. Wojciechowska,
144. ul. Wojtasa,
145. ul. Wolska,
146. ul. Wrotkowska,
147. ul. Wszyńskiego,
148. ul. Wyścigowa
149. ul. Wyzwolenia,
150. ul. Zamojska wraz ze „starym” mostem na rzece Bystrzycy oraz łącznikiem do al. Unii Lubelskiej,
151. ul. Zana,
152. ul. Zbożowa,
153. ul. Zelwerowicza,
154. ul. Zemborzycka (odcinek od ul. Kunickiego do ul. Osmolickiej),
155. ul. Zesłańców Sybiru,
156. ul. Związkowa,
157. ul. Zwycięska,
158. al. Zygmuntowskie,
159. ul. Żeglarska,
160. ul. Żołnierzy Niepodległej,

Wykaz ulic objętych zimowym utrzymaniem wg kolejności odśnieżania

II kolejność

1. ul. 1 Maja (odcinek od Pl. Bychawskiego do Pl. Dworcowego),
2. ul. Agatowa,
3. ul. Akademicka,
4. ul. Ametystowa,
5. ul. Bazylianówka,
6. ul. Berylowa,
7. ul. Bohaterów Monte Cassino (odcinek al. Warszawskiej do ul. Czeremchowej),
8. ul. Bohaterów Września droga serwisowa od wiaduktu do granicy miasta,
9. ul. Bolesława Śmiałego,
10. ul. Braci Krausse,
11. ul. Braci Wieniawskich,
12. ul. Bronowicka,
13. ul. Budowlana,
14. ul. Bursaki,
15. ul. Bursztynowa,
16. ul. Ceramiczna,
17. ul. Chemiczna,
18. ul. Chodźki (odcinek od ul. Czapskiego do al. Smorawińskiego),
19. ul. Cienista,
20. ul. Cyrulicza,
21. ul. Czapskiego,
22. ul. Czeremchowa,
23. ul. Czwartek,
24. ul. Długa,
25. ul. Dobrzańskiego
26. ul. Dolna Panny Marii,
27. ul. Dunikowskiego,
28. ul. Elektryczna,
29. ul. Energetyków,
30. ul. Furmańska,
31. ul. Garbarska,
32. ul. Gęsia,
33. ul. Gliniana,
34. ul. Głowackiego,
35. ul. Główna,
36. ul. Głuska,
37. ul. Gnieźnieńska,
38. ul. Grabskiego,
39. ul. Graniczna,
40. ul. Grażyny,
41. ul. Grenadierów (odcinek od ul. Chemicznej do ul. Pancerniaków),
42. ul. Grochowskiego,
43. ul. Grottgera (odcinek od al. Raclawickich do ul. Skłodowskiej),
44. ul. Harcerska,
45. ul. Harnasie,
46. ul. Hessa,
47. ul. Hipoteczna,
48. ul. Inżynierska,
49. ul. Jagiellońska
50. ul. Jagiełły,

51. ul. Judyma,
52. ul. Jutrzenki,
53. ul. Kapucyńska,
54. ul. Kasprowicza,
55. ul. Kazimierza Wielkiego,
56. ul. Kleeberga,
57. ul. Konopnicka,
58. ul. Konstantynów,
59. ul. Krasińskiego,
60. ul. Królowej Jadwigi,
61. ul. Kupiecka,
62. ul. Kwietniowa,
63. ul. Legionowa,
64. ul. Lema,
65. ul. Lędzian,
66. ul. Lipińskiego,
67. ul. Lotnicza (odcinek od ul. Droga Męczenników Majdanka do ul. Pogodnej),
68. ul. Łopacińskiego,
69. ul. Magnoliowa,
70. ul. Mełgiewska (odcinek od ul. Metalurgicznej do granicy miasta) wraz z drogami serwisowymi,
71. ul. Mickiewicza (odcinek od ul. Dunikowskiego do ul. Kunickiego),
72. ul. Młodej Polski (droga dojazdowa do Izby Skarbowej),
73. ul. Moritza,
74. ul. Mościckiego,
75. ul. Nadstawna,
76. ul. Nasutowska,
77. ul. Niecała,
78. ul. Nowy Plac Targowy,
79. ul. Obrońców Pokoju,
80. ul. Ochotnicza,
81. ul. Ofiar Katynia,
82. ul. Ogrodowa,
83. ul. Okopowa,
84. ul. Olszewskiego,
85. ul. Orła
86. ul. Paderewskiego,
87. ul. Paganiniego,
88. ul. Pana Tadeusza,
89. ul. Pancerniaków,
90. ul. Parysa,
91. ul. Pasieczna,
92. ul. Peowiaków,
93. ul. Plewińskiego,
94. ul. Pliszczyńska,
95. ul. Pochyła,
96. ul. Podwale (sięgacz do siedziby Straży Miejskiej),
97. ul. Pogodna,
98. ul. Poligonowa – ciąg pieszo-jezdny,
99. ul. Ponikwoda,
100. ul. Popiełuszki,
101. ul. Potok,
102. ul. Powstańców Śląskich,
103. ul. Północna,
104. ul. Prawiednicka,

105. ul. Probostwo,
106. ul. Przyjaźni,
107. ul. Pszczela,
108. ul. Raabego,
109. ul. Radziszewskiego,
110. ul. Rapackiego,
111. ul. Raszyńska,
112. ul. Rataja,
113. ul. Romanowskiego,
114. ul. Rudnicka (odcinek od ul. Koryznowej do ul. Oliwkowej),
115. ul. Rusalka,
116. ul. Ruska,
117. ul. Sądowa,
118. ul. Skłodowskiej,
119. ul. Sławin,
120. ul. Strażacka,
121. ul. Strzelecka,
122. ul. Sulistawicka,
123. ul. Szafirowa,
124. ul. Szczerbowskiego,
125. ul. Szerokie,
126. ul. Sztajna,
127. ul. Ślężan,
128. ul. Targowa,
129. ul. Tumidajskiego,
130. ul. Uniwersytecka,
131. ul. Urmowskiego,
132. ul. Vetterów,
133. ul. Walentynowicz,
134. ul. Wądolna
135. ul. Weteranów,
136. ul. Wiercińskiego
137. ul. Wilcza (odcinek od ul. Długiej do ul. Grochowskiego),
138. ul. Wojenna,
139. ul. Wrońska,
140. ul. Wygodna,
141. ul. Wyzwolenia,
142. ul. Wyżynna,
143. ul. Zemborzycka (odcinek od ul. Diamentowej do ul. Lema),
144. ul. Zielona,
145. ul. Zorza,
146. ul. Żołnierska.

Wykaz ulic objętych zimowym utrzymaniem wg kolejności odśnie- żania

III kolejność

1. 1 Maja (odcinek od Pl. Bychawskiego do ul. Lubelskiego Lipca 80),
2. ul. Abelarda,
3. ul. Agronomiczna,
4. ul. Aleja Róż,
5. ul. Araszkiewicza,
6. ul. Arnsztajnowej,
7. ul. Balladyny,
8. ul. Bandkich,
9. ul. Bartnicza,
10. ul. Bażantowa,
11. ul. Beatrycze,
12. ul. Beskidzka,
13. ul. Biernata z Lublina,
14. ul. Bieszczadzka,
15. ul. Biłgorajska,
16. ul. Biskupie,
17. ul. Blacharska,
18. ul. Blachnickiego,
19. ul. Bławatkowa,
20. ul. Borelowskiego,
21. ul. Broniewskiego,
22. ul. Brzeskiej,
23. ul. Cedrowa,
24. ul. Chabrowa,
25. ul. Ciepielewskiego,
26. ul. Cmentarna,
27. ul. Cyda,
28. ul. Czaplińskiego,
29. ul. Czarneckiego,
30. ul. Czeska,
31. ul. Czwartaków,
32. ul. Dojazdowa,
33. ul. Dolińskiego,
34. ul. Domeyki,
35. ul. Drewniana,
36. ul. Dudzińskiego,
37. ul. Dwernickiego,
38. ul. Dworska,
39. ul. Dygasińskiego,
40. ul. Dziesiąta,
41. ul. Dziubińskiej,
42. ul. Farbiarska,
43. ul. Fiołkowa,
44. ul. Firlejowska (odcinek od ul. Łęczyńskiej do ul. Bronowickiej),
45. ul. Fredry,
46. ul. Frezerów,
47. ul. Gajowa,
48. ul. Gałczyńskiego,
49. ul. Gierymskiego,

50. ul. Gminna,
51. ul. Godebskiego,
52. ul. Gojawiczyńskiej,
53. ul. Goplan,
54. ul. Gorczańska,
55. ul. Gospodarcza (odcinek „ślepy”),
56. ul. Gościnna,
57. ul. Grottgera (odcinek od ul. Skłodowskiej do CH Plaza),
58. ul. Guliwera,
59. ul. Handlowa,
60. ul. Heloizy,
61. ul. Herbowa,
62. ul. Hiacyntowa,
63. ul. Iglatowskiego,
64. ul. Irysowa,
65. ul. Iwaszkiewicza,
66. ul. Izerska,
67. ul. Jabłoniowa,
68. ul. Jana Sawy,
69. ul. Jantarowa,
70. ul. Jarmarczna,
71. ul. Jarzębinowa,
72. ul. Jasińskiego,
73. ul. Jaspisowa,
74. ul. Jastrzębia,
75. ul. Jaśminowa,
76. ul. Jaworskiego,
77. ul. Jemiołowa,
78. ul. Jodłowa,
79. ul. Julii,
80. ul. Junoszy,
81. ul. Jurajska,
82. ul. Juranda,
83. ul. Karkonoska,
84. ul. Karpacka,
85. ul. Kasztelańska,
86. ul. Kisielewskiego,
87. ul. Konarskiego,
88. ul. Konstruktorów,
89. ul. Kopernika,
90. ul. Korczaka,
91. ul. Koryznowej (odcinek gruntowy ulepszony),
92. ul. Kosmonautów,
93. ul. Kossaka,
94. ul. Krajewskiego,
95. ul. Kraszewskiego
96. ul. Krępiecka (odcinek od ul. Moritza do al. Witosa),
97. ul. Kruka,
98. ul. Kryształowa,
99. ul. Księżycowa,
100. ul. Ku Słońcu,
101. ul. Kukułcza,
102. ul. Kurantowa,
103. ul. Kuronia,
104. ul. Kwiatowa,

105. ul. Kwiatów Polnych,
106. ul. Kwiecińskiego,
107. ul. Langiewicza,
108. ul. Laskowa,
109. ul. Laury,
110. ul. Lawendowa,
111. ul. Lawinowa,
112. ul. Lazurkowa,
113. ul. Legendy,
114. ul. Lelka-Sowy,
115. ul. Leśmiana,
116. ul. Leśna,
117. ul. Letniskowa (od ul. Krężnickiej do ul. Tęczowej),
118. ul. Liliowa,
119. ul. Lipniak,
120. ul. Lipska,
121. ul. Lisa,
122. ul. Ludowa,
123. ul. Łabędzia,
124. ul. Łęczyńska - „stary” przebieg,
125. ul. Łowicka,
126. ul. Łukasińskiego,
127. ul. Łużyczan,
128. ul. Mackiewicza,
129. ul. Makowa,
130. ul. Małopolska,
131. ul. Matki Teresy z Kalkuty,
132. ul. Mgielna,
133. ul. Michałowskiego,
134. ul. Miernicza,
135. ul. Mieszka I,
136. ul. Miła,
137. ul. Miodowa,
138. ul. Mireckiego,
139. ul. Misjonarska,
140. ul. Młodej Polski,
141. ul. Młodzieżowa,
142. ul. Mochackiego,
143. ul. Modrzejewskiej,
144. ul. Modrzewiowa,
145. ul. Moniuszki,
146. ul. Montażowa,
147. ul. Morcinka,
148. ul. Motylowa,
149. ul. Nałkowskich (odcinek osiedlowy),
150. ul. Narcyzowa,
151. ul. Nasturcjowa,
152. ul. Nataszy,
153. ul. Nowomiejska,
154. ul. Ofelii,
155. ul. Olchowa,
156. ul. Oliwkowa,
157. ul. Olszynowa,
158. ul. Ordonówny (odcinek od ul. Pogodnej do ul. Droga Męczenników Majdanka),
159. ul. Orlanda,

160. ul. Orłowskiego,
161. ul. Orzechowa (odcinek od ul. Dożynkowej do ul. Palmowej),
162. ul. Orzeszkowej
163. ul. Palmowa
164. ul. Pana Balcera,
165. ul. Partyzantów,
166. ul. Paśnikowskiego,
167. ul. Pawłowa,
168. ul. PCK,
169. ul. Pienińska,
170. ul. Piękna,
171. ul. Plagiego i Laśkiewicza,
172. ul. Platanowa,
173. ul. Plater,
174. ul. Pocka,
175. ul. Początkowa,
176. ul. Podhalańska,
177. ul. Poloniusza,
178. ul. Porazińskiej,
179. ul. Porzeczkowa,
180. ul. Powstania Styczniowego,
181. ul. Projektowa,
182. ul. Przemysłowa,
183. ul. Puchacza,
184. ul. Przybylskiego,
185. ul. Pułaskiego,
186. ul. Puławska,
187. ul. Radomska,
188. ul. Radości,
189. ul. Radzyńska,
190. ul. Reja,
191. ul. Relaksowa,
192. ul. Resorowa,
193. ul. Robotnicza (odcinek od ul. Wspólnej do ul. Wilczej),
194. ul. Rogińskiego,
195. ul. Romantyczna,
196. ul. Rozmarynowa,
197. ul. Róży Wiatrów (odcinek od ul. Herberta do ul. Młodzieżowej),
198. ul. Rudnicka,
199. ul. Rymwida
200. ul. Rzemieślnicza,
201. ul. Sachsów,
202. ul. Samsonowicza,
203. ul. Sarnia,
204. ul. Sądecka,
205. ul. Sempołowskiej,
206. ul. Sieciecha,
207. ul. Siemiradzkiego,
208. ul. Sienkiewicza,
209. ul. Sieroszewskiego,
210. ul. Sierpińskiego,
211. ul. Skalista,
212. ul. Skautów,
213. ul. Skibińska,
214. ul. Składowa,

215. ul. Skowronkowa,
216. ul. Skrzatów,
217. ul. Skrzypcowa,
218. ul. Sławinek,
219. ul. Słonecznikowa,
220. ul. Słowackiego,
221. ul. Słowicza,
222. ul. Snopkowska,
223. ul. Sobótki,
224. ul. Solarza,
225. ul. Sowa,
226. ul. Spacerowa,
227. ul. Staffa,
228. ul. Startowa,
229. ul. Stary Gaj (odcinek od ul. Janowskiej do ul. Pod Gajem),
230. ul. Struga,
231. ul. Strumykowa,
232. ul. Sudecka,
233. ul. Szczytowa,
234. ul. Szelburg-Zarembiny,
235. ul. Szkolna (odcinek od ul. Czwartek do ul. Słowikowskiego),
236. ul. Szmaragdowa,
237. ul. Szpinalskiego,
238. ul. Szwejka,
239. ul. Śliwińskiego,
240. ul. Ślusarska,
241. ul. Śniadeckiego,
242. ul. Środkowa,
243. ul. Świerkowa,
244. ul. Świętochowskiego,
245. ul. Świętokrzyska,
246. ul. Tatiany,
247. ul. Tetmajera
248. ul. Tokarska,
249. ul. Topolowa,
250. ul. Towarowa,
251. ul. Traugutta,
252. ul. Tristana,
253. ul. Trzeźniowska,
254. ul. Tulipanowa,
255. ul. Ułanów,
256. ul. Urmowskiego,
257. ul. Uroczą,
258. ul. Urzędowska,
259. ul. Wajdeloty,
260. ul. Wallenroda,
261. ul. Wapienna,
262. ul. Wapowskiego,
263. ul. Wertera,
264. ul. Wesoła,
265. ul. Wiejska,
266. ul. Wielka,
267. ul. Wielkopolska,
268. ul. Wilcza (odcinek od ul. Długiej do ul. Robotniczej),
269. ul. Willowa – drogi serwisowe,

- 270. ul. Wokulskiego,
- 271. ul. Wolińskiego,
- 272. ul. Wołodyjowskiego,
- 273. ul. Wspólna,
- 274. ul. Wysockiego,
- 275. ul. Wyspiańskiego,
- 276. ul. Zabłockiego,
- 277. ul. Zadębie,
- 278. ul. Zakładowa,
- 279. ul. Zamenhoffa,
- 280. ul. Zapolskiej,
- 281. ul. Zdrowa,
- 282. ul. Zgodna,
- 283. ul. Ziółkowskiego,
- 284. ul. Zuchów,
- 285. ul. Żelazna,
- 286. ul. Żeromskiego,
- 287. ul. Żmigród,
- 288. ul. Żwirki i Wigury,
- 289. ul. Żywiecka,
- 290. ul. Żywnego.

I STANDARD – 215,8 km

II STANDARD – 112,1 km

III STANDARD – 144,1 km

W SUMIE: 472,0 km

Wykaz ulic stałego ręcznego zimowego utrzymania

1. ul. 3 Maja:

- chodnik (odcinek od ul. Krakowskie Przedmieście do ul. Radziwiłłowskiej - strona prawa),
- dojścia do przejścia dla pieszych na skrzyżowaniu ul. 3 Maja/ul. Cicha,
- dojścia do przejścia dla pieszych na skrzyżowaniu ul. 3 Maja/ul. Radziwiłłowska,
- dojścia do przejścia dla pieszych na skrzyżowaniu ul. 3 Maja/ul. Żołnierzy Niepodległej.

2. ul. Abramowicka:

- chodnik, przejścia dla pieszych (odcinek od ul. Głuskiej do posesji Abramowicka 2F – strona lewa).
- chodnik wzdłuż pętli autobusowej wraz z przejściami dla pieszych

3. ul. Armii Krajowej:

- przejście podziemne wraz ze schodami,
- kładka dla pieszych wraz ze schodami i pochylniami,
- dojścia do przejścia dla pieszych na skrzyżowaniu ul. Armii Krajowej/ul. Jutrzenki,
- dojścia do przejścia dla pieszych na skrzyżowaniu ul. Armii Krajowej/ul. Boh. Monte Cassino.

4. Al. Andersa:

- chodnik, ścieżka rowerowa i przejścia dla pieszych (obie strony),
- chodnik i ścieżka rowerowa przez stary most od ul. Turystycznej,
- kładka dla pieszych wraz ze schodami.

5. ul. Bajkowskiego:

- chodnik (odcinek od ul. Świętoduskiej do ul. Lubartowskiej, wzdłuż Ratusza - strona prawa),
- dojścia do przejścia dla pieszych na skrzyżowaniu ul. Bajkowskiego/ul. Świętoduska,
- dojścia do przejścia dla pieszych na skrzyżowaniu ul. Bajkowskiego/ul. Lubartowska.

6. ul. Biała:

- jezdnia, chodnik.

7. ul. Biernackiego:

- chodnik (odcinek od ul. Lubartowskiej do ul. Sierocej – strona prawa),
- dojścia do przejścia dla pieszych w obrębie skrzyżowania ul. Biernackiego/ul. Ruska/ul. Lubartowska).

8. ul. Bohaterów Monte Cassino:

- chodnik i dojścia do przejścia dla pieszych (odcinek od ul. Armii Krajowej do ul. Zana – obie strony),
- kładka dla pieszych wraz ze schodami i pochylniami.

9. ul. Bronowicka:

- chodnik (odcinek wzdłuż parku od skrzyżowania z ul. Fabryczną – strona prawa).

10. ul. Bursztynowa:

- chodnik (pomiędzy ul. Ametystową i ul. Szafirową),
- chodnik (do pętli autobusowej na os. Widok).

11. ul. Chemiczna:

- chodnik i dojścia do przejścia dla pieszych od małego ronda przy CENTRUM HANDLOWYM OBI do ul. Krańcowej – obie strony).

12. ul. Chodźki

chodnik odcinek od Obywatelskiej do Smorawińskiego obydwie strony.

13. ul. Choiny:

- chodnik (odcinek od ul. Elsnera do granicy miasta – strona lewa),
- chodnik i ścieżka rowerowa od ul. Zelwerowicza do granicy miasta.

14. ul. Cukrownicza:

- chodnik, (odcinek od ul. Lubelskiego Lipca 80 do ul. Krochmalnej- strona lewa).

15. ul. Czapskiego:

- chodnik (obie strony).

16. ul. Czechowska: - chodnik (odcinek od ul. Chmielnej do końca miejsc postojowych - strona prawa).

17. ul. Dekutowskiego/Droga Męcz. Majdanka/ Franczaka „Lalka”

- dojścia do przejścia dla pieszych w obrębie skrzyżowania.

18. ul. Diamentowa:

- chodnik i dojścia do przejścia dla pieszych (odcinek od Krochmalnej do wysokości posesji Samsonowicza 1 – strona prawa),
- dojścia do przejścia dla pieszych na skrzyżowaniu ul. Diamentowa/ul. Wrotkowska,
- dojścia do przejścia dla pieszych na skrzyżowaniu ul. Diamentowa/ul. Romera,
- dojścia do przejścia dla pieszych na skrzyżowaniu ul. Diamentowa/ul. Medalionów.

19. al. Długosza:

- chodnik (odcinek od Al. Raławickich do końca Ogrodu Saskiego - strona prawa).

20 . ul. Dolna 3 Maja:

- schody do ul. Niecałej,
- schody do ul. Chmielnej.

21. ul. Dolna Panny Marii:

- chodnik (odcinek od al. Piłsudskiego do końca parkingu - strona prawa),
- schody i chodnik (odcinek do posesji Dolna Panny Marii 65 do skrzyżowania z al. Piłsudskiego - strona prawa).

22. ul. Doświadczalna:

- chodnik i ścieżka rowerowa (odcinek od ul. Franczaka „Lalka” do ul. Jagiełły-strona prawa),
- dojścia do przejścia dla pieszych w obrębie skrzyżowania z ul. Zygmunta Augusta.

23. ul. Dożynkowa:

- chodnik (odcinek od al. Spółdzielczości Pracy do ul. Konwaliowej – strona lewa).

24. ul. Droga Męczenników Majdanka:

- chodnik, ścieżka rowerowa i dojścia do przejścia dla pieszych (odcinek od ul. Łęczyńskiej do pętli trolejbusowej – obie strony),
- chodnik i ścieżka rowerowa (odcinek od pętli trolejbusowej do ul. Dekutowskiego – strona lewa),
- schody oraz zjazd na skarpie za wiaduktem kolejowym do ul. Długiej.

25. ul. Ducha:

- chodnik i ścieżka rowerowa (odcinek od al. Solidarności do Willowej, strona lewa)
- chodnik (odcinek od Solidarności do Poligonowej, strona prawa).

26. ul. Dunikowskiego: - chodnik i dojścia do przejścia dla pieszych (odcinek od ul. Herberta do ul. Wyścigowej – strona lewa).**27. ul. Dywizjonu 303:**

- chodnik i ścieżka rowerowa (odcinek od ul. Długiej do ul. Nadrzecznej – obie strony),
- dojścia do przejścia dla pieszych w obrębie skrzyżowania z ul. Długą,
- dojścia do przejścia dla pieszych przy ul. Nadrzecznej.

28. ul. Elsnera:

- chodnik, ścieżka rowerowa (odcinek od al. Kompozytorów Polskich do ul. Szeligowskiego – obie strony).

29. ul. Fabryczna:

- chodnik (odcinek od al. Unii Lubelskiej do ul. Kościelnej – strona prawa),
- chodnik (odcinek wzdłuż parku od ul. Bronowickiej do ul. Łęczyńskiej – strona lewa),
- chodnik (odcinek od ul. Bronowickiej do wjazdu do CH GALA – strona prawa),
- dojścia do przejścia dla pieszych na skrzyżowaniu ul. Fabryczna/al. Unii Lubelskiej,
- dojścia do przejścia dla pieszych na skrzyżowaniu ul. Fabryczna/ul. Droga

Męczenników Majdanka.

30. ul. Farbiarska/ul. Misjonarska/ul. Zamojska:

- chodnik przy Skwerze dawnej łążni Łabędzkich.

31. ul. Filaretów:

- chodnik i ścieżka rowerowa (odcinek od ul. Głębokiej do ul. Bursztynowej – obie strony),
- kładka dla pieszych wraz ze schodami na wysokości Alei Marzeń,
- schody i pochylnia do ul. Watykańskiej,
- kładka dla pieszych wraz ze schodami i pochylniami na wysokości ul. Leszka Czarnego.

- chodniki na wiadukcie nad Parkiem Rury

32. ul. Franczaka Lalka:

- chodnik (odcinek od ul. Dekutowskiego do ul. Doświadczalnej – strona lewa).

33. ul. Głęboka:

- chodnik i ścieżka rowerowa (odcinek od ul. Wileńskiej do ul. Filaretów – strona prawa),
- chodnik i dojścia do przejść dla pieszych (odcinek od ul. Narutowicza do ul. Filaretów – obie strony),
- schody do Os. Piastowskiego LSM,
- schody i pochylnia do ul. Pana Tadeusza,

- dojścia do przejść dla pieszych na skrzyżowaniu ul. Głęboka/ul. Filaretów,
- dojścia przejść dla pieszych na skrzyżowaniu ul. Głęboka/ul. Narutowicza/ul. Nadbystrzycka,
- dojścia do przejść dla pieszych na skrzyżowaniu ul. Głęboka/ul. Wileńska/ul. Lesława Pagi.

34. ul. Gospodarcza:

- chodnik i dojścia do przejść dla pieszych (odcinek od ul. Hutniczej do ul. Mełgiewskiej – strona prawa),
- chodnik i dojścia do przejść dla pieszych (odcinek od ul. Montażowej do ul. Mełgiewskiej – strona lewa),
- schody do ul. Motorowej,
- schody do ul. Montażowej.

35. ul. Grenadierów: - chodnik (odcinek od ul. Droga Męczenników Majdanka do posesji nr 3 – strona prawa).

- schody.

36. ul. Herberta: - chodnik (odcinek od ul. Dunikowskiego do parkingu przy jednostce wojskowej – strona prawa).

37. ul. Hutnicza:

- chodnik i dojścia do przejść dla pieszych (odcinek od posesji Hutnicza 10 wzdłuż ul. Hutniczej i wiaduktu nad al. Tysiąclecia do przystanku na ul. Łęczyńskiej – strona prawa),
- przejścia podziemne wraz z dojściami do tych przejść.

38. ul. Jagiellońska:

- schody do ul. Gen. Zajączka.

39. ul. Jana Pawła II:

- chodnik i ścieżka rowerowa (odcinek od ul. Filaretów do ul. Nadbystrzyckiej – strona prawa),
- chodnik i ścieżka rowerowa (odcinek od ul. Tymiankowej do ul. Filaretów – strona prawa),
- schody do Alei Marzeń,
- schody do ul. Perłowej,
- schody od przystanku do ul. Szmaragdowej,
- dojścia do przejścia dla pieszych na wysokości marketu Lidl,
- dojścia do przejścia dla pieszych na wysokości Alei Marzeń,
- przejście podziemne wraz ze schodami przy kościele św. Rodziny,
- przejście podziemne wraz ze schodami na wysokości marketu Biedronka,
- schody do ul. Szczytowej,
- dojście do przejścia dla pieszych na wysokości ul. Watykańskiej,
- dojście do przejść dla pieszych na skrzyżowaniu ul. Jana Pawła II/ul. Granitowa,
- dojście do przejść dla pieszych na skrzyżowaniu ul. Jana Pawła II/ul. Nadbystrzycka/ul. Krochmalna,
- dojście do przejścia dla pieszych na skrzyżowaniu ul. Jana Pawła II/ul. Armii Krajowej,
- dojście do przejść dla pieszych na skrzyżowaniu ul. Jana Pawła II/ul. Roztocze/ul. Jantarowa,
- dojście do przejść dla pieszych na skrzyżowaniu ul. Jana Pawła II/ul. Gęsia.

40. ul. Junoszy:

- schody do ul. Ćwiklińskiej.

41. ul. Kalinowszczyzna:

- chodnik (odcinek od al. Andersa do ul. Towarowej – strona lewa),
- chodniki od ul. Floriańskiej do ul. Białkowska Góra - obie strony),
- chodnik (odcinek wzdłuż Cmentarza Żydowskiego – strona prawa).

- 42. ul. Karskiego:**
- chodnik (obie strony),
- 43. Al. Kompozytorów Polskich:**
- dojścia do przejść dla pieszych na skrzyżowaniu al. Kompozytorów Polskich/ al. Solidarności/ ul. Lubomelska/ ul. Północna,
- dojście przejść dla pieszych na skrzyżowaniu z ul. Koncertową,
- schody od posesji Paganiniego 9 do al. Kompozytorów Polskich,
- schody od posesji Paganiniego 11 do al. Kompozytorów Polskich,
- schody od posesji Paganiniego 15 do al. Kompozytorów Polskich
- chodnik wraz ze ścieżką rowerową od al. Solidarności do al. Mieczysława Smorawińskiego (obie strony wraz z dojściami do przejść dla pieszych)
- chodnik wraz ze ścieżką rowerową od al. Mieczysława Smorawińskiego do ul. Koncertowej (obie strony wraz z dojściami do przejść dla pieszych).
- 44. ul. Koryznowej:**
- chodnik, ścieżka rowerowa i dojścia do przejść dla pieszych (odcinek od al. Andersa do ul. Niepodległości – strona prawa).
- dojścia do przejść dla pieszych na długości całej ulicy
- 45. ul. Kosmowskiej:**
- dojścia do przejść dla pieszych na skrzyżowaniu z ul. Kurantową,
- schody od ul. Partyzantów do ul. Kosmowskiej.
- 46. ul. Kozia:**
- ciąg pieszo-jezdny (na całej długości).
- 47. ul. Krakowskie Przedmieście:**
- ciągi pieszo-jezdne (na wlotach ulic bocznych: Wróblewskiego, Staszica, Świętoduska),
- dojścia do przejść dla pieszych na skrzyżowaniu ul. Krakowskie Przedmieście/ul. 3-go Maja,
- dojścia do przejść dla pieszych na skrzyżowaniu ul. Krakowskie Przedmieście/ul. Ewangelicka/ul. Chopina,
- dojścia do przejścia dla pieszych na skrzyżowaniu z ul. Wieniawską.
- 48. ul. Krańcowa:**
- chodnik, ścieżka rowerowa i dojścia do przejść dla pieszych (odcinek od ul. Droga Męczenników Majdanka do al. Witosa – obie strony),
- chodnik, ścieżka rowerowa i dojścia do przejść dla pieszych (odcinek od ul. Droga Męczenników Majdanka do ul. Długiej – strona prawa).
- dojścia do przejść dla pieszych na skrzyżowaniu z ul. Gospodarczą
- 49. al. Kraśnicka,**
- chodnik i dojścia do przejść dla pieszych (odcinek od Ronda Honorowych Krwiodawców do ul. Roztocze - obie strony),
- dojścia do przejść dla pieszych na skrzyżowaniu al. Kraśnicka/ul. Raszyńska,
- dojścia do przejść dla pieszych na skrzyżowaniu al. Kraśnicka/ul. Jana Pawła II.
- 50. ul. Krochmalna:**
- chodnik (przy skwerze miejskim),
- dojścia do przejścia dla pieszych na wysokości posesji Krochmalna 22,
- dojścia do przejść dla pieszych na skrzyżowaniu ul. Krochmalna/ul. Diamentowa,
- dojścia do przejścia dla pieszych na wysokości posesji Krochmalna 13.
- chodniki i ścieżki rowerowe wraz z dojściami do przejść dla pieszych na odcinku od ul. Jana Pawła II do ul. Betonowej
- 51. ul. Królewska:**
- chodnik (odcinek od ul. Podwale do Pl. Katedralnego - strona prawa),
- dojścia do przejść dla pieszych w ciągu ulicy.
- 52. ul. Kunickiego:**

- chodnik (odcinek od ul. Mickiewicza do ul. Zemborzyckiej – strona prawa),
- dojścia do przejść dla pieszych na skrzyżowaniu ul. Kunickiego/ul. Pochyła,
- dojścia do przejść dla pieszych na skrzyżowaniu ul. Kunickiego/ul. Nowy Świat,
- dojścia do przejść dla pieszych na skrzyżowaniu ul. Kunickiego/ul. Piaskowa,
- dojścia do przejść dla pieszych na skrzyżowaniu ul. Kunickiego/ul. Pawia,
- dojścia do przejść dla pieszych na skrzyżowaniu ul. Kunickiego/l. Dywizjonu 303,
- dojścia do przejść dla pieszych na skrzyżowaniu ul. Kunickiego/ul. Mickiewicza,
- dojścia do przejść dla pieszych na skrzyżowaniu ul. Kunickiego/ul. Zemborzycka,
- dojścia do przejść dla pieszych na skrzyżowaniu ul. Kunickiego/ul. Abramowicka/ul. Głuska,
- dojścia do przejść dla pieszych na skrzyżowaniu ul. Kunickiego/ul. Wolska/Plac Bychawski,
- schody do tunelu kolejowego – obie strony

53. ul. Lipowa:

- chodnik (odcinek wzdłuż cmentarza i skweru przy cmentarzu),
- dojścia do przejść dla pieszych na skrzyżowaniu ul. Lipowa/ul. Okopowa/ul. Skłodowskiej,
- dojścia do przejść dla pieszych na skrzyżowaniu ul. Lipowa/ul. Ofiar Katynia.

54. ul. Lotnicza:

- chodnik (odcinek od ul. Droga Męczenników Majdanka do ul. Topolowej - strona lewa).

55. ul. Lubartowska:

- chodnik (odcinek do ul. Biernackiego do posesji Lubartowska 30 – strona prawa),
- dojścia do przejść dla pieszych na skrzyżowaniu ul. Lubartowska/ul. Unicka/al. Spółdzielczości Pracy,
- dojścia do przejść dla pieszych na odcinku ulicy od Placu Łokietka do al. Tysiąclecia,
- chodnik od ul. Bajkowskiego do ul. Świętoduskiej przy Strefie Płatnego Parkowania
- chodnik, prawa str. od ul. Olejnej do ul. Noworybnej.

56. ul. Lubelskiego Lipca 80':

- chodnik i ścieżka rowerowa (odcinek od Pl. Bychawskiego do ul. Cukrowniczej – strona prawa),
- chodnik i ścieżka rowerowa (odcinek od al. Zygmuntowskich do al. Piłsudskiego - obie strony).
- rondo Lubelskiego Lipca 80
- chodnik przy rondzie w kierunku ul. 1 -ego Maja

57. ul. Lubomelska:

- chodnik (odcinek od ul. Czechowskiej do al. Solidarności, obie strony),
- dojścia do przejść dla pieszych na skrzyżowaniu ul. Lubomelska/ul. Czechowska,
- dojścia do przejść dla pieszych na skrzyżowaniu z al. Solidarności.

58. ul. Lwowska:

- schody od ul. Lwowskiej do ul. Krzemienieckiej,
- tunel pod ul. Lwowską,
- dojścia do przejść dla pieszych od al. Tysiąclecia do ul. Lwowskiej 32-26.

59. ul. Łęczyńska

- chodnik (odcinek od kładki do ul. Firlejowskiej - strona prawa),
- schody od przystanku do ul. Przyjaźni.

- 60. ul. Magnoliowa:**
 - chodnik (odcinek od ul. Bazylianówka do ul. Hiacyntowej – strona lewa),
 - dojścia do przejść dla pieszych na skrzyżowaniu ul. Magnoliowa/ul. Bazylianówka.
- 62. ul. Metalurgiczna:**
 - dojścia do przejść dla pieszych na skrzyżowaniu ul. Metalurgiczna/ul. Grygowej.
- 63. ul. Mełgiewska:**
 - chodnik, ścieżka rowerowa i dojścia do przejść dla pieszych (na odcinku od ul. Graffa do wysokości drogi serwisowej przy Centrum Handlowym CASTORAMA - obie strony),
 - schody i pochylnia od ul. Montażowej do przystanku.
 - chodnik od przejścia dla pieszych przy al. Andersa do przejścia dla pieszych przy ul. Turystycznej, obie strony
- 64. ul. Morwowa:** - chodnik (odcinek od ul. Wojciechowskiej do ul. Nałęczowskiej - strona lewa).
- 65. ul. Muzyczna:** - chodnik i ścieżka rowerowa (odcinek od ul. Narutowicza do ul. Stadionowej - obie strony).
- 66. ul. Nadbystrzycka:**
 - chodnik, ścieżka rowerowa i dojścia do przejść dla pieszych (odcinek od ul. Zana do ul. Krochmalnej , obie strony),
 - chodnik (odcinek od ul. Głębokiej do ul. Nowomiejskiej – strona prawa),
 - dojścia do przejść dla pieszych na skrzyżowaniu ul. Nadbystrzycka/ul. Zana,
 - przejście dla pieszych na skrzyżowaniu ul. Nadbystrzycka-ul. Zachodnia.
- 67. ul. Nałęczowska:**
 - chodnik i dojścia przejść dla pieszych (odcinek od ul. Przyjacielskiej do ul. Gnieźnieńskiej, strona lewa),
 - chodnik (odcinek od al. Kraśnickiej do Wojewódzkiego Ośrodka Medycyny Pracy, strona prawa).
- 68. ul. Nałkowskich:**
 - chodnik (odcinek od wysokości posesji Nałkowskich 244 do ul. Biskupa Fulmana – strona lewa),
 - chodnik (odcinek od ul. Wapowskiego do ul. Romera – strona prawa).
- 69. ul. Narutowicza:**
 - dojście przejścia dla pieszych przy pomniku Kochanowskiego,
 - dojście do przejść dla pieszych na skrzyżowaniu ul. Narutowicza/ul. Mościckiego,
 - dojście przejść dla pieszych na skrzyżowaniu ul. Narutowicza/ul. Lipowa/ul. Piłsudskiego,
 - dojście przejść dla pieszych na skrzyżowaniu ul. Narutowicza/ul. Kapucyńska.
- 70. ul. Ofiar Katynia:**
 - chodnik (odcinek od ul. Lipowej bezpośrednio przy jezdni – strona lewa).
- 71. ul. Okopowa:**
 - dojście do przejść dla pieszych na skrzyżowaniu ul. Okopowa/ ul. Chopina,
 - dojście do przejścia dla pieszych na skrzyżowaniu ul. Okopowa/ul. Zesłańców Sybiru.
- 72. ul. Orkana:**
 - kładka dla pieszych wraz ze schodami,
 - schody do parkingu przy ul. Biedronki,
 - przejście podziemne wraz ze schodami,
 - dojście do przejść dla pieszych na skrzyżowaniu ul. Orkana/ul. Roztocze,
 - dojście do przejść dla pieszych na skrzyżowaniu z ul. Poznańską,
 - dojście do przejść dla pieszych na skrzyżowaniu z ul. Zwycięską.
- 73. ul. Pagi:**
 - chodnik i schody (odcinek od ul. Głębokiej do końca garaży - strona prawa).

- 74. al. Piłsudskiego:**
- chodnik (odcinek od ul. Dolna Panny Marii do mostu - strona lewa),
 - chodnik (odcinek na moście - obie strony),
 - chodnik i ścieżka rowerowa (odcinek od mostu do ul. Lubelskiego Lipca 80 - strona prawa),
 - dojście do przejść dla pieszych na skrzyżowaniu al. Piłsudskiego/ul. Dolna Panny Marii,
 - dojście do przejść dla pieszych na skrzyżowaniu al. Piłsudskiego/al. Zygmuntowskie.
- 75. Plac Czechowicza:**
- chodniki przy ternie zielonym.
- 76. Plac Dworcowy:**
- jezdnia, parkingi (plac przed dworcem PKP – plac budowy odśnieża Wykonawca robót)
- 77. Plac Łokietka:**
- chodnik (odcinek od ul. Koziej do ul. Bajkowskiego),
 - chodnik (odcinek od pasażu wzdłuż ul. Krakowskie Przedmieście do końca posesji Ratusza).
- 78. Plac Wolności:**
- dojścia do przejścia dla pieszych na skrzyżowaniu Plac Wolności/ul. Wróblewskiego.
- 79. Plac Zamkowy**
- powierzchnia placu bez miejsc postojowych,
 - chodniki poza obszarem jezdni i miejsc postojowych.
- 80. ul. Plągięgo i Lańkiewicza:**
- schody od ul. Pogodnej do ul. Majdan Tatarski.
- 81. ul. Podwale:**
- chodnik do siedziby Straży Miejskiej,
 - chodnik (odcinek od Placu Zamkowego do schodów terenowych do Placu Po Farze, strona prawa).
- 82. ul. Podzamcze:**
- chodnik (odcinek do ul. Ruskiej do ul. Unickiej – strona lewa),
 - schody do ul. Czwartek,
 - dojścia do przejść dla pieszych na skrzyżowaniu ul. Podzamcze/ul. Lwowska/ul. Ruska.
- 83. ul. Poligonowa**
- ciąg pieszo rowerowy (od ul. Willowej do posesji ul. Poligonowa 2a, strona lewa)
- 84. ul. Poniatowskiego:**
- chodnik (odcinek od ul. Popiełuszki do wiaduktu Poniatowskiego - obie strony),
 - węzeł drogowy Poniatowski: - chodnik (na całej długości wiaduktu, obie strony).
- 85. ul. Popiełuszki:**
- chodnik (odcinek od ul. Głowackiego do al. Sikorskiego - obie strony),
 - dojścia do przejść dla pieszych na skrzyżowaniu ul. Popiełuszki/ul. Poniatowskiego,
 - dojścia do przejść dla pieszych na skrzyżowaniu ul. Popiełuszki/ul. Głowackiego.
- 86. ul. Północna:**
- chodnik i dojścia do przejść dla pieszych (odcinek od al. Kompozytorów Polskich do ul. Lipińskiego – strona prawa),
 - chodnik i dojścia do przejść dla pieszych (odcinek od ul. Lipińskiego do ul. Kosmowskiej – strona lewa).
- 87. ul. Prusa:**
- dojścia do przejść dla pieszych na skrzyżowaniu ul. Prusa/ul. Jaczewskiego/ul. Północna.
- 88. ul. Przechodnia:**
- ciąg pieszo jezdny (odcinek na całej długości ulicy).

89. Aleje Raławickie:

- chodnik (odcinek wzdłuż Ogrodu Saskiego do al. Długosza - strona prawa),
- chodnik (odcinek od ul. Grotgiera do wjazdu do hotelu Mercure - strona lewa),
- chodnik i dojścia do przejść dla pieszych (odcinek od al. Długosza do al. Sikorskiego - strona prawa),
- chodnik i dojścia do przejść dla pieszych (odcinek od ul. Łopacińskiego do al. Kraśnickiej - strona lewa),
- dojścia do przejść dla pieszych na skrzyżowaniu al. Raławickie/ul. Lipowa,
- dojścia do przejść dla pieszych na skrzyżowaniu al. Raławickie-ul. Łopacińskiego.

90. ul. Romera:

- chodnik (odcinek od ul. Diamentowej do pętli autobusowej – strona lewa),
- dojścia do przejścia dla pieszych przy posesji Nałkowskich 78,
- dojścia do przejścia dla pieszych na wysokości ul. Medalionów.

91. ul. Roztocze:

- chodnik (odcinek od al. Kraśnickiej do ul. Wielkopolskiej – obie strony).

92. ul. Ruska:

- chodnik (odcinek od ul. Lubartowskiej do ul. Podzamcze – obie strony).

93. al. Sikorskiego:

- chodnik (odcinek na całej długości ulicy, obie strony),
- kładka dla pieszych wraz ze schodami.

94. al. Smorawińskiego:

- chodnik, ścieżka rowerowa (odcinek od Al. Kompozytorów Polskich do al. Spółdzielczości Pracy, obie strony wraz z dojściami do przejść dla pieszych),
- chodnik, ścieżka rowerowa (odcinek od Al. Kompozytorów Polskich do Wiaduktu Poniatowskiego, obie strony wraz z dojściami do przejść dla pieszych),
- kładka dla pieszych pomiędzy ul. Lipińskiego i ul. Kiepurę wraz ze schodami,
- kładki dla pieszych wraz ze schodami i zjazdami przez łącznice węzła drogowego Poniatowski po stronie północnej al. Solidarności.

95. ul. Snopkowska:

- schody do ul. Poniatowskiego.

96. Al. Solidarności:

- chodnik (odcinek od ul. Lubomelskiej do ul. Wodopojnej – strona prawa),
- chodnik (odcinek od ul. Wodopojnej do ul. Lubartowskiej - strona prawa),
- dojścia do przejść dla pieszych i przejazdu dla rowerzystów na skrzyżowaniu al. Solidarności/al. Sikorskiego/ul. Gen. Ducha,
- kładka dla pieszych nad al. Solidarności pomiędzy ul. Północną i ul. Puławską,
- dojścia do przejść dla pieszych na skrzyżowaniu z ul. Wodopojną,
- dojścia do przejść dla pieszych na skrzyżowaniu al. Solidarności/ ul. Dolna 3 Maja/ ul. Prusa,
- chodniki na skrzyżowaniu al. Solidarności/al. Sikorskiego/ul. Gen. Ducha.

97. ul. Sowińskiego:

- chodnik i dojścia do przejść dla pieszych (odcinek od ul. Weteranów do ul. Głębokiej – obie strony)

98. Al. Spółdzielczości Pracy:

- chodnik, ścieżka rowerowa i dojścia do przejść dla pieszych (odcinek od al. Smorawińskiego do granicy miasta – strona lewa),
- chodnik i dojścia do przejść dla pieszych (odcinek od al. Smorawińskiego do ul. Dożynkowej - strona prawa),
- chodnik (na wysokości pomnika przy ul. Obywatelskiej),
- dojścia do przejść dla pieszych przy skrzyżowaniu z al. Andersa.

99. ul. Stadionowa:

- chodnik, ścieżka rowerowa (odcinek od Ronda Sportowców do ul. Lubelskiego)

Lipca 80 – obie strony),

- chodnik i ścieżka rowerowa (odcinek od ul. Lubelskiego Lipca 80 do ul. Muzycznej - obie strony),

- dojścia do przejścia dla pieszych na Rondzie Sportowców.

100. Stare Miasto:

- chodnik (plac przed Bramą Krakowską do ul. Królewskiej),

- chodnik w Bramie Krakowskiej

- ciąg pieszo-jezdny w ciągu ul. Rynek,

- ciąg pieszo-jezdny w ciągu ul. Jezuickiej,

- ciąg pieszo-jezdny w ciągu ul. Rybnej,

- ciąg pieszo-jezdny w ciągu ul. Złotej,

- ciąg pieszo-jezdny w ciągu ul. Dominikańskiej,

- ciąg pieszo-jezdny w ciągu ul. Archidiakońskiej,

- ciąg pieszo-jezdny w ciągu ul. Grodzkiej,

- ciąg pieszo-jezdny w ciągu ul. Bramowej,

- ciąg pieszo-jezdny w ciągu ul. Szambelańskiej,

- ciąg pieszo-jezdny w ciągu ul. Gruella,

- ciąg pieszo-jezdny w ciągu ul. Noworybnej,

- ciąg pieszo-jezdny w ciągu ul. Zamkowej,

- ciąg pieszo-jezdny w ciągu ul. Olejnej,

- schody z ul. Zamkowej do Placu Zamkowego,

- chodnik w ciągu Zaułku Hartwigów.

101. ul. Szeligowskiego:

- chodnik, ścieżka rowerowa i dojścia do przejść dla pieszych (odcinek od al. Smorawińskiego do ul. Choiny – obie strony),

- chodnik i dojścia do przejść dla pieszych (odcinek od ul. Północnej do al. Smorawińskiego – strona lewa),

- dojścia do przejść dla pieszych na skrzyżowaniu ul. Szeligowskiego/ul. Elsnera/ul. Związkowa.

102. ul. Szkolna

- chodnik ul. Czwartek do ul. Słowikowskiego, lewa strona

- jezdnia, chodniki, schody terenowe (odcinek od ul. Słowikowskiego do ul. Ruskiej).

103. ul. Świętoduska:

- chodnik (odcinek od ul. Zielonej do pasażu w ciągu ul. Krakowskie Przedmieście).

104. ul. Tumidajskiego:

- chodnik, schody terenowe (odcinek od ul. Niepodległości do kładki dla pieszych nad al. Andersa – strona prawa),

- schody do al. Andersa 2 szt

105. ul. Turystyczna:

- dojścia do przejść dla pieszych na skrzyżowaniu ul. Turystyczna/zjazd do E Leclerc,

- dojścia do przejść dla pieszych na skrzyżowaniu ul. Turystyczna/ul. Kasprowicza.

106. Al. Tysiąclecia:

- chodnik i ścieżka rowerowa (odcinek od ul. Lwowskiej do ul. Lubartowskiej – strona prawa),

- chodnik (odcinek od ul. Lubartowskiej do Pl. Zamkowego – strona prawa),

- chodnik i ścieżka rowerowa (odcinek od Pl. Zamkowego do al. Unii Lubelskiej),

- droga dojazdowa do Zamku,

- dojścia do przejścia dla pieszych przy Pl. Zamkowym,

- dojścia do przejść dla pieszych na skrzyżowaniu al. Tysiąclecia/al. Solidarności/ul. Lubartowska,

- dojścia do przejść dla pieszych na skrzyżowaniu al. Tysiąclecia/al. Unii Lubelskiej/ul. Lwowska,

- chodnik (odcinek od Placu Zamkowego do drogi dojazdowej do Zamku wraz ze schodami).

- 107. al. Unii Lubelskiej :**
- chodnik, ścieżka rowerowa i dojścia do przejść dla pieszych (na całym odcinku ulicy).
- 108. ul. Wallenroda:**
- chodnik (odcinek od Domu Kultury LSM od ZUS-u – strona prawa).
- 109. al. Warszawska:**
- chodnik i dojścia do przejść dla pieszych (odcinek od ul. Agronomicznej do ul. Uroczej -strona prawa),
- chodnik i dojścia do przejść dla pieszych od ul. Agronomicznej do przejścia dla pieszych przy szkole podstawowej przy ul. Uroczej - prawa strona
- chodnik (odcinek wzdłuż wiaduktu nad al. Solidarności – obie strony),
- chodnik i dojścia do przejść dla pieszych (odcinek od Ronda Honorowych Krwiodawców do al. Solidarności – obie strony),
- dojścia do przejścia dla pieszych na skrzyżowaniu al. Warszawska/ul. Główna,
- dojścia do przejścia dla pieszych na skrzyżowaniu al. Warszawska/ul. Zbożowa.
- 110. ul. Wapowskiego:**
- chodnik (odcinek do ul. Nałkowskich do przedłużenia ul. Wapowskiego – strona prawa).
- 111. ul . Wesoła:**
- schody do ul. Bernardyńskiej.
- 112. ul. Willowa:**
- chodnik i dojścia do przejść dla pieszych (odcinek od ul. Poligonowej do ul. Relaksowej - strona prawa),
- chodnik i dojścia do przejść dla pieszych (odcinek do ul. Bogdanówka do ul. Sławinkowskiej – strona prawa),
- chodnik i dojścia do przejść dla pieszych (odcinek od ul. Relaksowej do ul. Sławinkowskiej – strona lewa),
- chodnik i przejścia dla pieszych (odcinek od ul. Gen. Ducha do przejścia dla pieszych przez ul. Willową – strona lewa),
- dojścia do przejść dla pieszych na skrzyżowaniu ul. Willowa/ul. Sławinkowska/ul. Gajowa.
- 113. al. Witosa:**
- chodnik (odcinek od ul. Łęczyńskiej do ul. Krańcowej – strona prawa),
- dojścia do przejść dla pieszych na skrzyżowaniu al. Witosa/ul. Doświadczalna.
- 114. ul. Wojciechowska:**
- chodnik (odcinek od al. Kraśnickiej do Zespół Szkół Elektronicznych - strona lewa),
- chodnik (odcinek od al. Kraśnickiej do ul. Morwowej - strona prawa).
- 115. ul. Wolska:**
- chodnik (obie strony).
- 116. ul. Wróblewskiego:**
- część przeznaczona dla ruchu pojazdów.
- 117. ul. Wyścigowa**
- dojścia do przejść dla pieszych na całej długości ulicy
- 118. ul. Wszyńskiego:**
- chodnik (odcinek od ul. Podwale do wjazdu do seminarium - obie strony).
- 119. ul. Zamojska:**
- chodnik (odcinek od ul. Rusałka do mostu im Lutosławskiego - strona prawa),
- most im. Lutosławskiego,
- dojścia do przejść dla pieszych na skrzyżowaniu ul. Zamojska/ul. Bernardyńska,
- dojścia do przejść dla pieszych na skrzyżowaniu ul. Zamojska/al. Unii Lubelskiej.
- 120. ul. Zana:**
- chodnik i dojścia do przejść dla pieszych (odcinek od al. Kraśnickiej do

- ul. Nadbystrzyckiej – obie strony),
- dojścia do przejść dla pieszych na skrzyżowaniu ul. Zana/ul. Wileńska/ul. Bohaterów Monte Cassino,
- przejście podziemne wraz ze schodami terenowymi.

121. ul. Zemborzycka:

- chodnik (od ul. Kunickiego do ul. Żeglarskiej – strona prawa),
- dojścia do przejść dla pieszych na skrzyżowaniu ul. Zemborzycka-ul. Herberta,
- dojścia do przejść dla pieszych na skrzyżowaniu ul. Zemborzycka-ul. Budowlana,
- dojścia do przejść dla pieszych na skrzyżowaniu ul. Zemborzycka-ul. Diamentowa.

122. ul. Zesłańców Sybiru:

- chodnik wokół skweru przy ul. Zesłańców Sybiru/ul. Peowiaków.

123. ul. Zwycięska:

- schody przy skrzyżowaniu ul. Zwycięska/ul. Orkana.

124. Al. Zygmuntofskie

- chodniki od ronda do przystanków MPK, obie strony

Wykaz ścieżek rowerowych stałego ręcznego zimowego utrzymania

1. **Andersa**
2. **Droga Męczenników Majdanka**
3. **Dywizjonu 303** - (odcinek od Długiej do Nadrzecznej).
4. **Ducha** - (odcinek od Solidarności do Willowej, strona lewa).
5. **Elsnera** - (od Al. Kompozytorów Polskich do ul. Szeligowskiego, obie strony).
6. **Filaretów**.
7. **Głęboka** - (od ul. Wileńskiej do ul. Filaretów, prawa strona).
8. **Jana Pawła II** - (od Tymiankowej do Nadbystrzyckiej, prawa strona).
9. **Kompozytorów Polskich** - (od al. Solidarności do ul. Koncertowej).
10. **Koryznowej** - (od al. Andersa do ul. Niepodległości, prawa strona).
11. **Krańcowa**.
12. **Lubelskiego Lipca 80** - (od Placu Bychawskiego do ul. Cukrowniczej, strona prawa; od Al. Zygmuntofskich do ul. Piłsudskiego).
13. **Mełgiewska** - (od ul. Grafa do skrzyżowania z drogą serwisową przy markecie CASTORAMA, obie strony).
14. **Muzyczna**.
15. **Nadbystrzycka** - (od ul. Zana do ul. Krochmalnej).
16. **Unii Lubelskiej**.
17. **Poligonowa** - (ciąg pieszo rowerowy od ul. Willowej do posesji ul. Poligonowa 2a, strona lewa).
18. **Smorawińskiego** - (od al. Spółdzielczości Pracy do Wiaduktu Poniatowskiego, obie strony; od Szeligowskiego do Spółdzielczości Pracy, obie strony).
19. **Spółdzielczości Pracy** - (od al. Smorawińskiego do granic miasta, lewa strona).
20. **Stadionowa**.
21. **Szeligowskiego** - (od al. Smorawińskiego do ul. Choiny, obie strony).
22. **Tysiąclecia** - (od ul. Lwowskiej do ul. Lubartowskiej, prawa strona).

Wykaz chodników stałego ręcznego zimowego utrzymania w Strefie Płatnego Parkowania bez oznaczonych miejsc postojowych

1. **Bernardyńska** - chodnik przy posesjach nr 7a,7,11,20,22,28.
2. **Bieczyńskiego** - chodnik prawa strona od Wieniawskiej-całość.
3. **Biernackiego** – chodnik od ul. Sierociej do ul. Probstwo, prawa strona.
4. **Chopina** - chodnik przy posesjach nr 13,11,8,10,7,5,9,6,3,1,4a,4.
5. **Cicha** - chodnik przy posesjach nr 4,2.
6. **Cyrulicza** - chodniki całość.
7. **Czysta** - chodnik posesja Wieniawska 6.
8. **Czwartek** – chodnik od ul. Lubartowskiej do wjazdu posesji nr 2 oraz chodnik przy posesji nr 3 i 5.
9. **De Tramecourta** - chodnik lewa str. od wjazdu do Urzędu Wojewódzkiego do Spokojnej.
10. **Farbiarska** - chodnik przy posesji nr 10, oraz Przemysłowa przy posesji nr 6.
11. **Furmańska** - chodniki całość.
12. **Furmańska Boczna** - chodnik od Furmańskiej do Placu Zamkowego nr 4; chodnik Plac Zamkowy nr 10 i Al. Tysiąclecia nr 5a.
13. **Górna** - chodnik prawa str. od Narutowicza całość.
14. **Grottera** - chodnik posesja nr 9.
15. **Hipoteczna** - chodnik posesja od Sądowej do zatoki, posesje nr 4,2.
16. **Jasna** - chodnik prawa strona od Wieniawskiej.
17. **Karłowicza** - chodnik przy posesjach Chopina nr 6, Karłowicza nr 4,1,3.
18. **Karmelicka** - chodnik posesja 1,3,5.
19. **Kościuszki** - chodnik lewa str. od Peowiaków całość.
20. **Krótką** - chodnik prawa strona od Jasnej.
21. **Krucza** - chodnik całość.
22. **Leszczyńskiego** – chodniki przy Urzędzie Miasta; przy posesjach nr 4,6,14.
23. **Lipowa** - chodnik wjazd do cmentarza od str. wysepki i posesji nr 17 oraz Lipowa - chodnik przy posesji nr 10 do trawnika, nr 22,20a, pomiędzy nr 23 a nr 27.
24. **Lubartowska** - chodnik od ul. Bajkowskiego do ul. Świętoduskiej oraz chodnik prawa strona od ul. Olejnej do ul. Noworybnej.
25. **Lubartowska** – chodnik od wjazdu na posesję nr 36 do wjazdu na posesję nr 38.
26. **Lubomelska** - chodnik przy Urzędzie Marszałkowskim.
27. **Miła** - chodnik całość.
28. **Niecała** - chodnik przy posesjach nr 1a,1.
29. **Nowy Plac Targowy** – chodnik od ul. Nadstawnej do ul. Lubartowskiej, prawa strona.
30. **Okopowa** - chodnik przy posesjach nr 22,20,11,13,14,12,8,6,4a.
31. **Piłsudskiego** - chodnik przy posesjach nr 5,3,9,10,8a,12,14.
32. **Piłsudskiego** – chodnik od Al. Zygmuntońskich do mostu, prawa strona.
33. **Probstwo** – chodnik od wjazdu do posesji nr 11 do posesji nr 7.
34. **Ruska** – chodnik od ul. Cerkiewnej do wjazdu do parkingu przy aptece.
35. **Sądowa** - chodnik przy posesjach nr 12,10,4,2,7,5,3,1.
36. **Skłodowskiej** - chodnik od wjazdu do budynku liceum do trawnika oraz chodnik lewa str. od Lipowej – całość.
37. **Solna** - chodnik przy posesjach nr 5,3,1.
38. **Spokojna** - chodnik prawa strona całość.
39. **Staszica** - chodnik przy posesjach nr 20,22 oraz chodnik przy posesjach nr 11,24.
40. **Szkolna** – chodnik od wjazdu do posesji nr 16 do wjazdu do posesji nr 22 oraz przy posesji nr 7.
41. **Sztajna** - chodnik całość.
42. **Świętoduska** - chodnik od łącznika z Lubartowską do Bajkowskiego.
43. **Targowa** – chodnik od ul. Nowy Plac Targowy do ul. Ruskiej, prawa strona.
44. **Wieniawska** - chodnik od Czystej do Bieczyńskiego.
45. **Zamojska** - chodnik przy posesjach 14,18,20,22,43,41,37,6,8,10,12, 21,23,25,33,35,37.
46. **Zielona** - chodnik przy posesjach nr 20,22,18

47. Zygmuntowskie Aleje – chodnik od Ronda Lubelskiego Lipca 80' do ul. Piłsudskiego, prawa strona

48. Żołnierzy Niepodległej - chodnik przy posesjach nr 7,3,1,9.